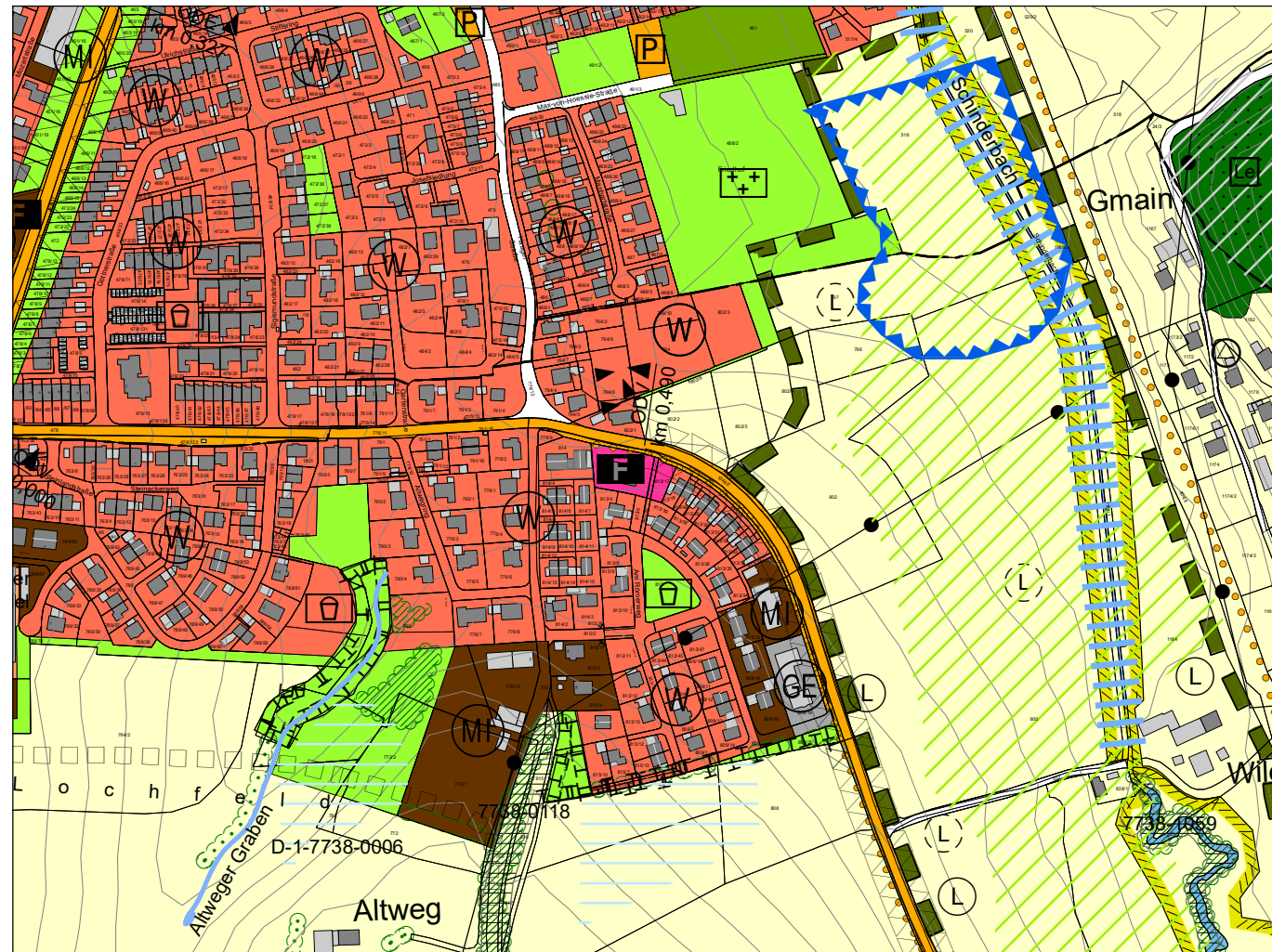


Ausschnitt aus dem rechtswirksamen Flächennutzungsplan



Verfahrensvermerke

1. Der Beschluss zur Aufstellung der 28. Flächennutzungsplan-Änderung wurde vom Marktgemeinderat Isen am gefasst und am ortsüblich bekanntgemacht (§ 2 Abs. 1 BauGB).

Die frühzeitige Beteiligung der Öffentlichkeit zum Vorentwurf der 28. Flächennutzungsplan-Änderung in der Fassung vom hat in der Zeit vom bis stattgefunden (§ 3 Abs. 1 BauGB).

Die frühzeitige Beteiligung der Behörden und sonstiger Träger öffentlicher Belange zum Vorentwurf der 28. Flächennutzungsplan-Änderung in der Fassung vom hat in der Zeit vom bis stattgefunden (§ 4 Abs. 1 Satz 1 BauGB).

Die öffentliche Auslegung des vom Marktgemeinderat Isen am gebilligten Entwurfs der 28. Flächennutzungsplan-Änderung in der Fassung vom hat in der Zeit vom bis stattgefunden (§ 3 Abs. 2 i.V.m. § 4 Abs 2 BauGB).

Der Feststellungsbeschluss zur 28. Flächennutzungsplan-Änderung in der Fassung vom wurde vom Marktgemeinderat Isen am gefasst.

Markt Isen, den

(Siegel)

.....
(Irmgard Hibler, Erste Bürgermeisterin)

2. Die Genehmigung der 28. Flächennutzungsplan-Änderung in der Fassung vom wurde mit Bescheid des Landratsamtes Erding vom, Az.: erteilt (§ 6 Abs. 1 bis 4 BauGB).

Erding, den

(Siegel)

.....









3. Die ortsübliche Bekanntmachung der Genehmigung der 28. Flächennutzungsplan-Änderung erfolgte am; dabei wurde auf die Rechtsfolgen des § 215 BauGB sowie auf die Einsehbarkeit der Flächennutzungsplan-Änderung hingewiesen. Mit der Bekanntmachung wurde der Flächennutzungsplan in der Fassung vom wirksam (§ 6 Abs. 5 BauGB).

Markt Isen, den

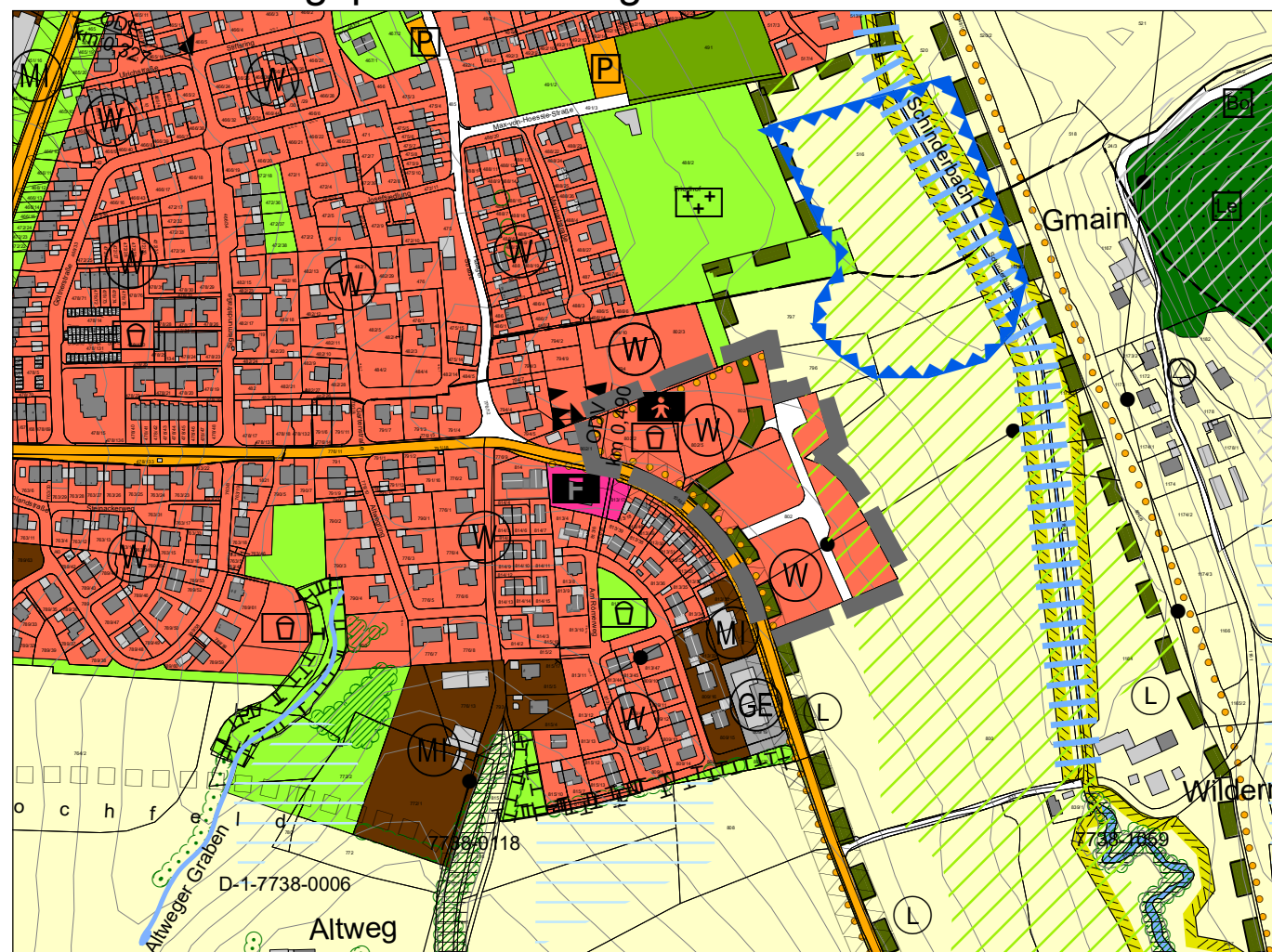
(Siegel)

.....
(Irmgard Hibler, Erste Bürgermeisterin)

ISEN 28. Änderung des Flächennutzungsplanes Haager Straße Süd Vorentwurf

-  Wohnbaufläche
-  Kindergarten/-krippe
-  Spielplatz
-  wichtige örtliche Straße
-  wichtige Fuß- und Radwegverbindung
-  N Landschaftsschutzgebiet festgesetzt
-  Grünlandextensivierung
-  Geltungsbereich der Änderung

Flächennutzungsplan-Änderung



Kartengrundlage: Geobasisdaten ©
Bayerische Vermessungsverwaltung Stand 02/2019

M 1:5.000

0 50 100 200 300 400 500 m



PV | Planungsverband
Äußerer
Wirtschaftsraum
München