STRUKTURDATEN

PV Planungsverband Äußerer Wirtschaftsraum München

Landeshauptstadt München

Datengrundlagen 2018

1.472.000 Einwohner

800.000 Wohnungen

874.000 Sozialversicherungspflichtig Beschäftigte

3,8 % Arbeitslosenquote

115,08 Mrd. € BIP

26,0 % Ausländeranteil

393.827 Einpendler
186.104 Auspendler

Impressum

Herausgeber

Planungsverband Äußerer Wirtschaftsraum München (PV)
v.i.S.d.P. Geschäftsführer Christian Breu
Arnulfstraße 60, 3. OG, 80335 München
Telefon +49 (0)89 53 98 02-0
Telefax +49 (0)89 53 28 389
pvm@pv-muenchen.de
www.pv-muenchen.de, Link auf Kreisdaten: www.pv-muenchen.de/kreisdaten

Redaktion: Sabine Baudisch, Brigitta Walter
Satz und Layout: Brigitta Walter
Statistische Auswertungen: Brigitta Walter
Kontakt: Brigitta Walter, Tel. +49 (0)89 53 98 02-13, Mail: b.walter@pv-muenchen.de

---

Quellen
Grundlage der Kreisdaten sind die amtlichen Statistiken des Bayerischen Landesamtes für Statistik, der Arbeitsagentur Nürnberg, des Kraftfahrtbundesamtes und der Bayerischen Landesbodenkreditanstalt. Aufbereitung und Darstellung durch den Planungsverband Äußerer Wirtschaftsraum München (PV).

Titelbild: Erding, Pixabay

Hinweis
Alle Angaben wurden sorgfältig zusammengestellt; für die Richtigkeit kann jedoch keine Haftung übernommen werden.

In der vorliegenden Publikation werden für alle personenbezogenen Begriffe die Formen des grammatischen Geschlechts verwendet.

Der Planungsverband Äußerer Wirtschaftsraum München (PV) wurde 1950 als kommunaler Zweckverband gegründet. Er ist ein freiwilliger Zusammenschluss von rund 160 Städten, Märkten und Gemeinden, acht Landkreisen und der Landeshauptstadt München. Der PV vertritt kommunale Interessen und engagiert sich für die Zusammenarbeit seiner Mitglieder sowie für eine zukunftsfähige Entwicklung des Wirtschaftsraums München. Die PV-Mitarbeiter erledigen für die Mitglieder vielfältige Planungsaufgaben, von Bauleitplänen über Strukturgutachten bis hin zu Schulbedarfsanalysen, und beraten in allen Fragen der räumlichen Entwicklung. Sie erstellen kommentierte statistische Daten und informieren über Fachthemen. Die PV-Veranstaltungen bieten eine Plattform für den Meinungs- und Erfahrungsaustausch.

Juni 2020

Download der Kreisdaten

Die Kreisdaten-Broschüre können Sie als PDF downloaden unter:
www.pv-muenchen.de/kreisdaten

Weitere Publikationen des PV

Regionsdaten - Datengrundlagen 2018
www.pv-muenchen.de/regionsdaten

Gemeindedaten - Datengrundlagen 2018
für alle Mitgliedsgemeinden des PV
www.pv-muenchen.de/gemeindedaten

Broschüre „Demografie und Flächennutzung im Großraum München“
www.pv-muenchen.de/grossraumdaten

Inhalt

1. Landkreise der Region München und Landeshauptstadt München sowie Städte und Landkreise im Großraum München zum Vergleich 9

2. Demografie 14
2.1 Bevölkerungsentwicklung und -vorausberechnung 14
2.2 Bevölkerungsbewegung 17
2.3 Wanderungsströme nach Herkunfts- und Zielgebieten 20
2.4 Bevölkerung nach Alter 23

3. Wohnen und Flächennutzung 25
3.1 Bestand an Wohnungen und Wohngebäuden, Wohnungsfertigstellungen 25
3.2 Wohnflächenausstattung, Wohnungsbelegung und geförderte Wohnungen 26
3.3 Index-Entwicklung Wohnungsbestand, Einwohner und Erwerbstätige 27
3.4 Flächennutzung 28

4. Wirtschaft und Arbeitsmarkt 31
4.1 Erwerbstätige und sozialversicherungspflichtig Beschäftigte am Arbeitsort 31
4.2 Sozialversicherungspflichtig Beschäftigte am Wohnort nach Qualifikation 33
4.3 Arbeitslose/Arbeitslosenquote 34
4.4 Leistungskraft (BIP und BWS) 35
4.5 Verfügbares Einkommen der privaten Haushalte 36
4.6 Gewerbeanmeldungen und -abmeldungen 36
4.7 Tourismus 37

5. Verkehr 38
5.1 Sozialversicherungspflichtig beschäftigte Pendler 38

6. Öffentliche Finanzen 41
6.1 Gemeindesteuereinnahmen 41
6.2 Sozial- und Jugendhilfe 42

7. Bildung 43

Anmerkungen

Grundlage der ausgewiesenen Indikatoren sind Daten, die regelmäßig fortgeschrieben werden, für alle Gebietseinheiten verfügbar sind und einen Zehn-Jahres-Zeitraum umfassen. Indikatoren zeichnen sich gegenüber reinen Grundlagendaten dadurch aus, dass sie als Verhältnis-, Bezugszahlen oder Indexwerte unterschiedliche Entwicklungen sowie die Gebietseinheiten untereinander vergleichbar machen.

Demografie

Abhängigenquote
Die Abgrenzung der Jahrgangsgruppen beim Altersaufbau der Bevölkerung wird von den diversen Herausgebern, je nach Verwendungszweck, unterschiedlich vorgenommen. International gebräuchlich bei einer Dreiteilung sind z. B. für den Block der „Erwerbsfähigen“ die Jahrgänge der 15- bis 64-Jährigen. Der PV hat eine sich eher auf Infrastruktur bzw. Demografie beziehende Einteilung vorgenommen: 18- bis 64-Jährige.

Ausländer
Durch die EU-Erweiterungen (2007: Bulgarien und Rumänien, 2013: Kroatien) kam es im Zehn-Jahres-Rückblick zu statistischen Verschiebungen zwischen EU-Ländern und übrigen Ländern.

EU-Länder Stand 2018: Belgien, Bulgarien, Dänemark, Deutschland, Estland, Finnland, Frankreich, Griechenland, Irland, Italien, Kroatien, Lettland, Litauen, Luxemburg, Malta, Niederlande, Österreich, Polen, Portugal, Rumänien, Schweden, Slowenien, Slowakei, Spanien, Tschechien, Ungarn, Vereinigtes Königreich, Zypern

Bevölkerung
Bei den Bevölkerungszahlen handelt es sich um Einwohner mit alleinigem oder Hauptwohnsitz.

Die Bevölkerungszahl 2017 ist in der Landeshauptstadt München gegenüber 2016 zurückgegangen. Die Ursache dafür beruht vor allem auf den Abmeldungen von Amts wegen, die als Folge von Rückläufern verschiedener Wahlen im Jahr 2017 verstärkt durchgeführt wurden und 2017 in der Landeshauptstadt München mit fast 47.000 Personen dreimal so hoch lagen wie in einem normalen Jahr.

Bevölkerungsprognose
Regionalisierte Bevölkerungsvorausberechnung für Bayern bis 2038 mit Basisjahr 2018

Geburten
Seit 2000 werden Geburten von Ausländern zur deutschen Bevölkerung gerechnet, wenn beide Elternteile mindestens 8 Jahre in Deutschland leben oder ein Elternteil Deutscher ist.

Altersstruktur
Detaillierte Daten über 70 Jahre sind erst ab 2010 verfügbar.

Wohnen und Flächennutzung

Wohnen
Sofern nicht anders vermerkt, handelt es sich hierbei um Wohnungen in Wohn- und Nichtwohngebäuden. Bestandsdaten für Wohnungen/Wohngebäude/Wohnflächen wurden rückwirkend für 2011 und 2012 vom Bayerischen Landesamt für Statistik und Datenverarbeitung neu berechnet.

Wohngebäude sind Gebäude, die mindestens zur Hälfte (gemessen an der Gesamtfläche) Wohnzwecken dienen. Ferien-, Sommer- und Wochenendhäuser mit einer Mindestgröße von 50 qm Wohnfläche zählen ebenfalls dazu.

Nichtwohngebäude sind Gebäude, die überwiegend für Nichtwohnzwecke bestimmt sind. Dazu zählen z. B. Anstaltsgebäude, Büro- und Verwaltungsgebäude, landwirtschaftliche und nicht-landwirtschaftliche Betriebsgebäude (z. B. Fabrikgebäude, Hotels).

Geförderte Wohnungen sind mit Mitteln öffentlicher Haushalte im Rahmen des sozialen Wohnungsbaus erbaute Wohnungen.

Wohnen und Flächennutzung

Ab 2011 stehen aktualisierte Daten auf der Grundlage des Amtlichen Liegenschaftskataster-Informationssystems (ALKIS) zur Verfügung. Im Rahmen der Umstellung wurde in Bayern der gesamte Flächendatenbestand neu erfasst. Der Vergleich der ALKIS-Daten ab 2011 mit den Daten der vorangegangenen Jahre ist eingeschränkt.

2016 hat eine bundesweite Umstellung des Nutzungsartenkatalogs stattgefunden. Der Vergleich der ALKIS-Daten ab 2016 mit den Daten der vorangegangenen Jahre ist erheblich eingeschränkt, da z. T. neue Kategorien vom PV gebildet werden mussten.
Das betrifft alle Daten auf den Seiten 34 bis 38.

Seit 2016 neue Definition der Siedlungs- und Verkehrsfläche:

- bis 2015: Summe Gebäude- und Freifläche, Betriebsfläche (ohne Abbauland), Erholungsfläche, Verkehrsfläche
- ab 2016: Verkehrsfläche und Siedlungsfläche ohne Nutzungsarten Bergbaubetrieb und Tagebau, Grube, Steinbruch

Die Kategorie Siedlungs- und Verkehrsfläche entspricht nicht der Summe aus Siedlungs- + Verkehrsfläche.

Wirtschaft und Arbeitsmarkt

Arbeitslosenquote
Die Arbeitslosenquote gibt die Anzahl der gemeldeten Arbeitslosen im Vergleich zu *allen zivilen Erwerbstätigen* (= Summe SVB, Beamte, geringfügig Beschäftigte, Selbständige (einschließlich mithelfende Familienangehörige)) im jährlichen Durchschnitt an.

Arbeitsplatzdichte
Anteil sozialversicherungspflichtig Beschäftigter am Arbeitsort je 1.000 Einwohner

Bruttoinlandsprodukt (BIP)
Das BIP misst die gesamte Produktion von Waren und Dienstleistungen im Inland nach Abzug der Vorleistungen. BIP zu Marktpreisen = Bruttowertschöpfung zu Herstellungspreisen + Gütersteuern, Mehrwertsteuer, Importabgaben, Verbrauchssteuern minus Gütersubventionen und unterstellte Bankgebühren

Bruttowertschöpfung (BWS)
Die BWS ergibt sich als Differenz aus den Produktionswerten und den Vorleistungen in den einzelnen Wirtschaftsbereichen.

Erwerbstätige am Arbeitsort
= Summe SVB, Beamte, geringfügig Beschäftigte, Selbstständige (einschließlich mithelfende Familienangehörige) am Ort des Arbeitsplatzes

Erwerbstätige, Bruttoinlandsprodukt, Bruttowertschöpfung und Verfügbares Einkommen der privaten Haushalte
Diese Daten werden seitens des Bayerischen Landesamts für Statistik und Datenverarbeitung immer wieder rückwirkend neu berechnet. Dadurch kann es im Vergleich mit den in den vorangegangenen „Kreisdaten“ ausgewiesenen Werten zu geringfügig anderen Zahlenwerten kommen.

Sozialversicherungspflichtig Beschäftigte (SVB) am Arbeitsort meint am Arbeitsort wohnende sozialversicherungspflichtig Beschäftigte plus alle Einpendler; also die Anzahl der Arbeitsplätze vor Ort.

Ab 2008 wurde von der Bundesagentur für Arbeit eine neue Einteilung in den Wirtschaftsbereichen vorgenommen. Ein Vergleich mit früheren Jahren ist daher nur eingeschränkt möglich. Die Summe der SVB am Arbeitsort ist wegen nicht zurechenbarer Fälle ungleich der Summe der SVB nach Wirtschaftsbereichen.

Im August 2014 hat die Bundesagentur für Arbeit eine weitere Revision der Beschäftigungsstatistik durchgeführt, so dass der Vergleich mit früheren Jahren nur eingeschränkt möglich ist.

Bis zum Stichtag 31.12.2008 wurden die Beschäftigten am Flughafen zur Stadt Freising gerechnet. Seitdem werden die Zahlen aufgeteilt auf Stadt Freising, Hallbergmoos und Oberding. Aus Datenschutzgründen darf jedoch keine räumliche Abgrenzung vorgenommen und an Dritte weitergegeben werden.

Sozialversicherungspflichtig Beschäftigte (SVB) am Wohnort bezeichnet alle Einwohner, die sozialversicherungspflichtig beschäftigt sind – entweder am Wohnort selbst oder außerhalb (Auspendler).

Verfügbares Einkommen der privaten Haushalte
Bruttoeinkünfte abzgl. Einkommen- und Vermögenssteuer, Sozialversicherungsbeiträge, Kfz- und sonstige Steuern, Versicherungsprämien (ohne Lebensversicherung), Kreditzinsen, Spenden

Verkehr

SVB am Arbeitsort meint am Arbeitsort wohnende sozialversicherungspflichtig Beschäftigte plus alle Einpendler; also die Anzahl der Arbeitsplätze vor Ort.

SVB am Wohnort bezeichnet alle Einwohner, die sozialversicherungspflichtig beschäftigt sind – entweder am Wohnort selbst oder außerhalb (Auspendler).

Sozialversicherungspflichtig beschäftigte Pendler
Kreisinterne Pendler = gemeindegrenzenüberschreitend mit Ziel im Landkreis

Kreisgrenzenüberschreitende Pendler = gemeindegrenzenüberschreitend mit Ziel außerhalb des Landkreises

Pendler-Gesamtmobilität
= Summe aus kreisinternen Pendlern, kreisgrenzenüberschreitenden Ein- und Auspendlern

Zu **Kraftfahrzeugen** zählen Personenkraftwagen, Lastkraftwagen, Krafträder, Zugmaschinen, sonstige Kfz einschließlich Kraftomnibusse.

Öffentliche Finanzen

Jugendhilfe
Ausgaben der Jugendämter für Einzel- und Gruppenhilfen, für Einrichtungen, für Personalausgaben der Jugendhilfeverwaltung abzgl. Einnahmen von Dritten (z. B. Rückerstattungen)

Steuereinnahmen der Gemeinden
Summe Einkommensteuer, Gewerbesteuer netto (= Gewerbesteuer brutto minus Gewerbesteuerumlage), Umsatzsteuerbeteiligung, Grundsteuern A und B. Die Summe der Je-Einwohner-Werte aus den Hauptsteuerarten liegt geringfügig unter denen der Einnahmen insgesamt, weil in letzteren auch Bagatellsteuern, wie z. B. die Hundesteuer, enthalten sind.

Sozialhilfe
Ausgaben der örtlichen Träger zur Hilfe zum Lebensunterhalt außerhalb von Einrichtungen, Hilfe zur Pflege, Eingliederungshilfe für Behinderte, Krankenhilfe, Hilfe zur Familienplanung abzgl. Kostenbeiträge/-ersatz, Leistungen Dritter und Rückzahlung gewährter Hilfen

Ab dem Berichtsjahr 2017 ist die Grundsicherung im Alter und bei Erwerbsminderung nicht mehr im Rahmen der Statistik der Ausgaben und Einnahmen der Sozialhilfe nach dem SGB XII erfasst.

Bildung

Mittelschule und Realschule sind zwei verschiedene Schularten.

Seit dem Schuljahr 2011/2012 wurden die bayerischen Hauptschulen in Mittelschulen umbenannt. Sie ermöglichen den Schülern, nach dem qualifizierenden Abschluss mit dem Mittlere-Reife-Zug (M-Zweig), den mittleren Schulabschluss zu erreichen. Dieser mittlere Abschluss hat die gleiche rechtliche Wertigkeit wie ein Realschulabschluss (Mittlere Reife).

Grund für die gravierenden Abweichungen bei der allgemeinen Hochschulreife im Schuljahr 2010/2011 ist die Einführung des G8-Gymnasiums.

Die Daten zu den allgemeinbildenden Schulen umfassen öffentliche und private Schulträger.

Abkürzungen

LHM: Landeshauptstadt München
DAH / EBE / ED / FS / FFB / LL / M / STA:
Landkreise Dachau, Ebersberg, Erding, Freising, Fürstenfeldbruck, Landsberg am Lech, München, Starnberg

EW: Einwohner
SVB: Sozialversicherungspflichtig Beschäftigte

Städte und Landkreise im Großraum München

Für die Broschüren des Großraums München hat der PV den Beobachtungsraum über die Landeshauptstadt München und die angrenzenden Landkreise hinaus erweitert. Dabei ist natürlich jede Grenzziehung notwendigerweise willkürlich. Willkürlich in dem Sinn, dass es keine objektiv eindeutige Abgrenzung eines Großraum Münchens gibt.

Der PV hat neben der Landeshauptstadt München und den umliegenden acht Landkreisen im Wesentlichen die zweite Reihe der Landkreise mit aufgenommen, dazu die Stadt Augsburg, die Landkreise Garmisch-Partenkirchen und Neuburg-Schrobenhausen sowie die Stadt Ingolstadt. Ziel ist es, einen möglichst kompakten Raum zu beschreiben, der einen großen Teil des bayerischen Wachstums trägt.

1. Landkreise der Region München und Landeshauptstadt München sowie Städte und Landkreise im Großraum München zum Vergleich

Bevölkerung	Stand 31.12.2018		Veränderung 2008-2018		Abhängigenquote 2018	
	abs.	Anteil an Region in %	abs.	%	Anteil 0-17-Jährige an 18-64-Jährigen in %	Anteil 65- und mehr-Jährige an 18-64-Jährigen in %
Landkreis Dachau	153.884	5,3	17.083	12,5	27,6	28,9
Landkreis Ebersberg	142.142	4,9	15.057	11,8	29,8	29,8
Landkreis Erding	137.660	4,7	12.116	9,7	27,5	25,9
Landkreis Freising	179.116	6,2	13.534	8,2	26,2	23,6
Landkreis Fürstenfeldbruck	219.320	7,5	17.475	8,7	28,8	35,4
Landkreis Landsberg am Lech	120.071	4,1	6.332	5,6	28,1	31,9
Landkreis München	348.871	12,0	31.328	9,9	29,6	33,3
Landkreis Starnberg	136.092	4,7	6.231	4,8	30,4	38,8
Regionsumland	1.437.156	49,4	119.156	9,0	28,6	31,1
Landeshauptstadt München	1.471.508	50,6	144.701	10,9	23,7	26,5
Region München insgesamt	2.908.664	100,0	263.857	10,0	26,0	28,7
Bayern	13.076.721		556.993	4,4	25,9	32,2

Bevölkerung	Stand 31.12.2018	Veränderung 2008-2018		Abhängigenquote 2018	
	abs.	abs.	%	Anteil 0-17-Jährige an 18-64-Jährigen in %	Anteil 65- und mehr-Jährige an 18-64-Jährigen in %
Landkreis Bad Tölz-Wolfratshausen	127.227	6.358	5,3	28,3	34,8
Landkreis Garmisch-Partenkirchen	88.467	1.989	2,3	25,5	42,0
Landkreis Miesbach	99.726	4.485	4,7	27,0	37,1
Landkreis Mühldorf am Inn	115.250	5.002	4,5	27,1	31,5
Landkreis Neuburg-Schrobenhausen	96.680	5.490	6,0	27,9	30,1
Landkreis Pfaffenhofen a.d. Ilm	127.151	10.426	8,9	27,2	28,2
Landkreis Rosenheim	260.983	12.715	5,1	27,7	34,5
Landkreis Weilheim-Schongau	135.348	4.422	3,4	28,2	35,2
Landkreis Kelheim	122.258	9.138	8,1	27,5	29,1
Landkreis Landshut	158.698	10.185	6,9	27,7	29,2
Landkreis Aichach-Friedberg	133.596	5.879	4,6	28,7	31,8
Stadt Augsburg	295.135	31.822	12,1	23,5	29,8
Stadt Ingolstadt	136.981	13.056	10,5	25,8	28,3
Stadt Landshut	72.404	9.798	15,7	24,1	31,9
Stadt Rosenheim	63.324	2.613	4,3	25,7	31,6

Quelle: Bayerisches Landesamt für Statistik und Berechnungen PV

1. Landkreise der Region München und Landeshauptstadt München sowie Städte und Landkreise im Großraum München zum Vergleich

Sozialversicherungspflichtig Beschäftigte am Arbeitsort	Stand 30.06.2018 abs.	Anteil Region in %	Veränderung 2008-2018 abs.	%	Arbeitsplatzdichte 2018	Arbeitslosenquote Jahresdurchschnitt 2018 %
Landkreis Dachau	42.939	2,9	13.366	45,2	279	2,0
Landkreis Ebersberg	41.214	2,8	9.424	29,6	290	1,9
Landkreis Erding	44.989	3,1	17.133	61,5	327	1,8
Landkreis Freising	82.489	5,7	8.991	12,2	461	2,0
Landkreis Fürstenfeldbruck	50.649	3,5	10.860	27,3	231	2,5
Landkreis Landsberg am Lech	38.916	2,7	10.411	36,5	324	2,3
Landkreis München	233.488	16,0	57.514	32,7	669	2,4
Landkreis Starnberg	50.298	3,4	11.979	31,3	370	2,5
Regionsumland	584.982	40,1	139.678	31,4	407	2,2
Landeshauptstadt München	874.099	59,9	187.365	27,3	594	3,8
Region München insgesamt	1.459.081	100,0	327.043	28,9	502	3,0
Bayern	5.598.946		1.080.145	23,9	428	2,9

Sozialversicherungspflichtig Beschäftigte am Arbeitsort	Stand 30.06.2018 abs.	Veränderung 2008-2018 abs.	%	Arbeitsplatzdichte 2018	Arbeitslosenquote Jahresdurchschnitt 2018 %
Landkreis Bad Tölz-Wolfratshausen	37.550	5.932	18,8	295	2,1
Landkreis Garmisch-Partenkirchen	28.874	5.256	22,3	326	2,9
Landkreis Miesbach	35.918	7.971	28,5	360	2,3
Landkreis Mühldorf am Inn	41.185	10.626	34,8	357	3,1
Landkreis Neuburg-Schrobenhausen	32.618	6.598	25,4	337	1,9
Landkreis Pfaffenhofen a.d. Ilm	42.180	12.989	44,5	332	1,6
Landkreis Rosenheim	83.477	19.390	30,3	320	2,3
Landkreis Weilheim-Schongau	49.257	9.781	24,8	364	2,3
Landkreis Kelheim	39.455	8.113	25,9	323	2,3
Landkreis Landshut	49.963	12.613	33,8	315	2,4
Landkreis Aichach-Friedberg	36.129	6.967	23,9	270	2,0
Stadt Augsburg	145.286	21.251	17,1	492	5,0
Stadt Ingolstadt	107.058	27.853	35,2	782	2,9
Stadt Landshut	38.900	7.183	22,6	537	4,1
Stadt Rosenheim	35.853	6.774	23,3	566	4,1

Quelle: Bayerisches Landesamt für Statistik, Bundesagentur für Arbeit und Berechnungen PV

1. Landkreise der Region München und Landeshauptstadt München sowie Städte und Landkreise im Großraum München zum Vergleich

Bruttoinlandsprodukt	Stand in Mrd. € 2017	Veränderung 2007-2017 abs.	Veränderung 2007-2017 %	BIP je Erwerbst. in € 2017	BIP je Einwohner in € 2017
Landkreis Dachau	4,36	1.463.249	50,4	70.448	28.582
Landkreis Ebersberg	4,55	1.287.951	39,5	77.919	32.307
Landkreis Erding	4,38	1.675.472	61,9	69.012	32.020
Landkreis Freising	8,25	1.502.305	22,3	78.798	46.324
Landkreis Fürstenfeldbruck	5,60	1.836.404	48,8	72.266	25.696
Landkreis Landsberg am Lech	3,94	1.259.160	47,0	70.958	33.048
Landkreis München	37,74	8.894.835	30,8	133.330	108.929
Landkreis Starnberg	6,24	1.105.842	21,5	89.545	46.060
Regionsumland	75,06	19.025.218	34,0	96.949	52.585
Landeshauptstadt München	115,08	31.422.384	37,6	103.369	79.034
Region München insgesamt	190,13	50.447.602	36,1	100.717	65.941
Bayern	605,39	171.827.455	39,6	80.374	46.578

Bruttoinlandsprodukt	Stand in Mrd. € 2017	Veränderung 2007-2017 abs.	Veränderung 2007-2017 %	BIP je Erwerbst. in € 2017	BIP je Einwohner in € 2017
Landkreis Bad Tölz-Wolfratshausen	3,69	733.373	24,8	64.773	29.160
Landkreis Garmisch-Partenkirchen	2,59	652.486	33,7	57.080	29.365
Landkreis Miesbach	3,43	1.005.396	41,5	67.136	34.532
Landkreis Mühldorf am Inn	3,86	1.130.031	41,3	69.030	33.754
Landkreis Neuburg-Schrobenhausen	3,50	1.013.052	40,8	77.335	36.381
Landkreis Pfaffenhofen a.d. Ilm	5,72	2.921.769	104,5	101.553	45.285
Landkreis Rosenheim	8,26	2.462.653	42,5	68.026	31.841
Landkreis Weilheim-Schongau	5,42	1.593.956	41,7	75.452	40.352
Landkreis Kelheim	3,88	1.252.737	47,7	71.133	32.016
Landkreis Landshut	5,36	1.483.622	38,2	82.608	34.110
Landkreis Aichach-Friedberg	3,58	828.955	30,1	64.912	27.015
Stadt Augsburg	14,03	2.719.841	24,0	70.719	47.925
Stadt Ingolstadt	17,19	7.958.349	86,2	135.780	127.111
Stadt Landshut	4,12	984.687	31,4	71.769	57.918
Stadt Rosenheim	3,24	873.249	36,8	65.094	51.442

Quelle: Bayerisches Landesamt für Statistik und Berechnungen PV

1. Landkreise der Region München und Landeshauptstadt München sowie Städte und Landkreise im Großraum München zum Vergleich

Wohnungen	in Wohn- und Nichtwohngebäuden				
	Wohnungsfertigstellungen			Wohnungsbestand	Wohnungsbelegung
	2018		2008-2018	2018	2018
	abs.	je 1.000 EW	im jährl. Durchschnitt	abs.	EW/Whg.
Landkreis Dachau	562	3,7	680	68.309	2,3
Landkreis Ebersberg	649	4,6	524	61.715	2,3
Landkreis Erding	436	3,2	579	59.748	2,3
Landkreis Freising	709	4,0	738	82.105	2,2
Landkreis Fürstenfeldbruck	630	2,9	778	101.565	2,2
Landkreis Landsberg am Lech	627	5,2	425	54.769	2,2
Landkreis München	1.094	3,1	1.295	161.736	2,2
Landkreis Starnberg	652	4,8	409	65.744	2,1
Regionsumland	5.359	3,7	5.428	655.691	2,2
Landeshauptstadt München	8.602	5,8	5.922	800.262	1,8
Region München insgesamt	13.961	4,8	11.350	1.455.953	2,0
Bayern	54.177	4,1	41.637	6.430.292	2,0

Wohnungen	in Wohn- und Nichtwohngebäuden				
	Wohnungsfertigstellungen			Wohnungsbestand	Wohnungsbelegung
	2018		2008-2018	2018	2018
	abs.	je 1.000 EW	im jährl. Durchschnitt	abs.	EW/Whg.
Landkreis Bad Tölz-Wolfratshausen	622	4,9	478	61.064	2,1
Landkreis Garmisch-Partenkirchen	162	1,8	167	47.476	1,9
Landkreis Miesbach	535	5,4	330	50.624	2,0
Landkreis Mühldorf am Inn	673	5,8	438	50.541	2,3
Landkreis Neuburg-Schrobenhausen	508	5,3	417	43.580	2,2
Landkreis Pfaffenhofen a.d. Ilm	787	6,2	587	56.268	2,3
Landkreis Rosenheim	1.668	6,4	954	121.658	2,1
Landkreis Weilheim-Schongau	673	5,0	451	64.046	2,1
Landkreis Kelheim	717	5,9	482	54.400	2,2
Landkreis Landshut	563	3,5	481	66.854	2,4
Landkreis Aichach-Friedberg	592	4,4	470	59.381	2,2
Stadt Augsburg	1.043	3,5	994	153.246	1,9
Stadt Ingolstadt	1.315	9,6	885	69.379	2,0
Stadt Landshut	487	6,7	435	37.790	1,9
Stadt Rosenheim	185	2,9	173	32.612	1,9

Quelle: Bayerisches Landesamt für Statistik und Berechnungen PV

1. Landkreise der Region München und Landeshauptstadt München sowie Städte und Landkreise im Großraum München zum Vergleich

Gemeindesteuereinnahmen	Gemeindesteuereinnahmen je Einwohner in € 2018	Gemeindesteuereinnahmen in 1.000 €	Veränderung in % 2008-2018	Anteil an Gemeindesteuereinnahmen in % Gewerbest. (netto) 2018	Anteil an Gemeindesteuereinnahmen in % Einkommensteuer 2018
Landkreis Dachau	1.251	192.565	33,0	31,4	59,8
Landkreis Eberberg	1.279	181.737	41,8	28,3	61,2
Landkreis Erding	1.431	196.999	66,3	42,5	50,0
Landkreis Freising	1.561	279.673	62,8	46,2	46,3
Landkreis Fürstenfeldbruck	1.241	272.074	46,0	30,8	60,8
Landkreis Landsberg am Lech	1.297	155.716	66,1	38,6	52,7
Landkreis München	3.096	1.080.045	62,4	69,0	26,8
Landkreis Starnberg	1.701	231.476	46,9	42,2	48,9
Regionsumland	1.802	2.590.284	55,5	50,6	42,7
Landeshauptstadt München	2.794	4.111.109	57,1	55,8	29,4
Region München insgesamt	2.304	6.701.393	56,5	53,8	34,5
Bayern	1.431	18.715.428	42,5	45,9	44,1

Gemeindesteuereinnahmen	Gemeindesteuereinnahmen je Einwohner in € 2018	Gemeindesteuereinnahmen in 1.000 €	Veränderung in % 2008-2018	Anteil an Gemeindesteuereinnahmen in % Gewerbest. (netto) 2018	Anteil an Gemeindesteuereinnahmen in % Einkommensteuer 2018
Landkreis Bad Tölz-Wolfratshausen	1.176	149.608	59,1	32,4	57,4
Landkreis Garmisch-Partenkirchen	1.063	94.027	47,4	29,3	52,1
Landkreis Miesbach	1.354	135.054	56,8	39,1	49,9
Landkreis Mühldorf am Inn	1.175	135.407	49,7	41,4	48,3
Landkreis Neuburg-Schrobenhausen	1.114	107.724	33,8	34,5	56,0
Landkreis Pfaffenhofen a.d. Ilm	1.472	187.153	84,4	44,6	47,9
Landkreis Rosenheim	1.142	298.070	54,0	35,9	53,7
Landkreis Weilheim-Schongau	1.200	162.374	50,1	35,6	53,5
Landkreis Kelheim	1.094	133.796	58,5	35,7	53,5
Landkreis Landshut	1.263	200.431	51,8	41,2	49,8
Landkreis Aichach-Friedberg	1.135	151.696	52,7	31,2	58,2
Stadt Augsburg	1.399	412.966	34,9	40,3	38,4
Stadt Ingolstadt	1.901	260.380	45,4	40,5	37,8
Stadt Landshut	1.495	108.239	62,0	39,8	41,8
Stadt Rosenheim	1.497	94.788	33,6	39,5	40,7

Quelle: Bayerisches Landesamt für Statistik und Berechnungen PV

2. Demografie
2.1 Bevölkerungsentwicklung und -prognose Landeshauptstadt München

Jahr	Bevölkerung zum 31.12. d.J.								
	Stand					Veränd. gegenüber Vorjahr		
	insg.	darunter weiblich		darunter Ausländer		insg.	darunter weiblich	darunter Ausländer
		abs.	%	abs.	%			
2008	1.326.807	685.092	51,6	310.238	23,4	15.234	8.052	2.397
2009	1.330.440	687.350	51,7	305.327	22,9	3.633	2.258	-4.911
2010	1.353.186	697.189	51,5	318.292	23,5	22.746	9.839	12.965
2011	1.364.920	704.350	51,6	293.780	21,5	11.734	7.161	-24.512
2012	1.388.308	714.976	51,5	309.120	22,3	23.388	10.626	15.340
2013	1.407.836	724.710	51,5	324.225	23,0	19.528	9.734	15.105
2014	1.429.584	734.711	51,4	343.070	24,0	21.748	10.001	18.845
2015	1.450.381	743.231	51,2	366.200	25,2	20.797	8.520	23.130
2016	1.464.301	750.189	51,2	378.840	25,9	13.920	6.958	12.640
2017	1.456.039	747.617	51,3	371.683	25,5	-8.262	-2.572	-7.157
2018	1.471.508	754.200	51,3	382.233	26,0	15.469	6.583	10.550

z.K.: Volkszählung (VZ) 1970: 1.293.599; VZ 1987: 1.185.421; Zensus 2011: 1.348.335

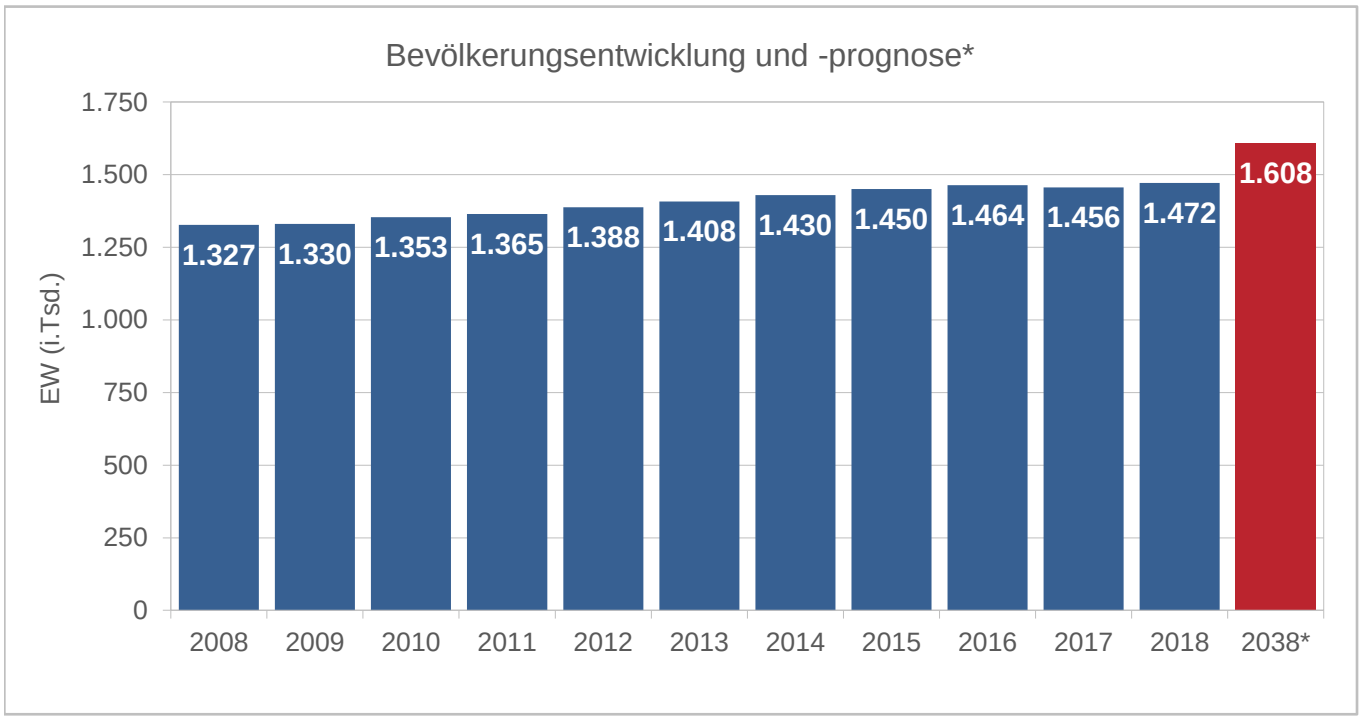

Quelle: Bayerisches Landesamt für Statistik und Berechnungen PV

2. Demografie
2.1 Regionalisierte Bevölkerungsvorausberechnung

Bevölkerungsentwicklung in den kreisfreien Städten und Landkreisen Bayerns
Veränderung 2038 gegenüber 2018 in Prozent

Veränderung 2038 gegenüber 2018 in Prozent

		Häufigkeit
unter -7,5	„stark abnehmend"	5
-7,5 bis unter -2,5	„abnehmend"	15
-2,5 bis unter 2,5	„stabil"	25
2,5 bis unter 7,5	„zunehmend"	33
7,5 oder mehr	„stark zunehmend"	18

Größte Abnahme: Lkr Kronach -11,8 %
Größte Zunahme: Lkr Dachau +12,4 %
Bayern: +4,0 %

Quelle: Bayerisches Landesamt für Statistik

2. Demografie
2.1 Bevölkerungsentwicklung - ausländische Bevölkerung Landeshauptstadt München

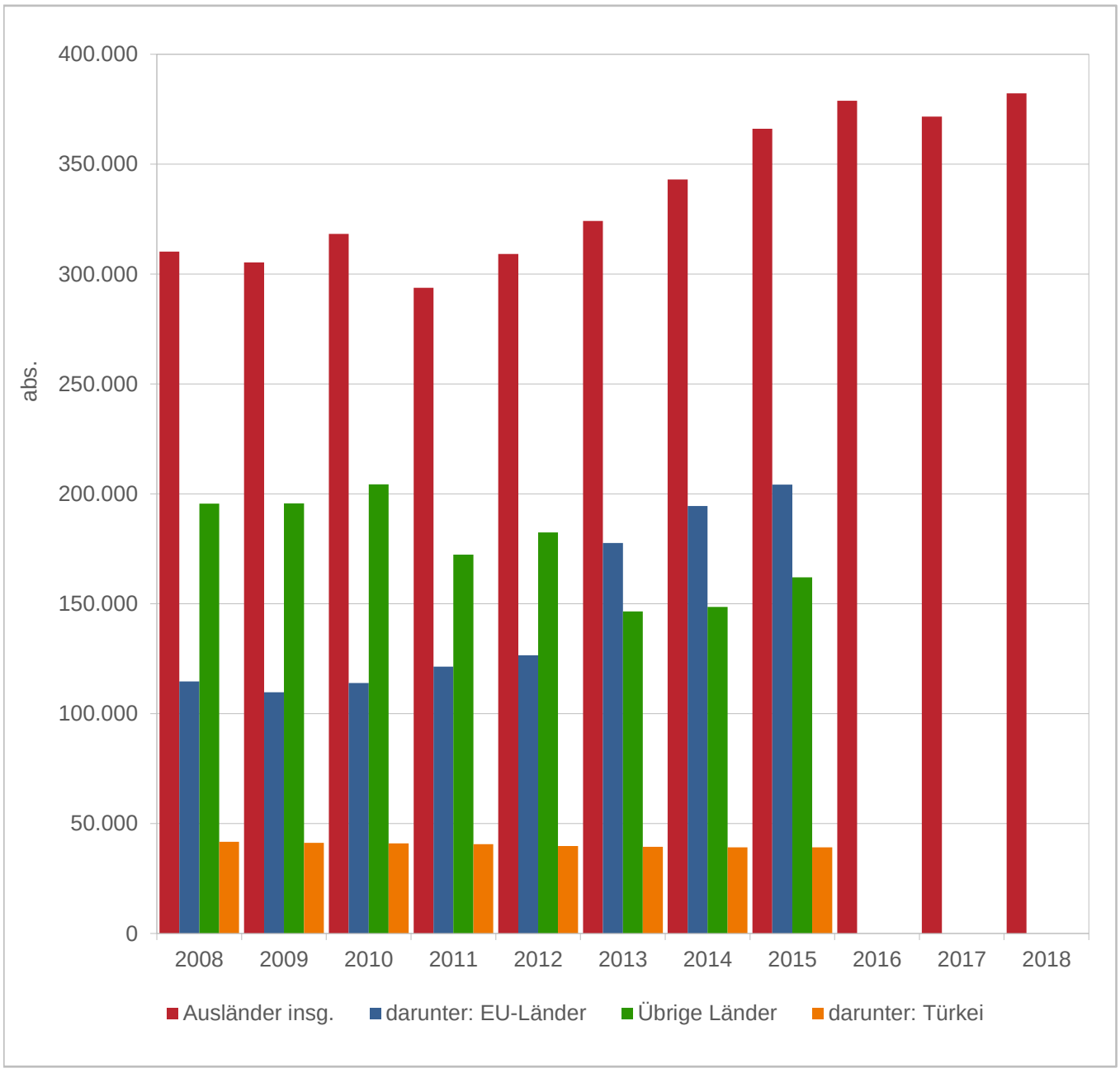

Anmerkung: Die Daten der Zusammensetzung der ausländischen Bevölkerung werden seit 2016 vom Bayerischen Landesamt für Statistik nicht mehr veröffentlicht.

Quelle: Bayerisches Landesamt für Statistik und Berechnungen PV

2. Demografie
2.2 Bevölkerungsbewegung Landeshauptstadt München

Jahr	Natürliche Bevölkerungsbewegung nach Staatsangehörigkeit								
	Geburten			Sterbefälle			Saldo		
	deutsch	ausländisch	insg.	deutsch	ausländisch	insg.	deutsch	ausländisch	insg.
2008	12.713	1.445	14.158	9.863	716	10.579	2.850	729	3.579
2009	12.874	1.431	14.305	9.811	713	10.524	3.063	718	3.781
2010	12.838	1.727	14.565	9.789	853	10.642	3.049	874	3.923
2011	13.011	1.843	14.854	9.793	831	10.624	3.218	1.012	4.230
2012	13.941	1.636	15.577	9.944	902	10.846	3.997	734	4.731
2013	14.267	1.857	16.124	9.866	898	10.764	4.401	959	5.360
2014	14.154	2.540	16.694	9.794	975	10.769	4.360	1.565	5.925
2015	14.250	2.759	17.009	10.153	986	11.139	4.097	1.773	5.870
2016	15.451	2.507	17.958	9.894	982	10.876	5.557	1.525	7.082
2017	15.072	2.552	17.624	10.264	1.079	11.343	4.808	1.473	6.281
2018	14.925	2.798	17.723	10.040	1.124	11.164	4.885	1.674	6.559
2018 Region									
München	26.850	4.778	31.628	22.119	1.682	23.801	4.731	3.096	7.827
Bayern	110.239	17.377	127.616	129.738	5.071	134.809	-19.499	12.306	-7.193

Jahr	Wanderungen nach Staatsangehörigkeit								
	Zuzüge			Fortzüge			Saldo		
	deutsch	ausländisch	insg.	deutsch	ausländisch	insg.	deutsch	ausländisch	insg.
2008	56.507	39.715	96.222	48.858	35.773	84.631	7.649	3.942	11.591
2009	51.978	42.766	94.744	49.546	45.411	94.957	2.432	-2.645	-213
2010	52.187	48.007	100.194	48.391	33.039	81.430	3.796	14.968	18.764
2011	54.595	56.439	111.034	51.290	39.067	90.357	3.305	17.372	20.677
2012	51.211	62.785	113.996	50.257	45.014	95.271	954	17.771	18.725
2013	49.036	72.304	121.340	52.333	54.927	107.260	-3.297	17.377	14.080
2014	48.607	77.295	125.902	53.044	57.169	110.213	-4.437	20.126	15.689
2015	43.480	74.013	117.493	51.737	51.166	102.903	-8.257	22.847	14.590
2016	46.686	74.973	121.659	54.548	58.799	113.347	-7.862	16.174	8.312
2017	43.766	68.363	112.129	53.489	71.228	124.717	-9.723	-2.865	-12.588
2018	45.018	68.495	113.513	51.698	53.698	105.396	-6.680	14.797	8.117
2018 Region									
München	107.141	126.029	233.170	115.666	100.790	216.456	-8.525	25.239	16.714
Bayern	530.688	438.882	969.570	534.688	348.516	883.204	-4.000	90.366	86.366

Quelle: Bayerisches Landesamt für Statistik und Berechnungen PV

2. Demografie
2.2 Bevölkerungsbewegung Landeshauptstadt München

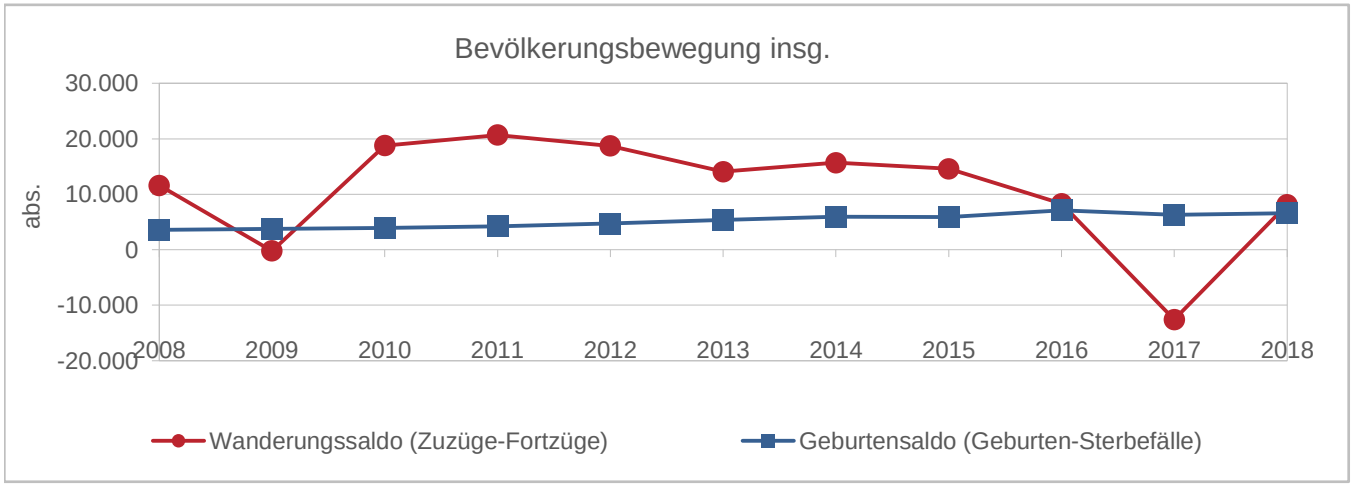

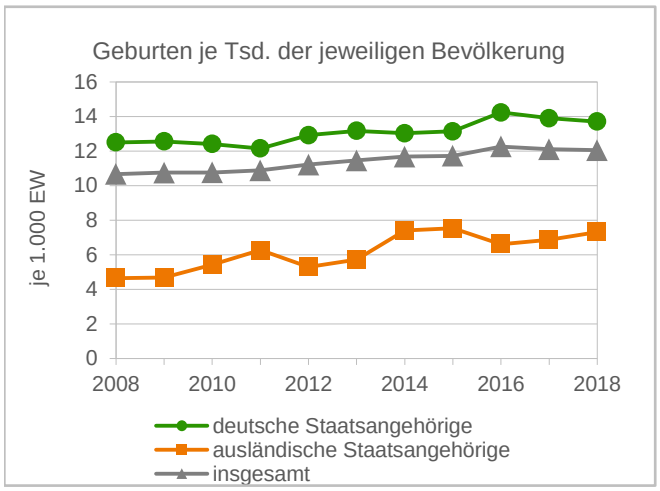

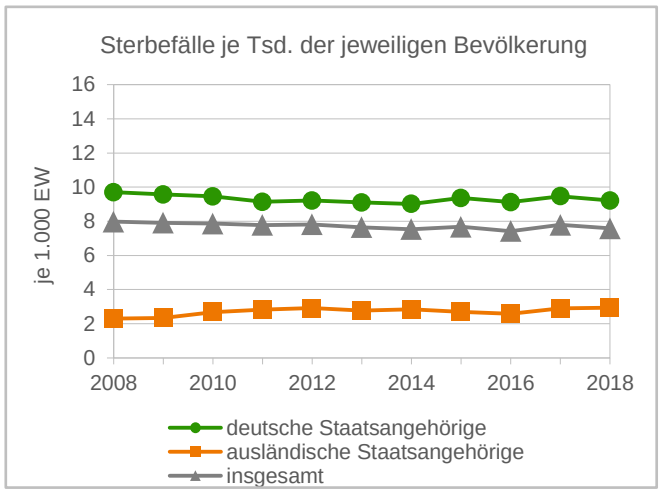

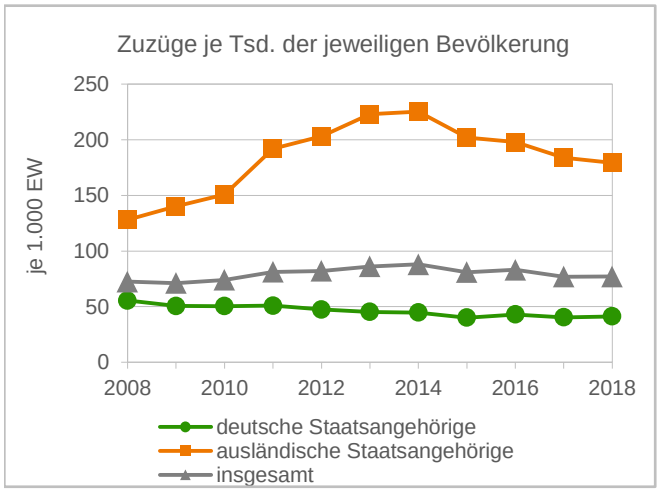

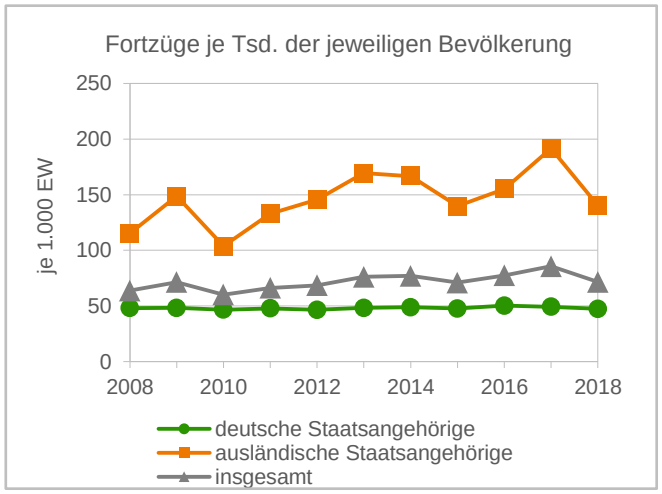

Quelle: Bayerisches Landesamt für Statistik und Berechnungen PV

2. Demografie
2.2 Bevölkerungsbewegung Landeshauptstadt München

Jahr	Wanderungssaldo (Zuzüge minus Fortzüge) nach Alter absolut					
	bis 17 Jahre	18 bis 24 Jahre	25 bis 29 Jahre	30 bis 49 Jahre	50 bis 64 Jahre	65 und mehr Jahre
2007	-1.604	12.893	7.558	-1.138	-1.619	-2.483
2008	-1.707	12.458	6.872	-1.979	-1.688	-2.365
2009	-2.027	10.962	3.336	-6.031	-3.032	-3.421
2010	-397	12.504	7.144	1.756	-332	-1.911
2011	-743	13.436	8.471	1.937	-324	-2.100
2012	-1.640	13.078	8.533	1.293	-619	-1.920
2013	-1.710	12.451	7.824	-1.445	-1.069	-1.971
2014	-732	11.919	8.210	-1.276	-441	-1.991
2015	777	12.021	7.155	-2.446	-799	-2.118
2016	-2.619	12.515	7.960	-4.859	-2.242	-2.443
2017	-3.174	9.757	4.192	-13.813	-4.752	-4.798
	Durchschnitt von 2007 bis 2017					
	-1.416	12.181	7.023	-2.546	-1.538	-2.502

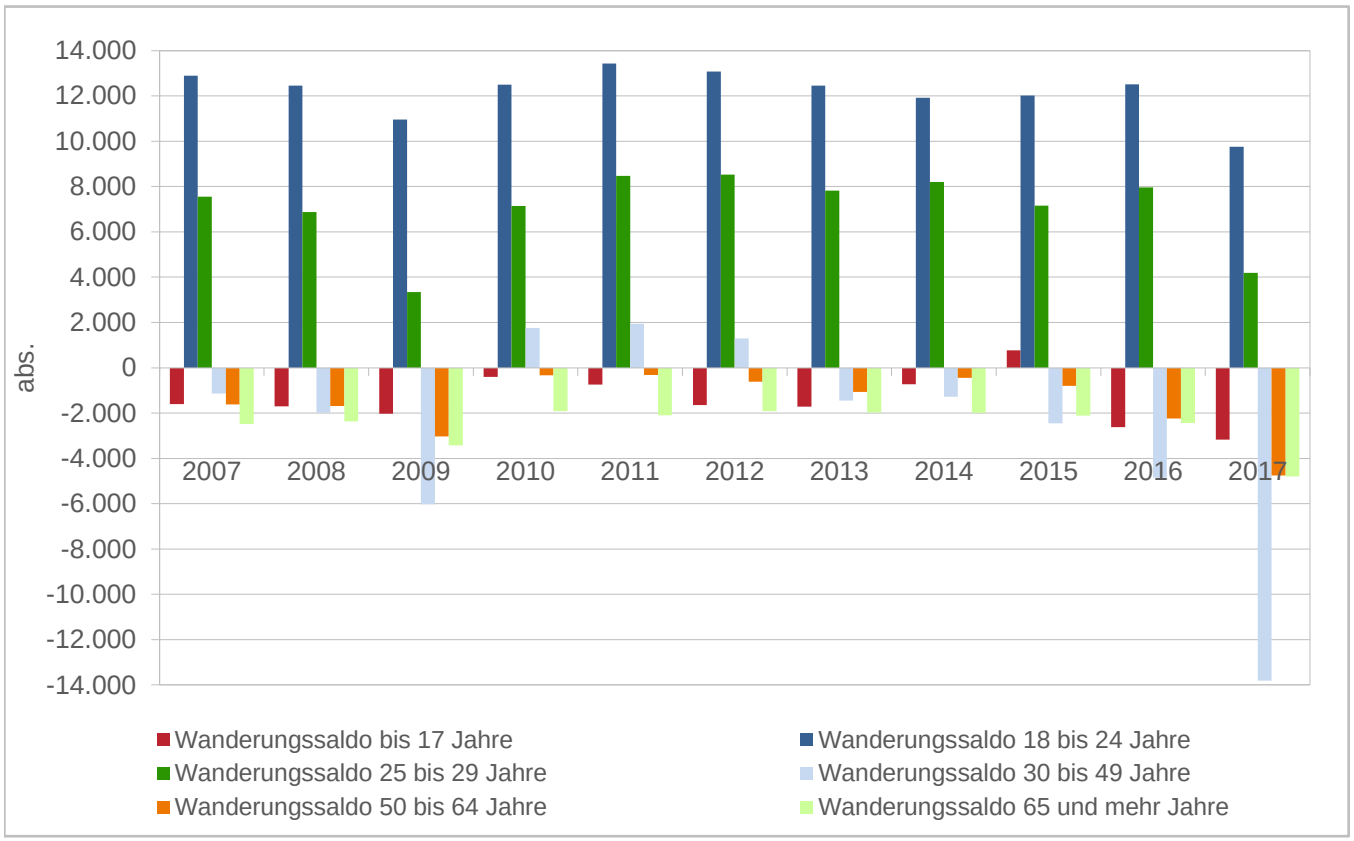

Anmerkung: Daten für 2018 zum Wanderungssaldo nach Alter liegen bei Redaktionsschluss vom Bayerischen Landesamt für Statistik nicht vor.

Quelle: Bayerisches Landesamt für Statistik und Berechnungen PV

2. Demografie
2.3 Wanderungsströme
Landeshauptstadt München

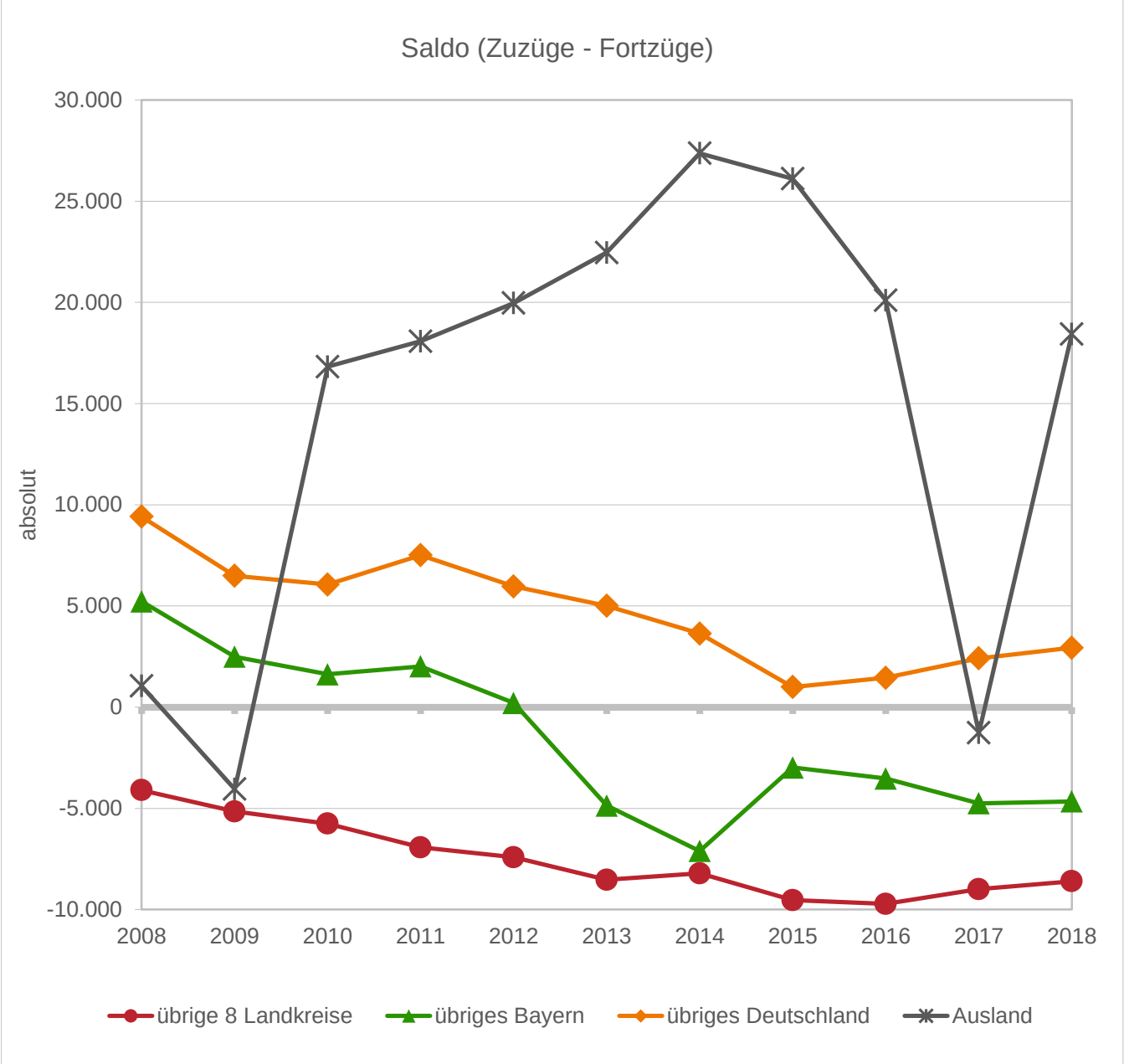

Quelle: Bayerisches Landesamt für Statistik und Berechnungen PV

2. Demografie
2.3 Wanderungsströme
Landeshauptstadt München

Jahr	insg.	darunter aus/nach ...				
		stadt-grenze-über-schreitend	übriger Region München = übrige 8 Landkreise	übrigem Bayern	übriger Bundes-republik	Ausland
Zuzüge						
2008	96.222	96.222	16.776	20.330	27.236	31.880
2009	94.744	94.744	16.864	18.793	24.100	34.987
2010	100.194	100.185	16.435	18.683	24.108	40.959
2011	111.034	111.034	16.407	19.682	26.201	48.744
2012	113.996	113.996	16.469	18.473	24.893	54.161
2013	121.340	121.340	16.789	17.496	24.021	63.034
2014	125.902	125.902	16.791	17.550	23.495	68.066
2015	117.493	117.493	15.626	16.084	21.236	64.547
2016	121.659	121.659	17.544	17.449	23.013	63.653
2017	112.129	112.129	16.771	16.803	21.538	57.017
2018	113.513	113.513	17.808	17.338	22.773	55.594
Fortzüge						
2008	84.631	84.631	20.876	15.103	17.821	30.831
2009	94.957	94.957	22.016	16.300	17.610	39.031
2010	81.430	81.430	22.188	17.060	18.046	24.136
2011	90.357	90.357	23.331	17.669	18.693	30.664
2012	95.271	95.271	23.888	18.262	18.924	34.197
2013	107.260	107.260	25.317	22.360	19.012	40.571
2014	110.213	110.213	25.000	24.652	19.860	40.701
2015	102.903	102.903	25.163	19.064	20.236	38.440
2016	113.347	113.347	27.266	20.972	21.560	43.549
2017	124.717	124.717	25.761	21.550	19.125	58.281
2018	105.396	105.396	26.406	21.994	19.838	37.158
Saldo Zu- und Fortzüge						
2008	11.591	11.591	-4.100	5.227	9.415	1.049
2009	-213	-213	-5.152	2.493	6.490	-4.044
2010	18.764	18.755	-5.753	1.623	6.062	16.823
2011	20.677	20.677	-6.924	2.013	7.508	18.080
2012	18.725	18.725	-7.419	211	5.969	19.964
2013	14.080	14.080	-8.528	-4.864	5.009	22.463
2014	15.689	15.689	-8.209	-7.102	3.635	27.365
2015	14.590	14.590	-9.537	-2.980	1.000	26.107
2016	8.312	8.312	-9.722	-3.523	1.453	20.104
2017	-12.588	-12.588	-8.990	-4.747	2.413	-1.264
2018	8.117	8.117	-8.598	-4.656	2.935	18.436
Summe	117.744	117.735	-82.932	-16.305	51.889	165.083

Quelle: Bayerisches Landesamt für Statistik und Berechnungen und Korrekturen PV

2. Demografie
2.3 Wanderungsströme nach regionalen Teilräumen 2018
Landeshauptstadt München

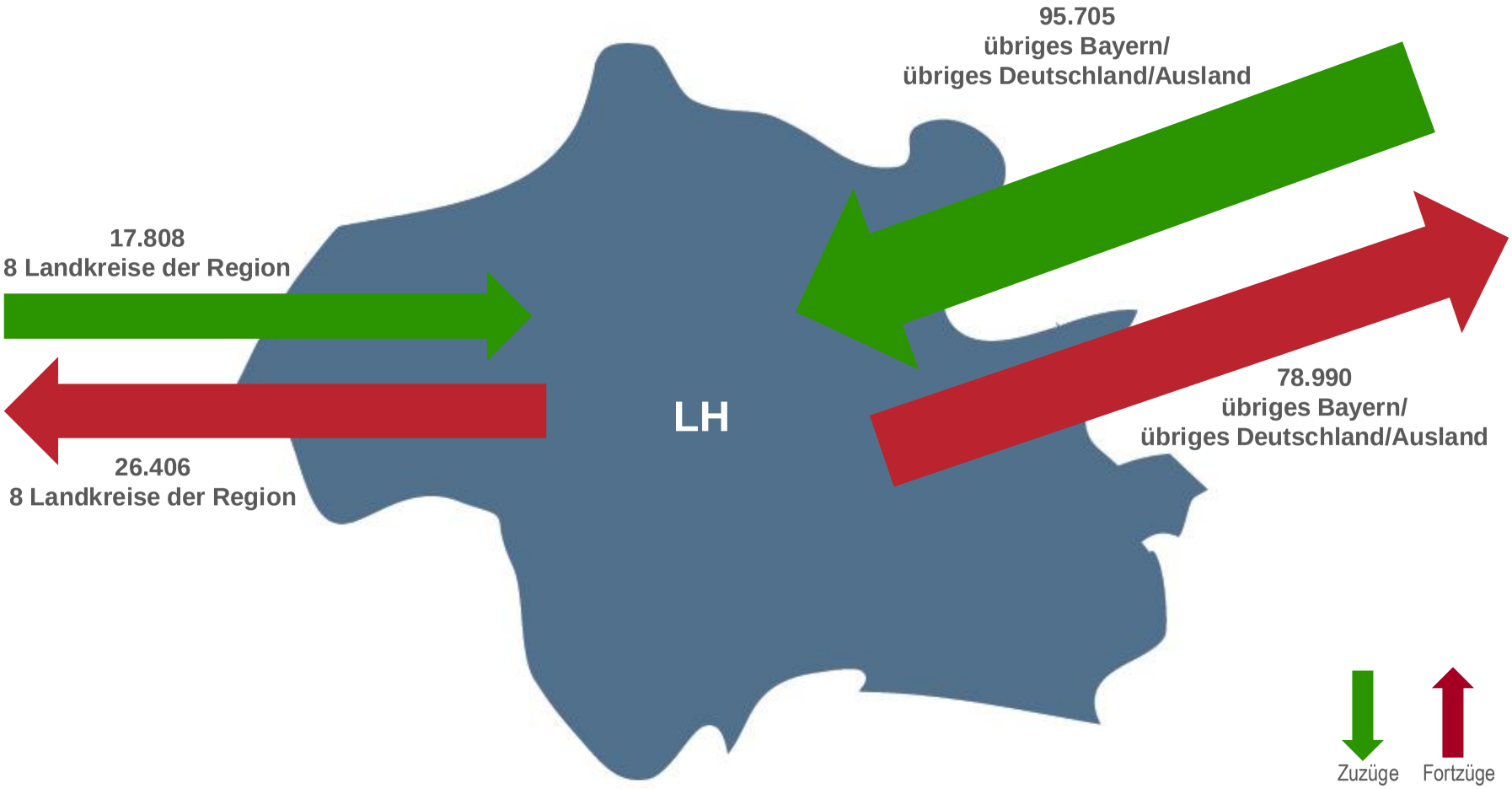

Quelle: Bayerisches Landesamt für Statistik und Berechnungen und Korrekturen PV

2. Demografie
2.4 Bevölkerung nach Alter
Landeshauptstadt München

Jahr	Bevölkerung nach Altersgruppen insgesamt									
	bis 10 Jahre	11 bis 20 Jahre	21 bis 30 Jahre	31 bis 40 Jahre	41 bis 50 Jahre	51 bis 60 Jahre	61 bis 70 Jahre	71 bis 80 Jahre	81 bis 90 Jahre	über 90 Jahre
2010	130.649	108.541	226.870	224.089	213.250	151.844	145.204	101.716	45.012	6.011
2011	133.383	109.834	232.799	229.697	217.520	153.891	141.535	107.426	45.293	6.798
2012	133.165	106.771	230.603	230.511	220.052	161.221	138.918	113.826	45.693	7.548
2013	136.473	108.250	233.436	236.121	219.771	165.271	137.387	117.414	45.769	7.944
2014	141.359	111.576	237.321	240.040	217.305	170.838	134.771	121.911	46.244	8.219
2015	145.700	115.586	239.018	244.451	215.439	177.602	132.344	123.857	48.059	8.325
2016	149.343	117.334	241.480	247.151	211.808	182.815	133.033	122.247	50.277	8.813
2017	151.886	118.066	236.844	244.277	205.756	186.103	131.743	120.318	52.466	8.580
2018	154.329	119.001	240.750	248.400	202.495	191.630	130.893	119.669	55.554	8.787
2018										
Region München	311.006	266.719	409.832	432.044	409.872	420.315	276.764	249.443	114.649	18.020
Bayern	1.316.581	1.250.154	1.672.169	1.697.644	1.753.439	2.075.298	1.485.899	1.152.752	584.079	88.706

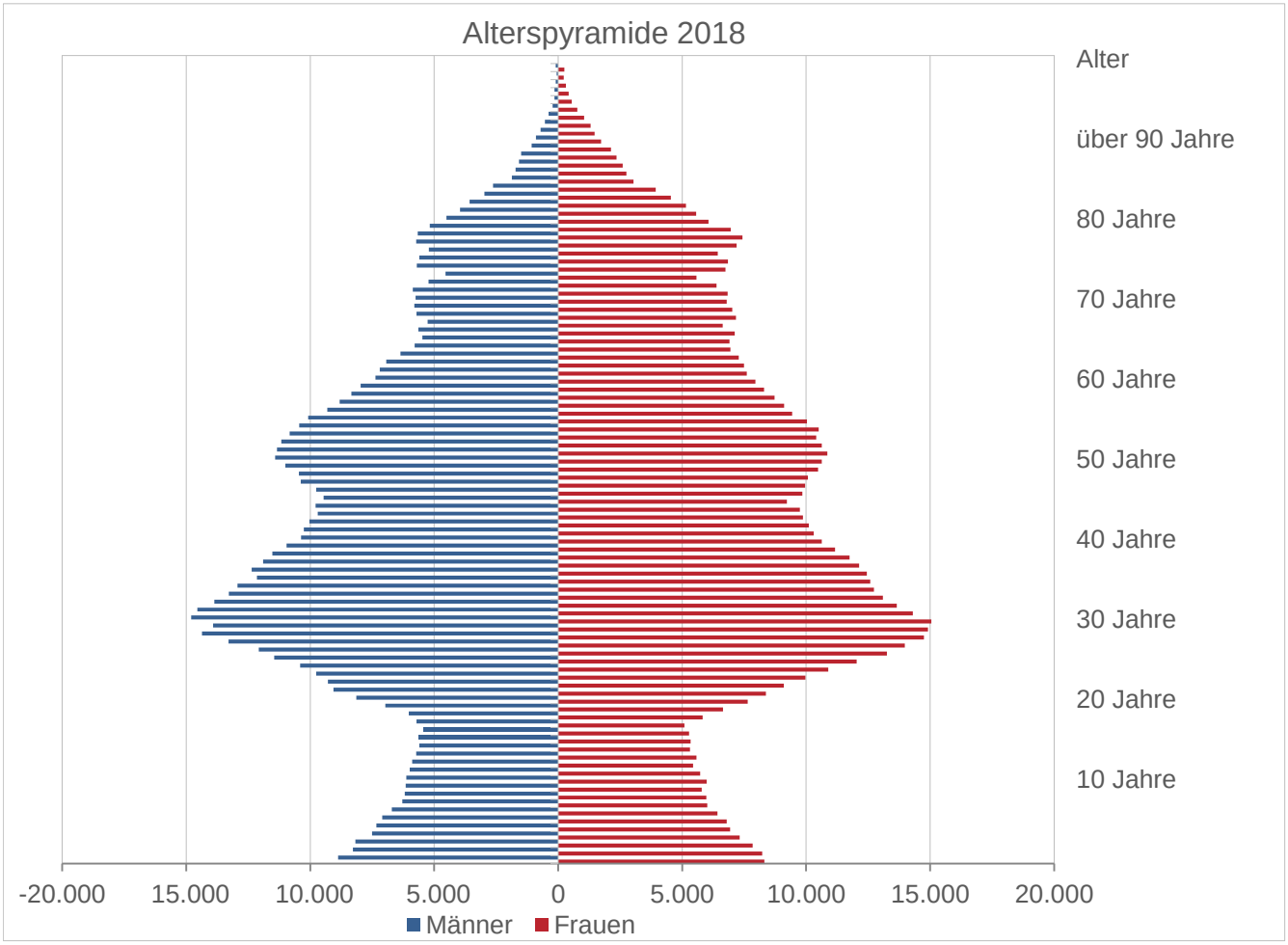

Quelle: Bayerisches Landesamt für Statistik und Berechnungen PV

2. Demografie
2.4 Bevölkerung nach Alter
Landeshauptstadt München

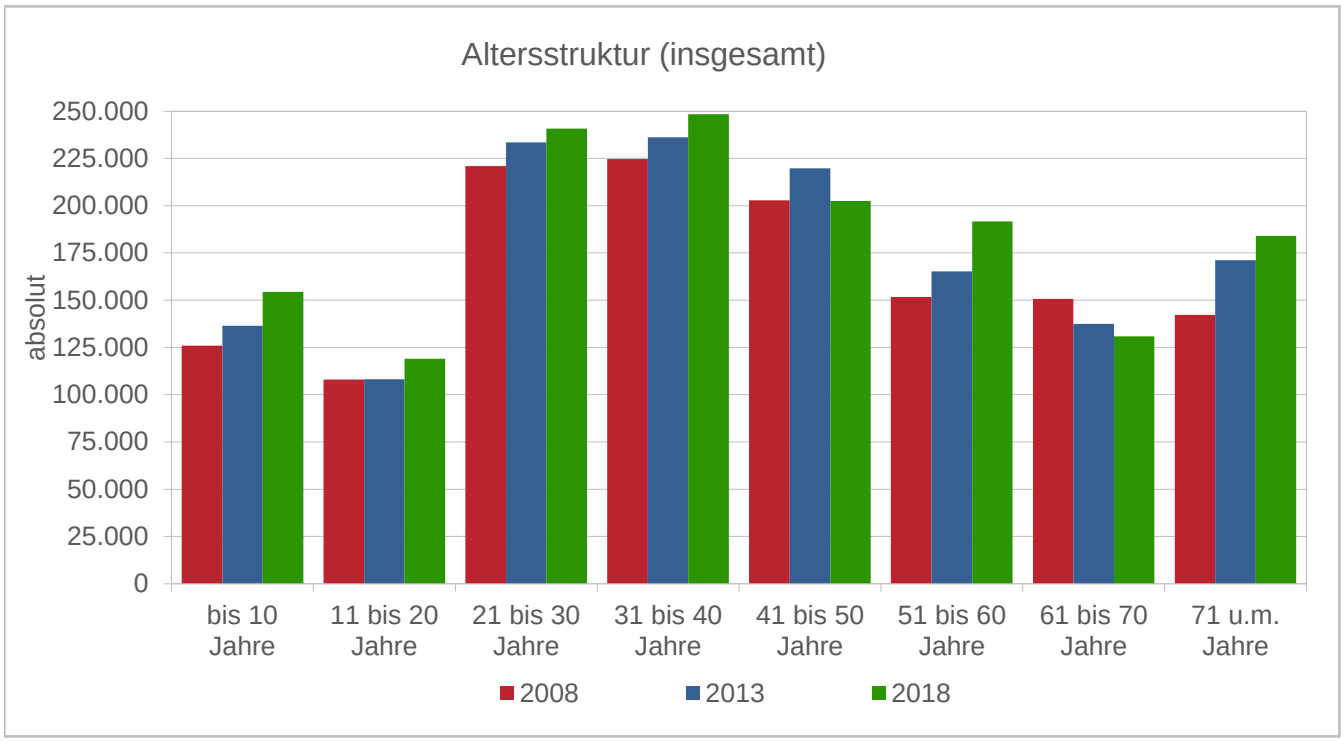

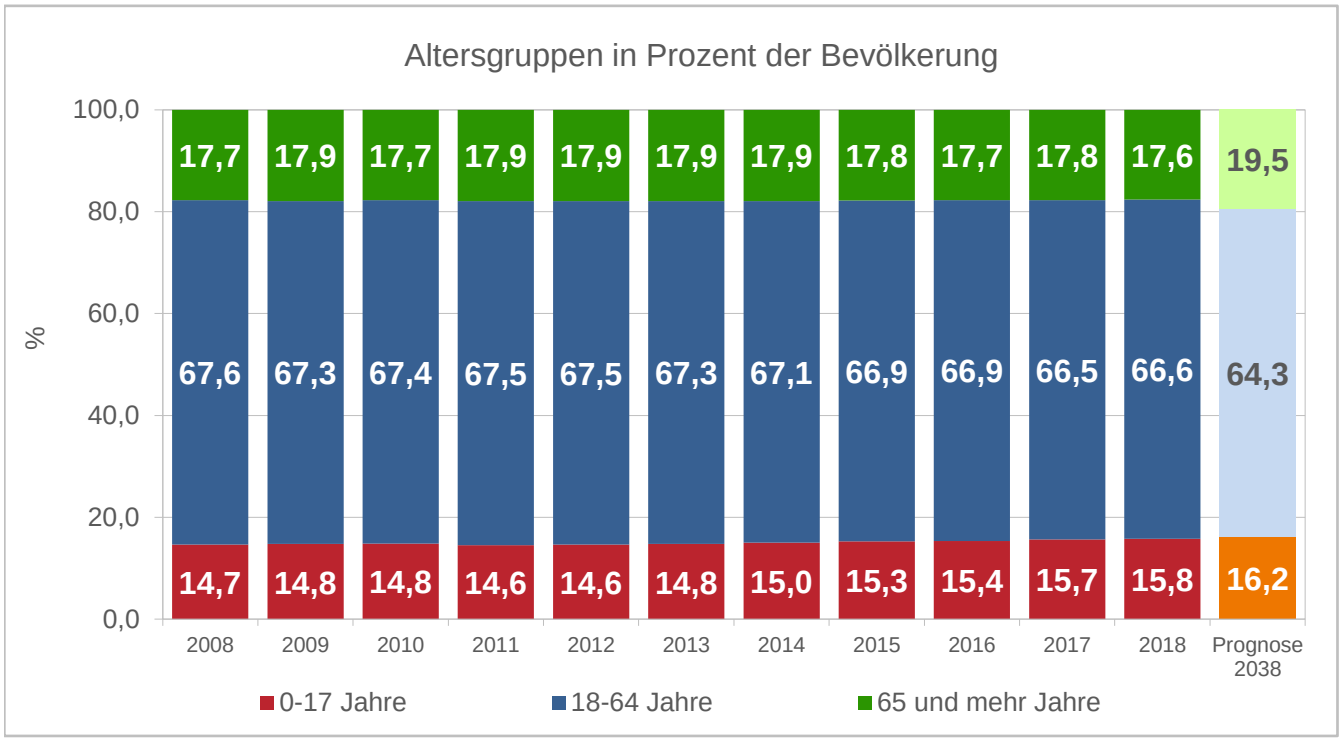

Quelle: Bayerisches Landesamt für Statistik und Berechnungen PV

3. Wohnen und Flächennutzung

3.1 Bestand an Wohnungen und Wohngebäuden, Wohnungsfertigstellungen Landeshauptstadt München

Jahr	Bestand an Wohnungen				Wohnungsfertigstellungen				Baugenehmigungen
	in Wohn- u. Nichtwohngeb.	**nur** in Wohngebäuden mit 1 Whg.	2 Whg.	3 u.m. Whg.	in Wohn- u. Nichtwohngeb.	**nur** in Wohngebäuden mit 1 Whg.	2 Whg.	3 u.m. Whg.	
2008	743.266	62.933	28.948	641.204	4.691	561	86	4.003	5.730
2009	746.912	63.117	28.876	644.729	4.014	310	52	3.621	5.462
2010	750.409	63.379	28.844	647.947	3.721	348	58	3.235	5.402
2011	755.440	83.780	24.718	628.969	5.590	872	98	4.600	8.448
2012	760.549	84.264	24.672	633.498	4.900	643	94	4.040	7.559
2013	766.586	85.040	24.648	638.704	6.867	797	110	5.884	7.199
2014	772.878	85.964	24.662	644.016	6.245	708	98	5.398	8.566
2015	777.704	86.334	24.604	648.441	5.754	558	100	5.020	8.445
2016	784.422	87.267	24.550	654.037	6.904	562	94	6.073	9.660
2017	791.905	88.775	24.556	659.900	7.855	943	150	6.674	13.479
2018	800.262	90.440	24.458	666.607	8.602	818	118	7.566	12.581

Wohnungsleerstandsquote: 2011 2,1 % Zensus 2011, Bayerisches Landesamt für Statistik
2014 0,2 % Bundesinstitut für Bau-, Stadt- und Raumforschung

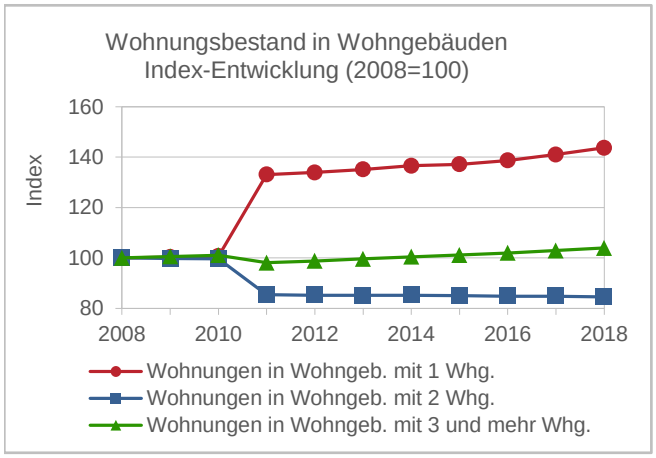

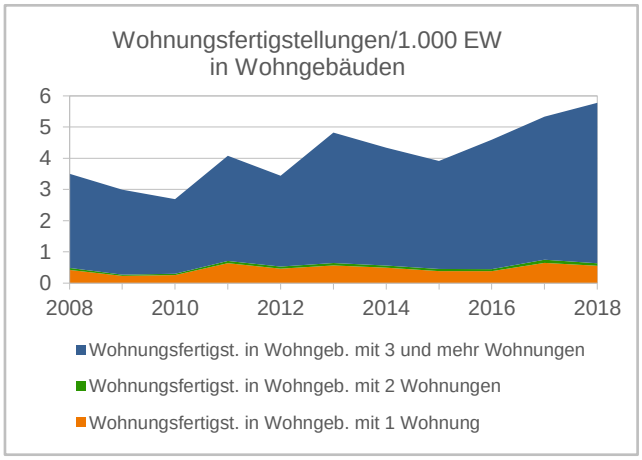

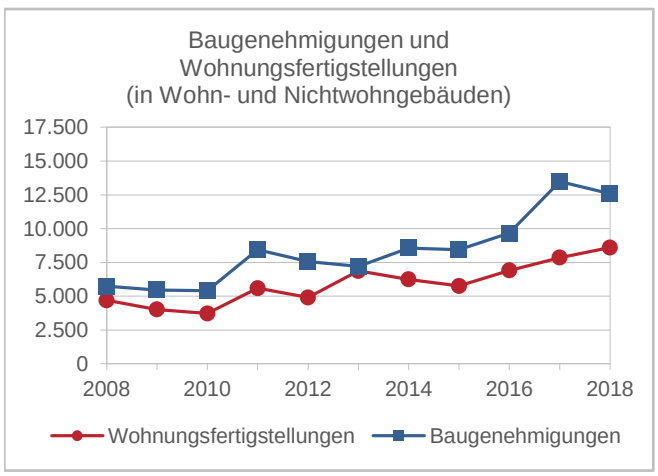

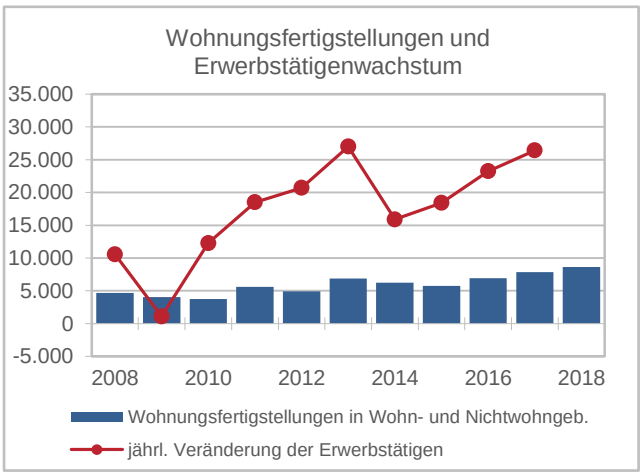

Anmerkung: Daten für 2018 für Erwerbstätige liegen bei Redaktionsschluss vom Bayerischen Landesamt für Statistik nicht vor.

Quelle: Bayerisches Landesamt für Statistik und Berechnungen PV

3. Wohnen und Flächennutzung

3.2 Wohnflächenausstattung, Wohnungsbelegung und geförderte Wohnungen und Räume Landeshauptstadt München

Jahr	Wohnfläche (in 100 qm) in Wohngebäuden insg.	mit 1 Whg.	mit 2 Whg.	mit 3 u.m.Whg.	Wohnfläche je EW (m²)	Aktuell geförderte Wohnungen (Bewilligungen) insg.	je Tsd.EW
2008	499.587	75.690	24.943	398.954	38	731	0,55
2009	502.633	75.967	24.914	401.752	38	802	0,60
2010	505.365	76.313	24.923	404.129	37	834	0,62
2011	528.133	88.016	22.966	412.094	39	555	0,41
2012	532.551	88.892	22.994	415.592	38	566	0,41
2013	537.629	89.943	23.038	419.510	38	611	0,43
2014	542.965	90.889	23.114	423.742	38	790	0,55
2015	547.390	91.641	23.132	427.369	38	683	0,47
2016	552.529	92.353	23.138	431.681	38	1.246	0,85
2017	558.510	93.565	23.208	436.177	38	591	0,41
2018	564.583	94.473	23.221	441.084	38	945	0,64

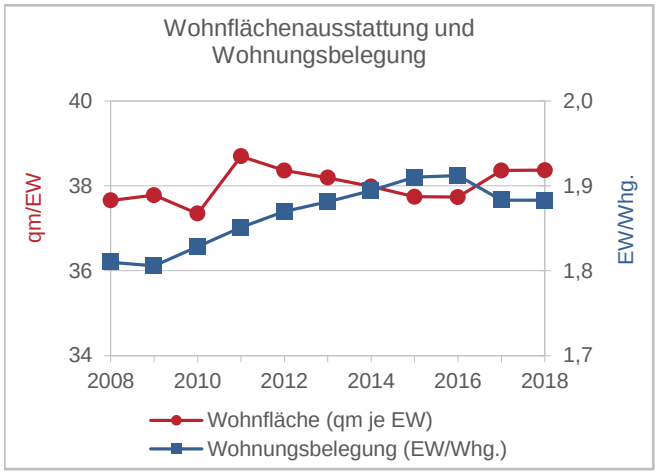

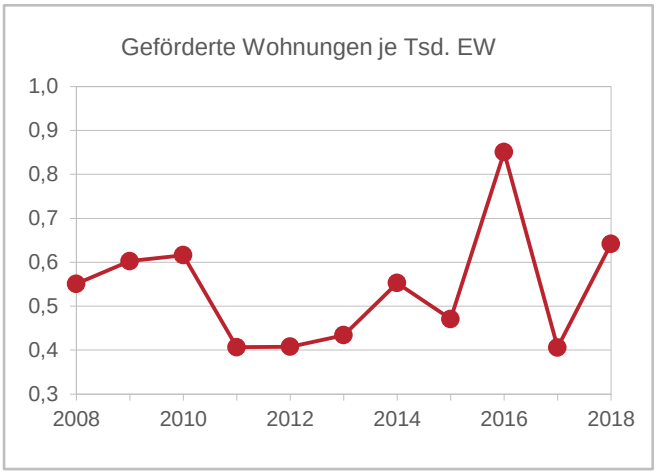

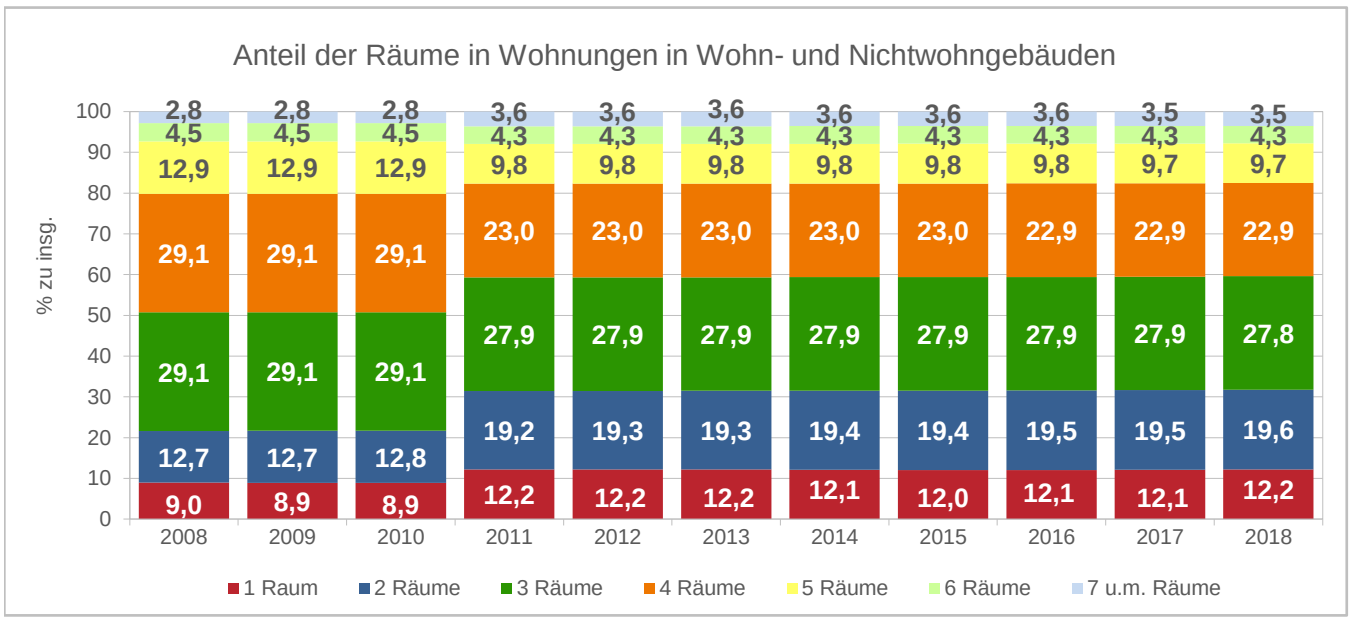

Quelle: Bayerisches Landesamt für Statistik, Bayerische Landesbodenkreditanstalt und Berechnungen PV

3. Wohnen und Flächennutzung

3.3 Index-Entwicklung Wohnungsbestand, Einwohner und Erwerbstätige am Arbeitsort Landeshauptstadt München

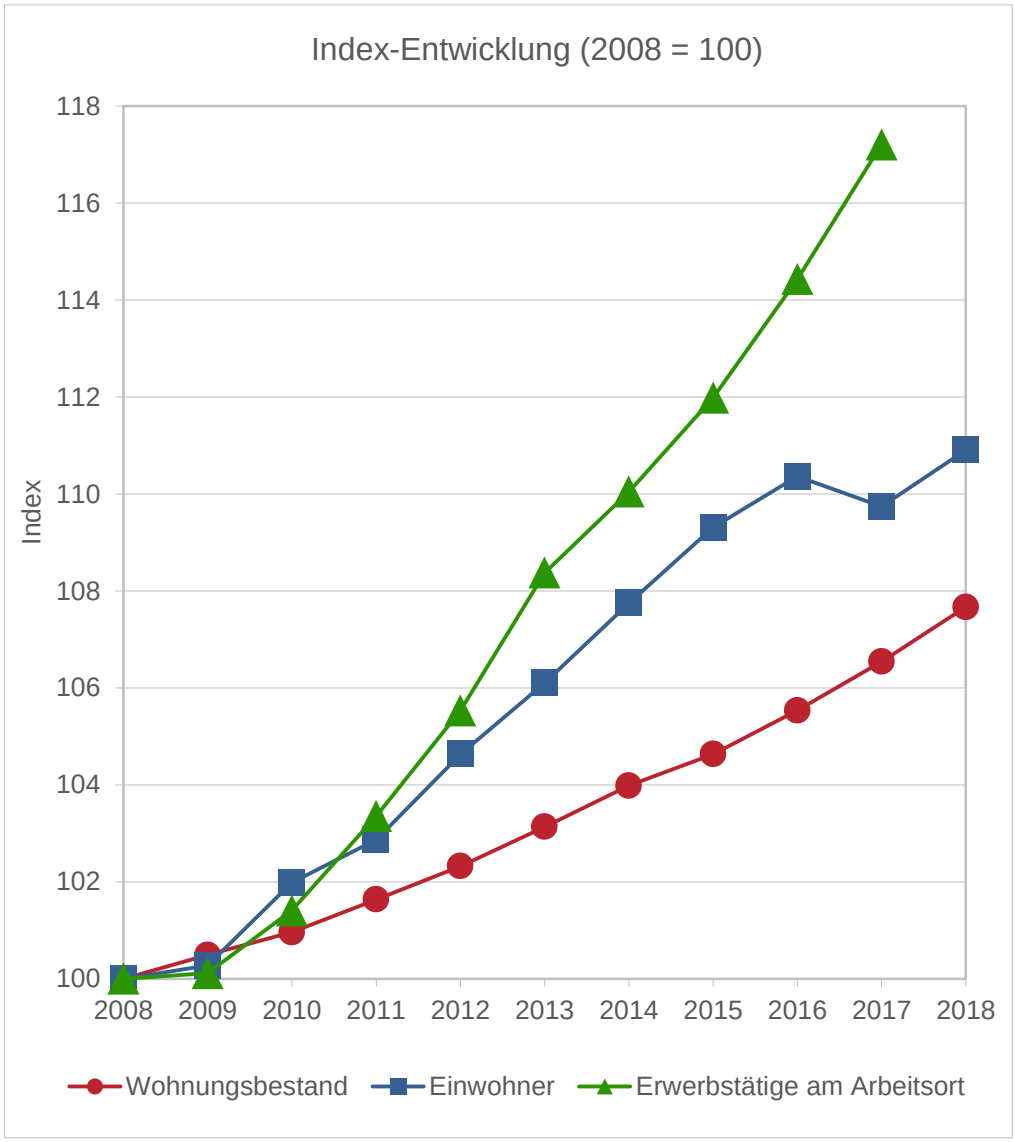

Absolute Veränderung

2008-2017

Erwerbstätige	163.516

2008-2018

Wohnungsbestand	56.996
Einwohner	144.701

Anmerkung: Daten für 2018 für Erwerbstätige liegen bei Redaktionsschluss vom Bayerischen Landesamt für Statistik nicht vor.

Quelle: Bayerisches Landesamt für Statistik und Berechnungen PV

3. Wohnen und Flächennutzung
3.4 Flächennutzung
Landeshauptstadt München

Jahr	**Gebiets-fläche** (Geb.fl.) abs. in ha	darunter **Siedlungs- und Verkehrsfläche**		darunter Siedlungsfläche		Verkehrsfläche		**Vegetation**		**Gewässer**	
	(100 %)	abs. in ha	in % von Geb.fl.	abs. in ha	in % von Geb.fl.	abs. in ha	in % von Geb.fl.	abs. in ha	in % von Geb.fl.	abs. in ha	in % von Geb.fl.
2008	31.041	22.817	73,5			5.187	16,7	7.456	24,0	455	1,5
2009	31.069	22.918	73,8			5.232	16,8	7.389	23,8	455	1,5
2010	31.070	23.033	74,1			5.292	17,0	7.258	23,4	474	1,5
2011	31.070	23.098	74,3			5.320	17,1	7.204	23,2	465	1,5
2012	31.070	23.126	74,4			5.312	17,1	7.187	23,1	465	1,5
2013	31.074	23.177	74,6			5.285	17,0	7.145	23,0	467	1,5
2014	31.070	22.510	72,4			5.097	16,4	7.966	25,6	418	1,3
2015	31.070	22.498	72,4			5.093	16,4	7.967	25,6	418	1,3
2016	31.071	23.018	74,1	17.947	57,8	5.117	16,5	7.587	24,4	420	1,4
2017	31.071	23.158	74,5	18.014	58,0	5.188	16,7	7.449	24,0	420	1,4
2018	31.070	23.247	74,8	18.055	58,1	5.229	16,8	7.363	23,7	423	1,4
2018											
Region München	550.097	97.809	17,8	67.980	12,4	31.545	5,7	432.467	78,6	18.106	3,3
Bayern	7.054.157	851.243	12,1	534.832	7,6	331.973	4,7	6.065.722	86,0	121.630	1,7

Anmerkung: Neue Flächenstruktur ab 2016 - siehe Seite 7

Quelle: Bayerisches Landesamt für Statistik und Berechnungen PV

3. Wohnen und Flächennutzung
3.4 Flächennutzung
Landeshauptstadt München

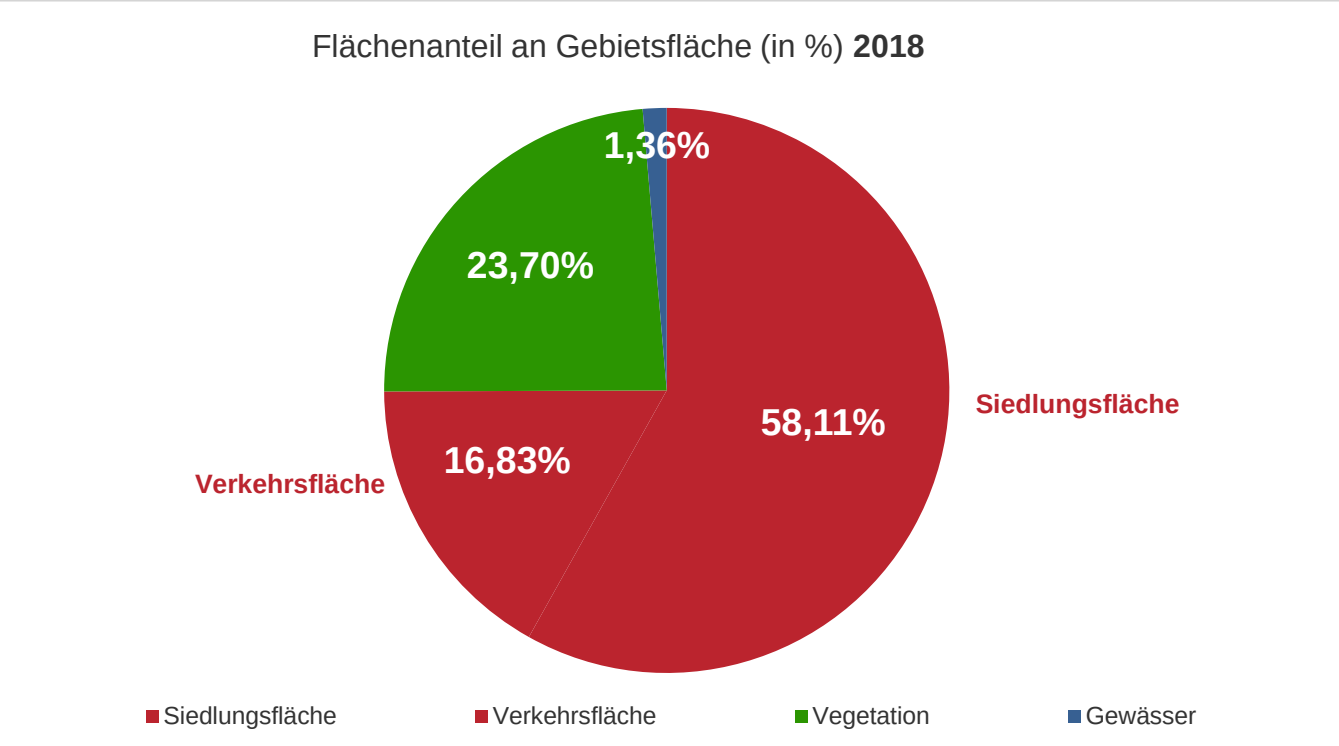

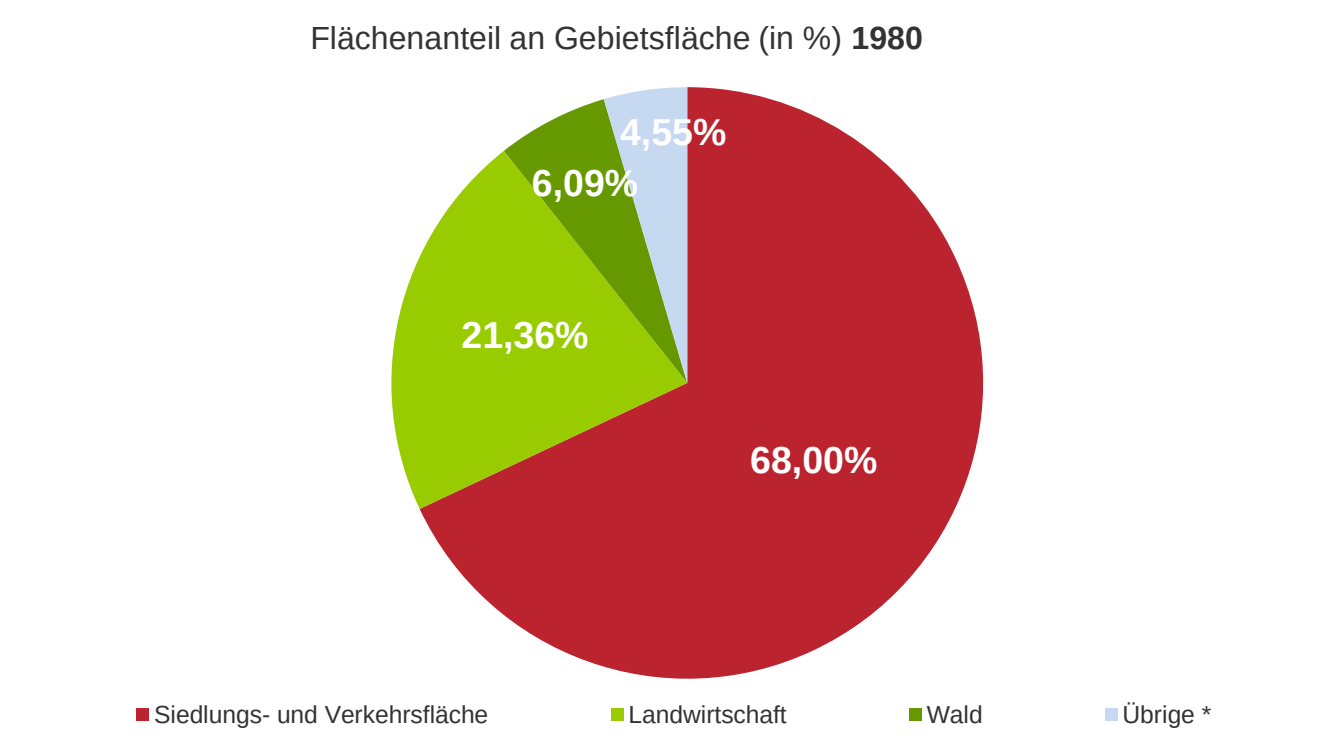

* Übrige = Wasser, Moore, Heide, Friedhof, Unland, Flächen anderer Nutzung

Anmerkung: Neue Flächenstruktur ab 2016 - siehe Seite 7

Quelle: Bayerisches Landesamt für Statistik und Berechnungen PV

3. Wohnen und Flächennutzung
3.4 Flächennutzung
Landeshauptstadt München

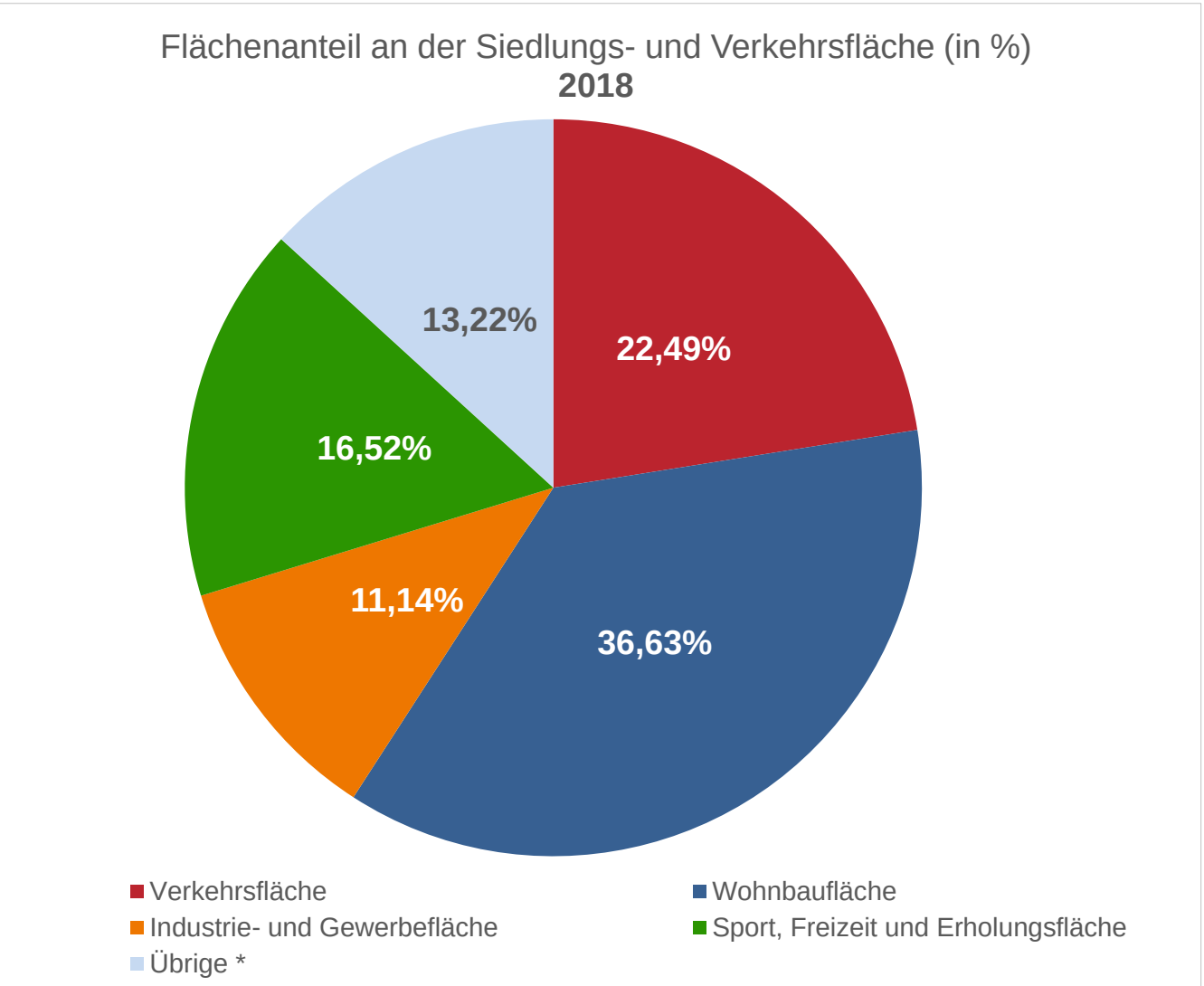

* Übrige = Halde, Fläche gemischter Nutzung, Fläche funktionaler Prägung, Friedhof

Anmerkung: Neue Flächenstruktur ab 2016 - siehe Seite 7

Quelle: Bayerisches Landesamt für Statistik und Berechnungen PV

4. Wirtschaft und Arbeitsmarkt

4.1 Entwicklung Erwerbstätige und sozialversicherungspflichtig Beschäftigten am Arbeitsort Landeshauptstadt München

Jahr	Erwerbs-tätige insg.	darunter Sozialversicherungspflichtig Beschäftigte (SVB)									
		insg.	darunter weiblich	darunter Wirtschaftsbereiche							
				Land- und Forst-wirtschaft, Fischerei		Produzierendes Gewerbe		Handel, Gastgewerbe Verkehr		übrige Dienstleistungen	
				insg.	darunter weiblich	insg.	darunter weiblich	insg.	darunter weiblich	insg.	darunter weiblich
2008	950.106	686.734	327.234	592	266	142.539	33.286	130.172	60.164	413.266	233.438
2009	951.205	690.111	332.774	487	211	138.664	32.657	130.230	60.666	420.677	239.210
2010	963.489	694.459	336.167	505	213	123.124	28.152	129.070	59.969	441.715	247.808
2011	982.000	709.580	343.649	501	222	124.708	28.858	130.351	60.601	454.003	253.960
2012	1.002.700	733.967	353.965	509	221	125.787	28.694	132.263	61.217	475.097	263.714
2013	1.029.700	754.269	363.625	509	233	120.487	27.210	138.891	64.152	494.060	271.893
2014	1.045.587	776.405	374.099	526	235	127.867	28.584	141.019	64.417	506.988	280.863
2015	1.063.986	797.102	384.045	573	254	128.856	28.712	146.269	66.404	521.404	288.675
2016	1.087.216	821.971	395.717	576	247	131.158	29.696	149.154	67.210	541.082	298.564
2017	1.113.622	850.395	407.004	551	232	134.951	30.759	152.973	68.107	561.920	307.906
2018		874.099	416.768	536	201	136.930	31.067	158.138	70.359	578.494	315.141
2018											
Region München		1.459.081	673.719	3.627	1.181	273.209	64.692	329.870	143.451	852.546	464.394
Bayern		5.598.946	2.553.821	31.900	10.801	1.824.292	441.144	1.208.742	570.098	2.533.992	1.531.969
z.K. Beschäftigte in Arbeitsstätten (näherungsweise mit Erwerbstätigen vergleichbar): Arbeitsstättenzählung (AZ) 1970: 729.982; AZ 1987: 850.136											

Anmerkung: Daten für 2018 für Erwerbstätige liegen bei Redaktionsschluss vom Bayerischen Landesamt für Statistik nicht vor.

Quelle: Bayerisches Landesamt für Statistik und Berechnungen PV

4. Wirtschaft und Arbeitsmarkt

4.1 Erwerbstätige und sozialversicherungspflichtig Beschäftigte am Arbeitsort nach Wirtschaftsbereichen Landeshauptstadt München

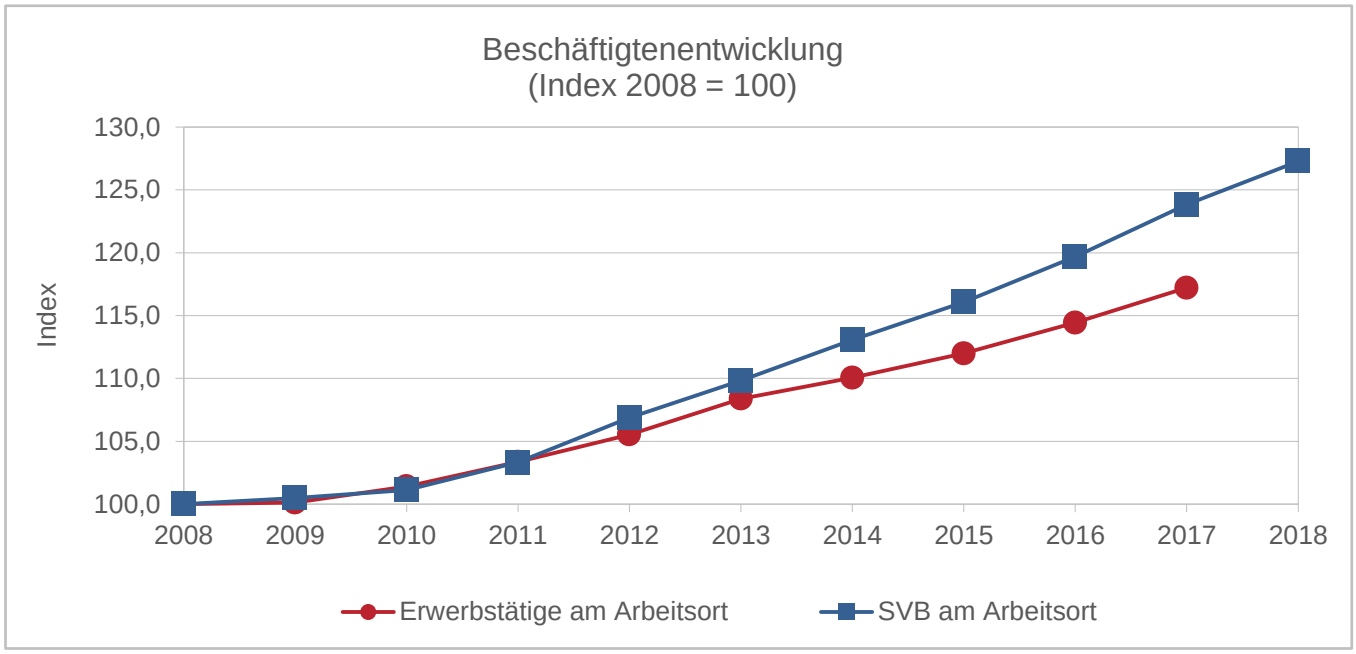

Anmerkung: Daten für 2018 für Erwerbstätige liegen bei Redaktionsschluss vom Bayerischen Landesamt für Statistik nicht vor.

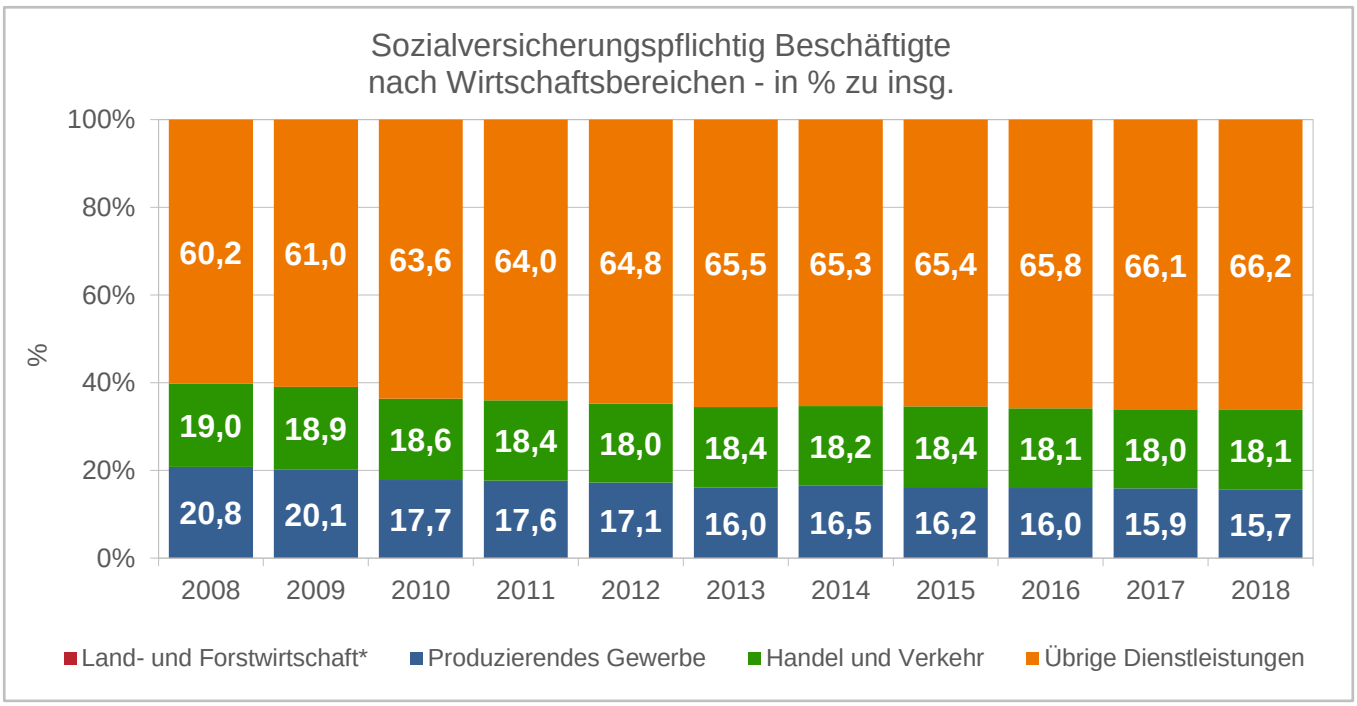

* < 2,0 %

Quelle: Bayerisches Landesamt für Statistik und Berechnungen PV

4. Wirtschaft und Arbeitsmarkt
4.2 Sozialversicherungspflichtig Beschäftigte am Wohnort nach Qualifikation Landeshauptstadt München

	Sozialversicherungspflichtig Beschäftigte am Wohnort nach Qualifikation 2018 in % zu insgesamt			
	ohne beruflichen Abschluss	mit anerkanntem Berufs-abschluss	mit akademischem Abschluss	ohne Angabe
Landeshauptstadt	11,91	38,74	37,14	12,21
Region München	11,22	47,48	29,82	11,48
Bayern	11,79	62,67	16,87	8,67

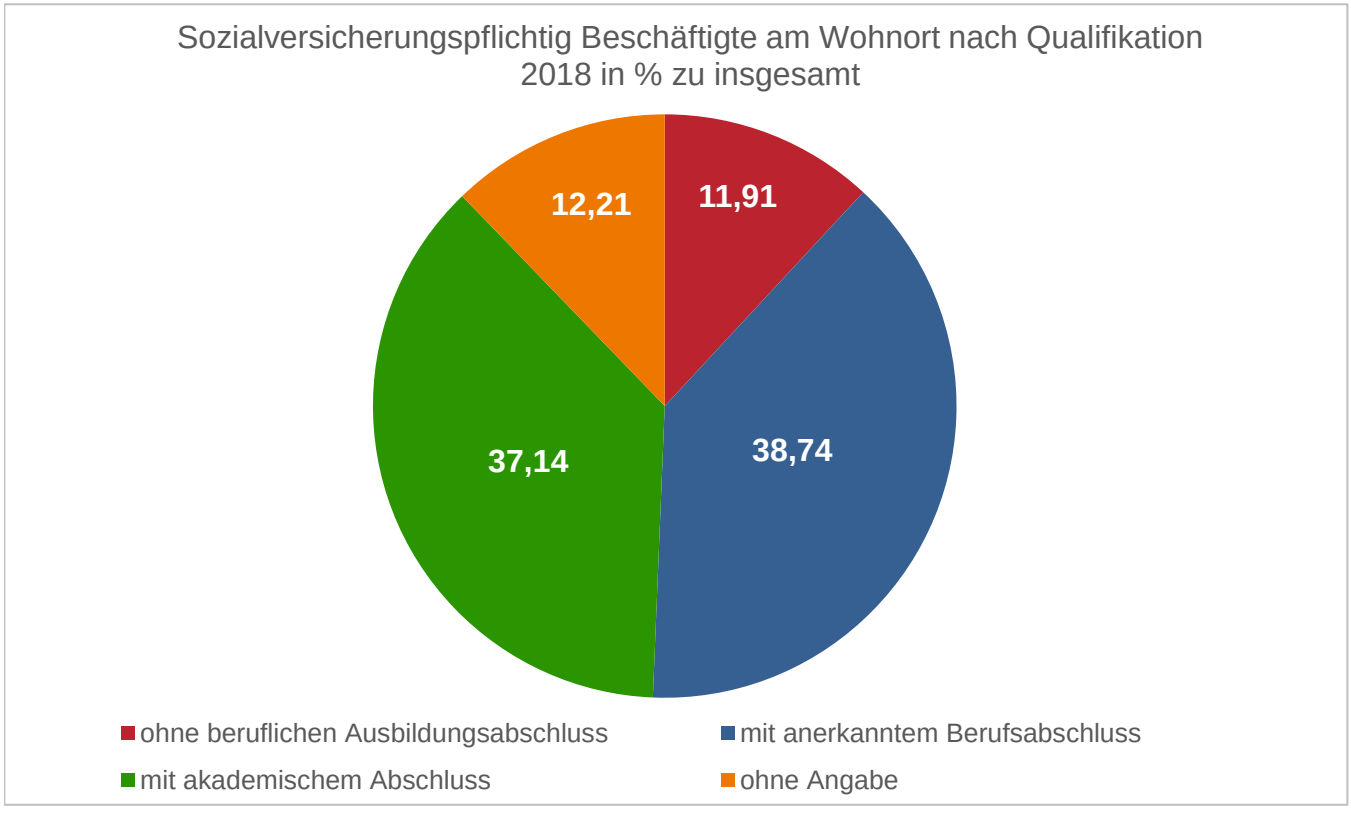

Quelle: Bayerisches Landesamt für Statistik und Berechnungen PV

4. Wirtschaft und Arbeitsmarkt
4.3 Arbeitslose / Arbeitslosenquote Landeshauptstadt München

Jahr	Arbeits-lose	Arbeits-losen-quote (%)
2008	38.604	5,4
2009	43.482	6,0
2010	41.486	5,6
2011	38.158	5,1
2012	36.984	4,9
2013	39.775	5,2
2014	40.728	5,2
2015	39.897	4,9
2016	37.969	4,6
2017	35.718	4,2
2018	32.465	3,8
2018		
Region München	49.915	3,0
Bayern	214.017	2,9

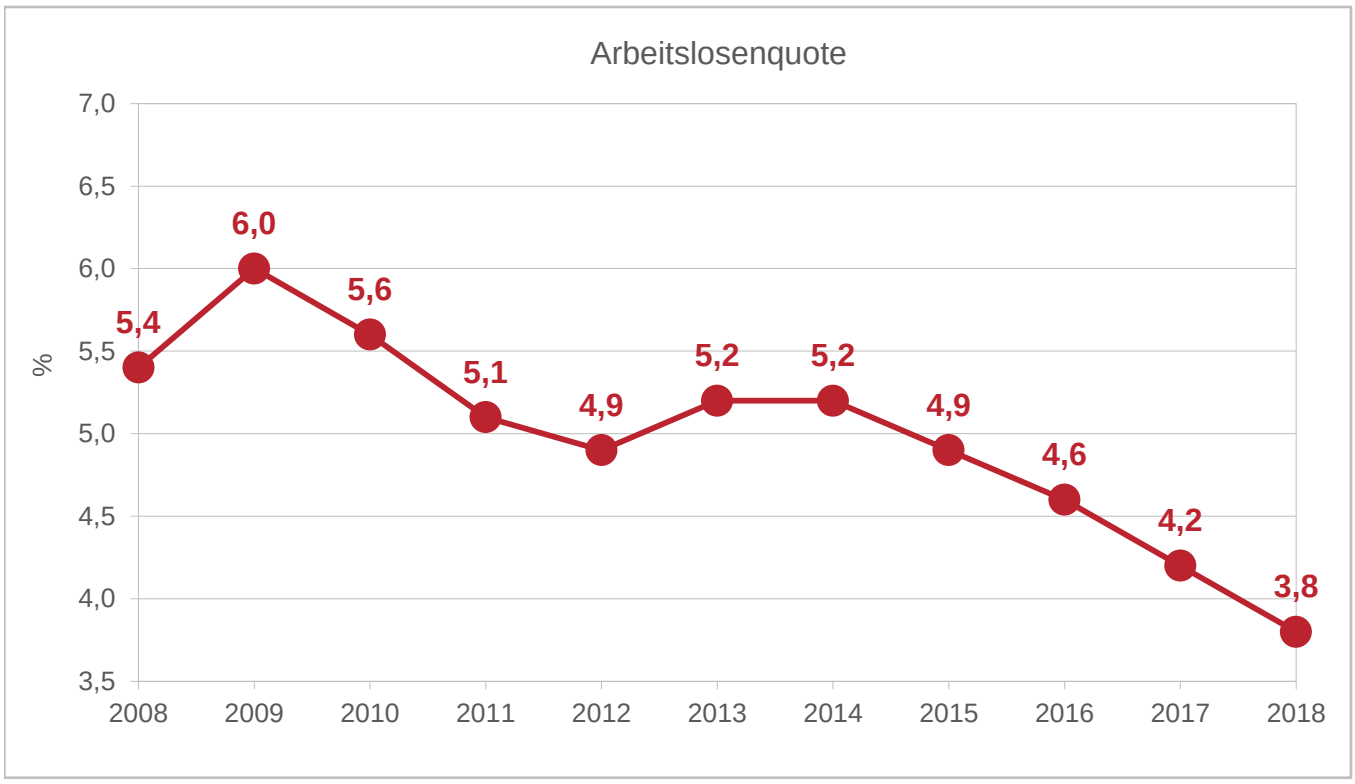

Quelle: Arbeitsagentur Nürnberg

4. Wirtschaft und Arbeitsmarkt
4.4 Leistungskraft (Bruttoinlandsprodukt und Bruttowertschöpfung) Landeshauptstadt München

Jahr	Bruttoinlandsprodukt (Marktpreise)				Bruttowertschöpfung (Herstellungspreise)			
	in Mrd. € insg.	Index (2007 = 100)	in € je Erwerbs-tätigen	in € je Einwohner	in Mrd. € insgesamt	darunter Land- und Forstwirt-schaft	Prod. Gewerbe	Dienst-leistungen
2007	83,65	100,0	89.035	63.782	75,27	0,03	18,00	57,24
2008	81,17	97,0	85.431	61.176	73,02	0,03	16,09	56,91
2009	79,14	94,6	83.204	59.487	71,00	0,02	14,22	56,76
2010	81,88	97,9	84.979	60.506	73,68	0,02	16,65	57,00
2011	87,09	104,1	88.679	63.802	78,22	0,03	18,86	59,34
2012	91,33	109,2	91.084	65.784	82,07	0,02	19,30	62,75
2013	95,68	114,4	92.915	67.960	86,08	0,03	20,51	65,54
2014	100,30	119,9	95.927	70.160	90,33	0,02	21,71	68,60
2015	105,07	125,6	98.755	72.446	94,61	0,02	22,18	72,41
2016	109,32	130,7	100.555	74.660	98,53	0,02	22,35	76,16
2017	115,08	137,6	103.369	79.034	103,75	0,02	25,03	78,69
2017								
Region München	190,13	136,1	100.717	65.941	171,41	0,42	40,19	130,80
Bayern	605,39	139,6	80.374	46.578	545,79	5,18	189,59	351,02

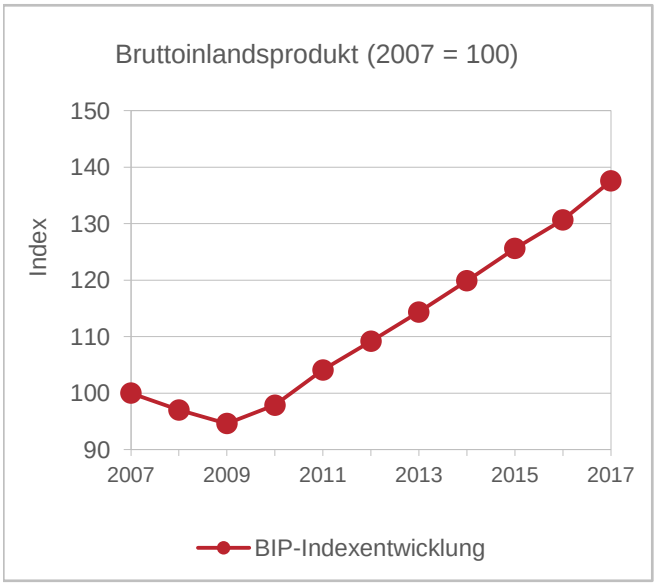

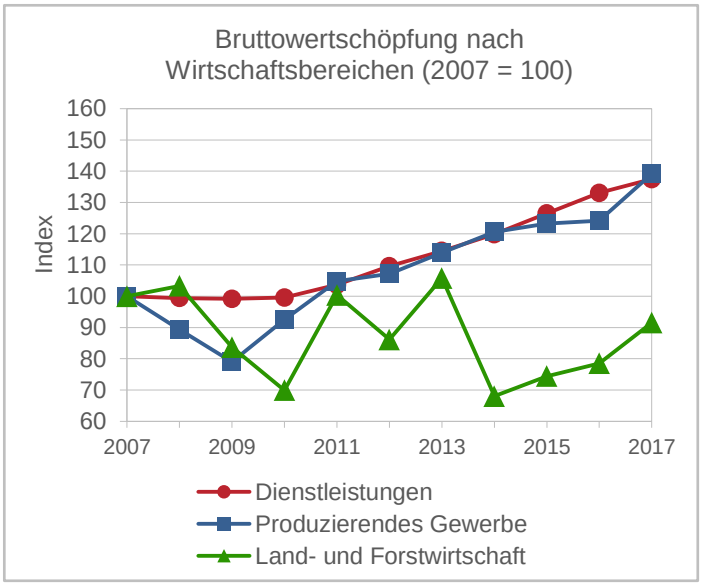

Anmerkung: Daten für 2018 liegen bei Redaktionsschluss vom Bayerischen Landesamt für Statistik nicht vor.

Quelle: Bayerisches Landesamt für Statistik und Berechnungen PV

4. Arbeitsmarkt und Wirtschaft
4.5 Verfügbares Einkommen der privaten Haushalte Landeshauptstadt München

Verfügbares Einkommen		
Jahr	in Mrd. €	€/EW
2007	33,00	25.163
2008	33,45	25.213
2009	32,33	24.302
2010	33,50	24.754
2011	34,63	25.369
2012	36,62	26.375
2013	37,13	26.376
2014	41,76	29.213
2015	40,05	27.611
2016	41,05	28.031
2017	42,26	29.027
2017		
Region München	82,55	28.630
Bayern	323,61	24.899

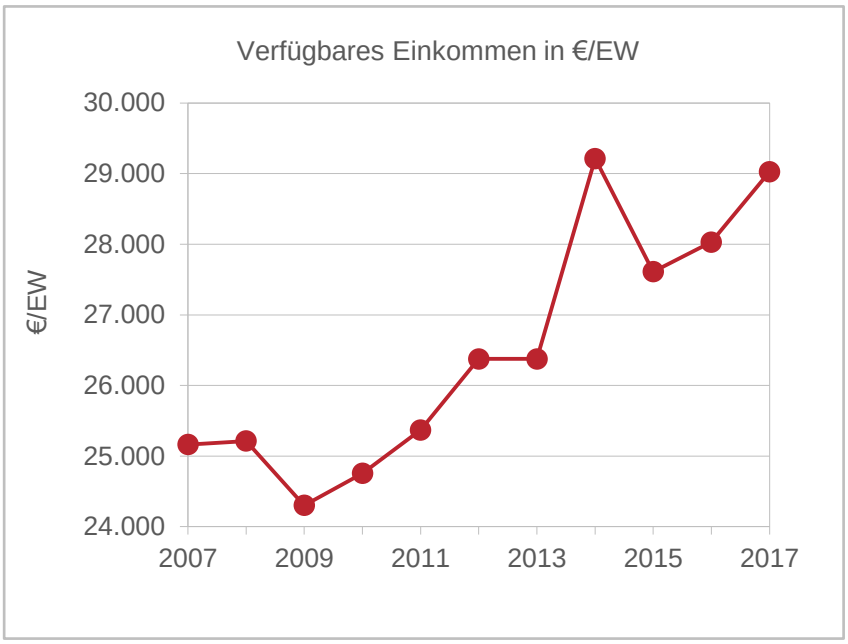

Anmerkung: Daten für 2018 liegen bei Redaktionsschluss vom Bayerischen Landesamt für Statistik nicht vor.

4. Wirtschaft und Arbeitsmarkt
4.6 Gewerbeanmeldungen und -abmeldungen Landeshauptstadt München

Jahr	Gewerbeanmeldungen insg.	darunter Dienst-leist. f. Untern.	Gewerbeabmeldungen insg.	darunter Dienst-leist. f. Untern.
2008	20.671	7.188	17.011	5.190
2009	21.783	7.001	16.540	4.984
2010	22.056	7.060	16.494	5.277
2011	22.212	7.010	16.136	4.961
2012	20.430	6.311	15.572	4.519
2013	20.020	6.180	15.739	4.522
2014	18.039	5.602	14.697	4.380
2015	17.183	5.235	13.991	4.084
2016	14.116	4.627	10.751	3.285
2017	12.374	4.103	9.240	2.838
2018	12.229	3.928	8.987	2.812

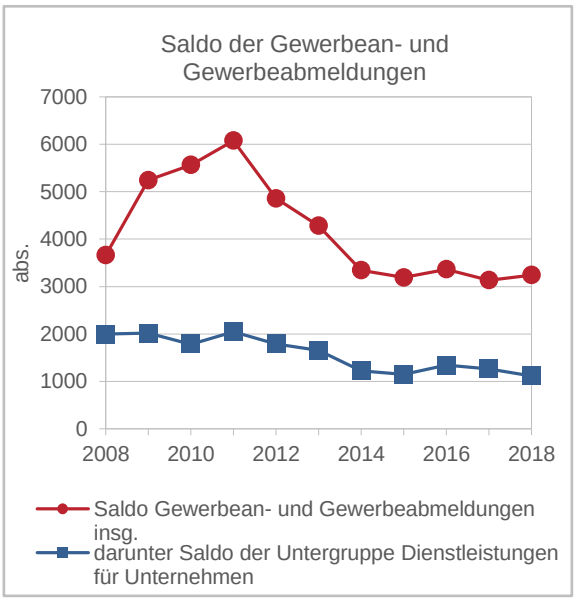

Quelle: Bayerisches Landesamt für Statistik und Berechnungen PV

4. Wirtschaft und Arbeitsmarkt
4.7 Tourismus
Landeshauptstadt München

Jahr	Angebotene Gästebetten	Gäste-ankünfte insgesamt	darunter aus Deutschland in % zu insgesamt	darunter aus Ausland in % zu insgesamt	Gästeüber-nachtungen
2008	50.357	4.830.393	56,5	43,5	9.847.122
2009	51.888	4.993.600	57,6	42,2	9.922.003
2010	54.277	5.572.955	56,2	43,8	11.095.710
2011	57.550	5.931.052	56,9	43,1	11.738.112
2012	57.223	6.132.786	55,0	44,9	12.366.261
2013	58.975	6.302.954	54,7	45,3	12.894.504
2014	60.630	6.593.883	54,4	45,6	13.448.024
2015	63.542	6.957.469	53,9	46,1	14.066.212
2016	67.352	7.042.487	55,5	44,5	14.041.090
2017	70.418	7.763.333	54,4	45,6	15.663.728
2018	76.425	8.265.994	54,5	45,5	17.124.486

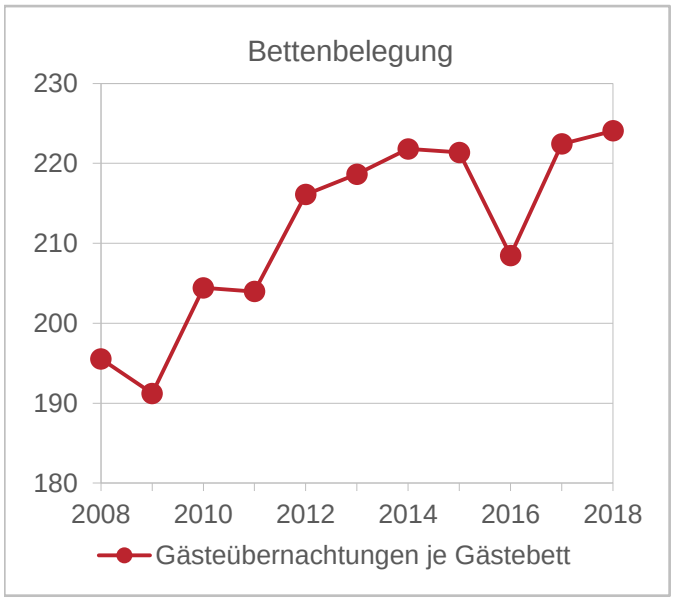

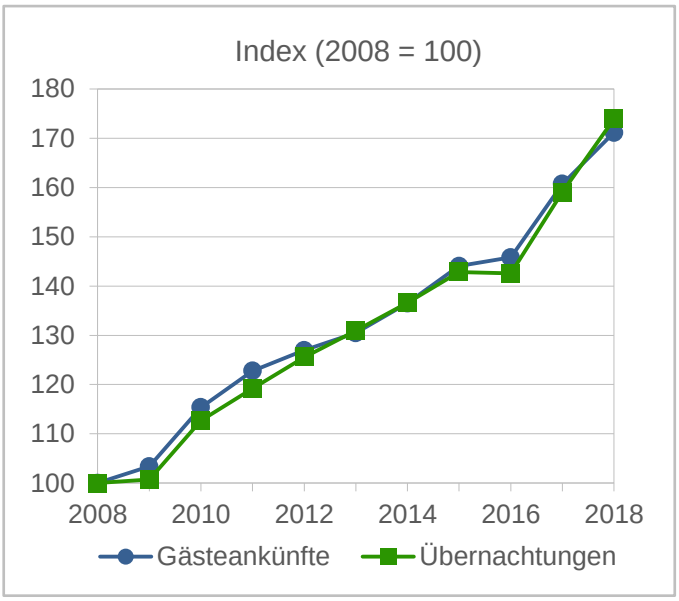

Quelle: Bayerisches Landesamt für Statistik und Berechnungen PV

5. Verkehr

5.1 Sozialversicherungspflichtig beschäftigte Pendler Landeshauptstadt München

Jahr	SVB am Arbeitsort				SVB am Wohnort			
	Stand	darunter			Stand	darunter		
		am Arbeitsort wohnend	Einpendler	darunter aus Lkr. München		am Wohnort arbeitend	Auspendler	darunter nach Lkr. München
2008	686.734	372.615	314.119	53.229	499.723	372.615	127.108	59.190
2009	690.111	374.835	315.276	53.363	503.795	374.835	128.960	59.104
2010	694.459	376.445	318.014	53.939	506.352	376.445	129.907	59.401
2011	709.580	384.376	325.204	55.726	519.667	384.376	135.291	61.925
2012	733.967	396.903	337.064	57.974	536.722	396.903	139.819	63.761
2013	754.269	412.957	341.312	59.095	559.799	412.957	146.842	66.200
2014	776.405	427.550	348.855	60.026	580.002	427.550	154.345	69.639
2015	797.102	439.301	357.801	61.194	602.536	439.301	163.641	73.253
2016	821.971	453.147	368.251	62.251	626.608	453.147	173.407	75.987
2017	850.395	466.856	382.943	64.479	645.488	466.856	178.603	78.001
2018	874.099	479.669	393.827	65.759	665.810	479.669	186.104	81.140

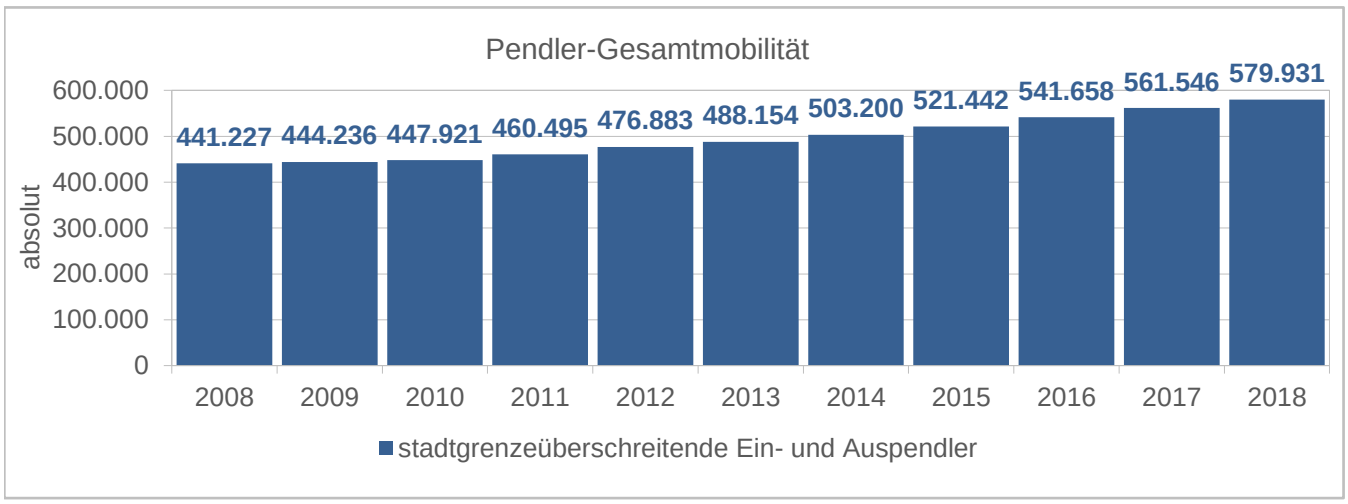

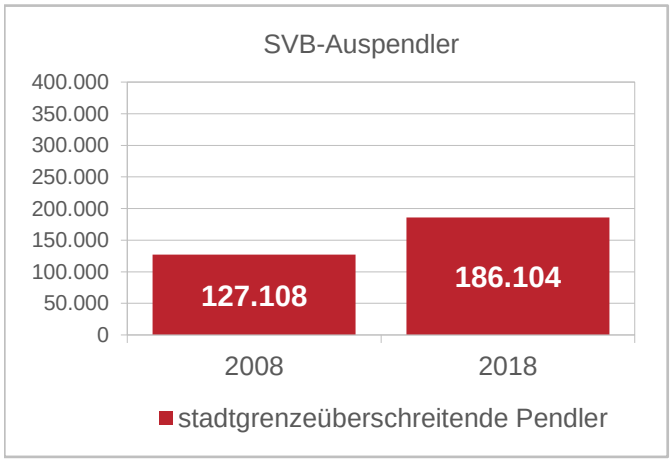

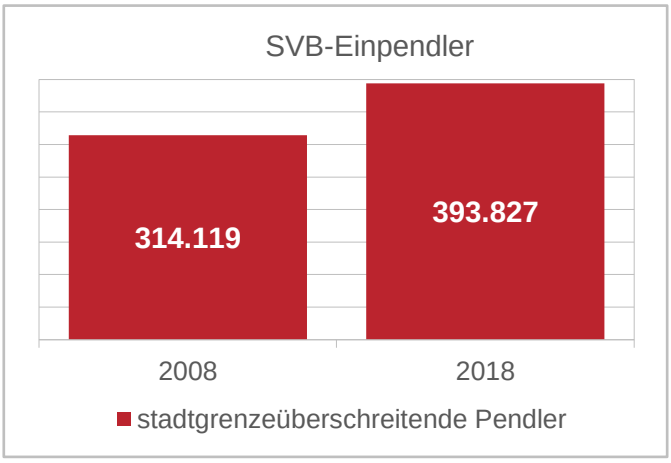

Quelle: Arbeitsagentur Nürnberg und Berechnungen PV

5. Verkehr

5.1 Sozialversicherungspflichtig Beschäftigte Pendler Landeshauptstadt München

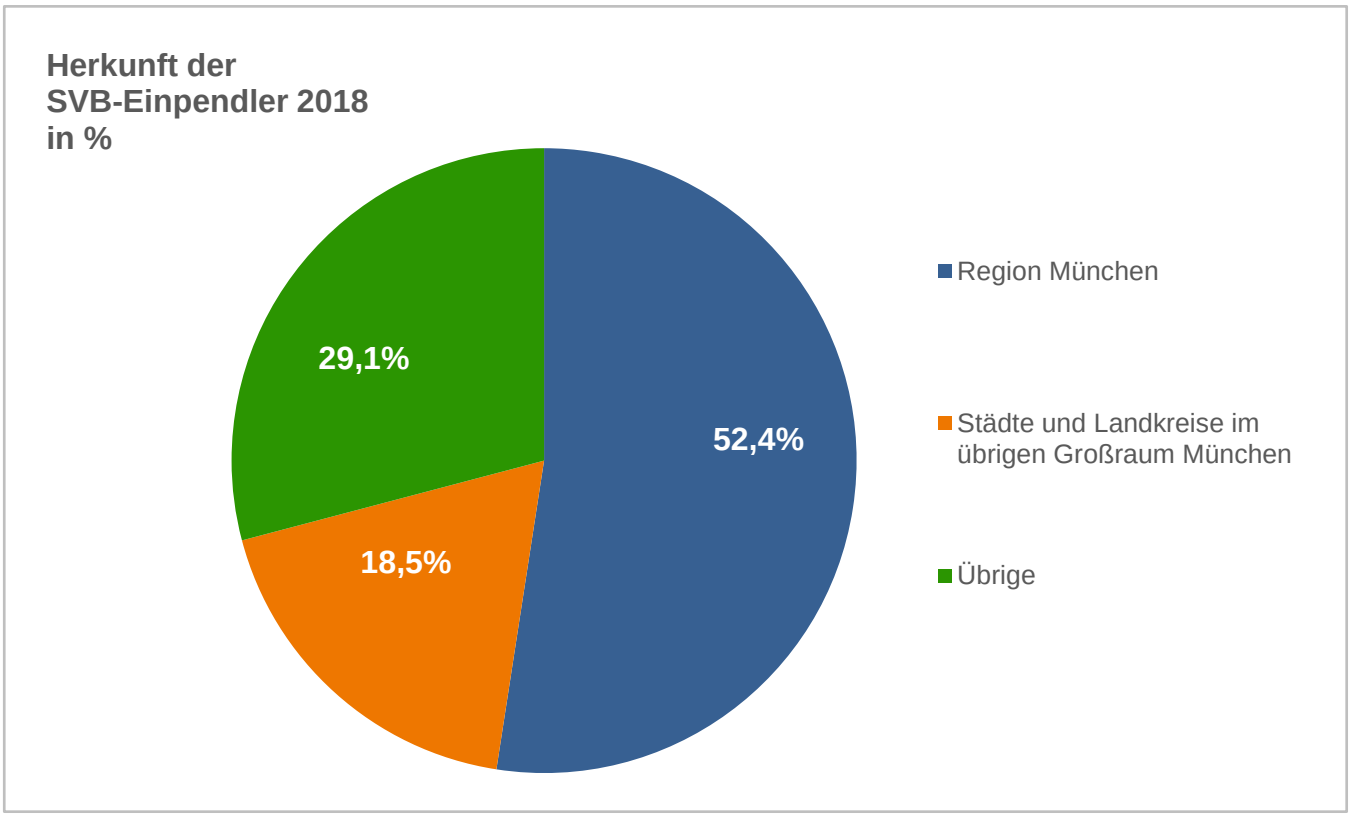

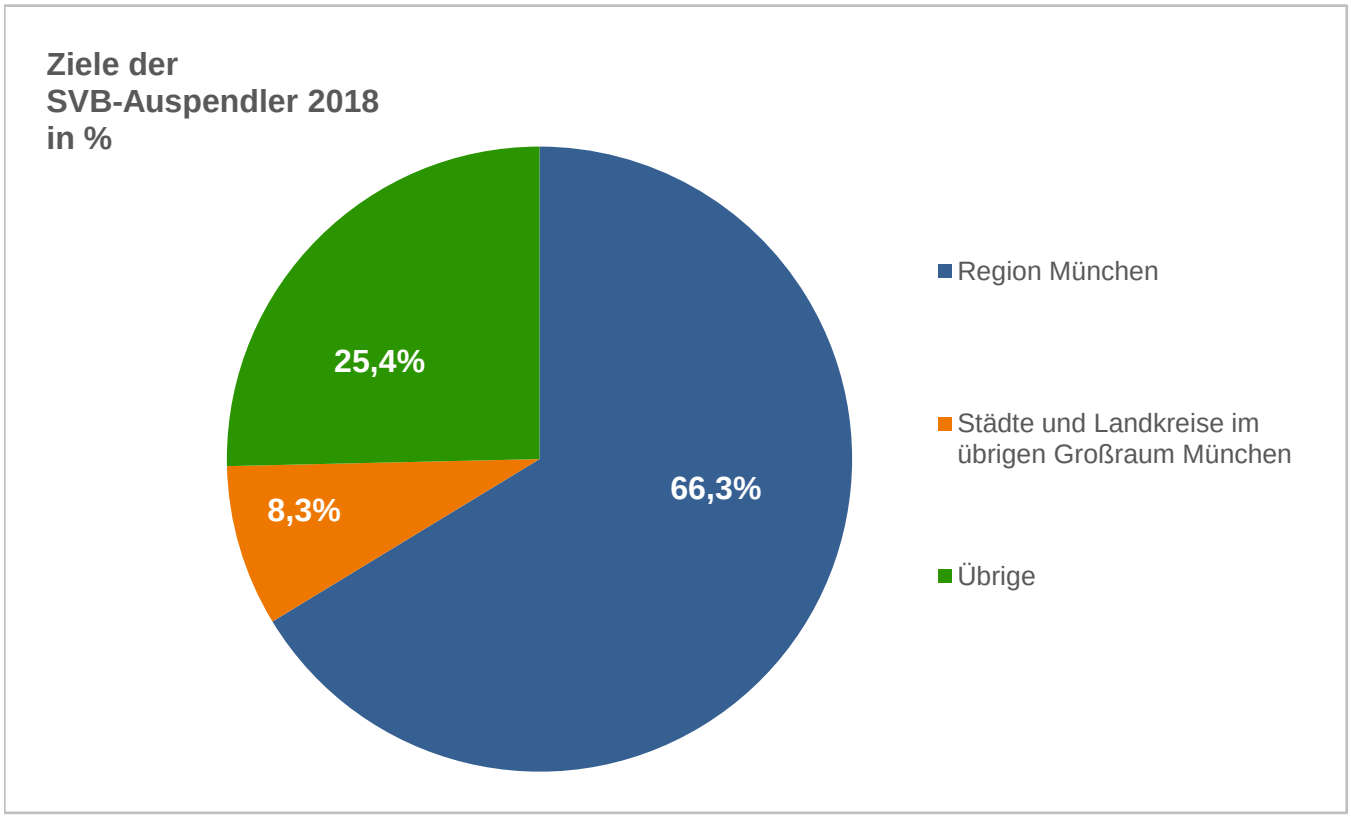

Quelle: Arbeitsagentur Nürnberg und Berechnungen PV

Verkehr
Sozialversicherungspflichtig beschäftigte Pendler 2018 – stadtgrenzeüberschreitend
Landeshauptstadt München

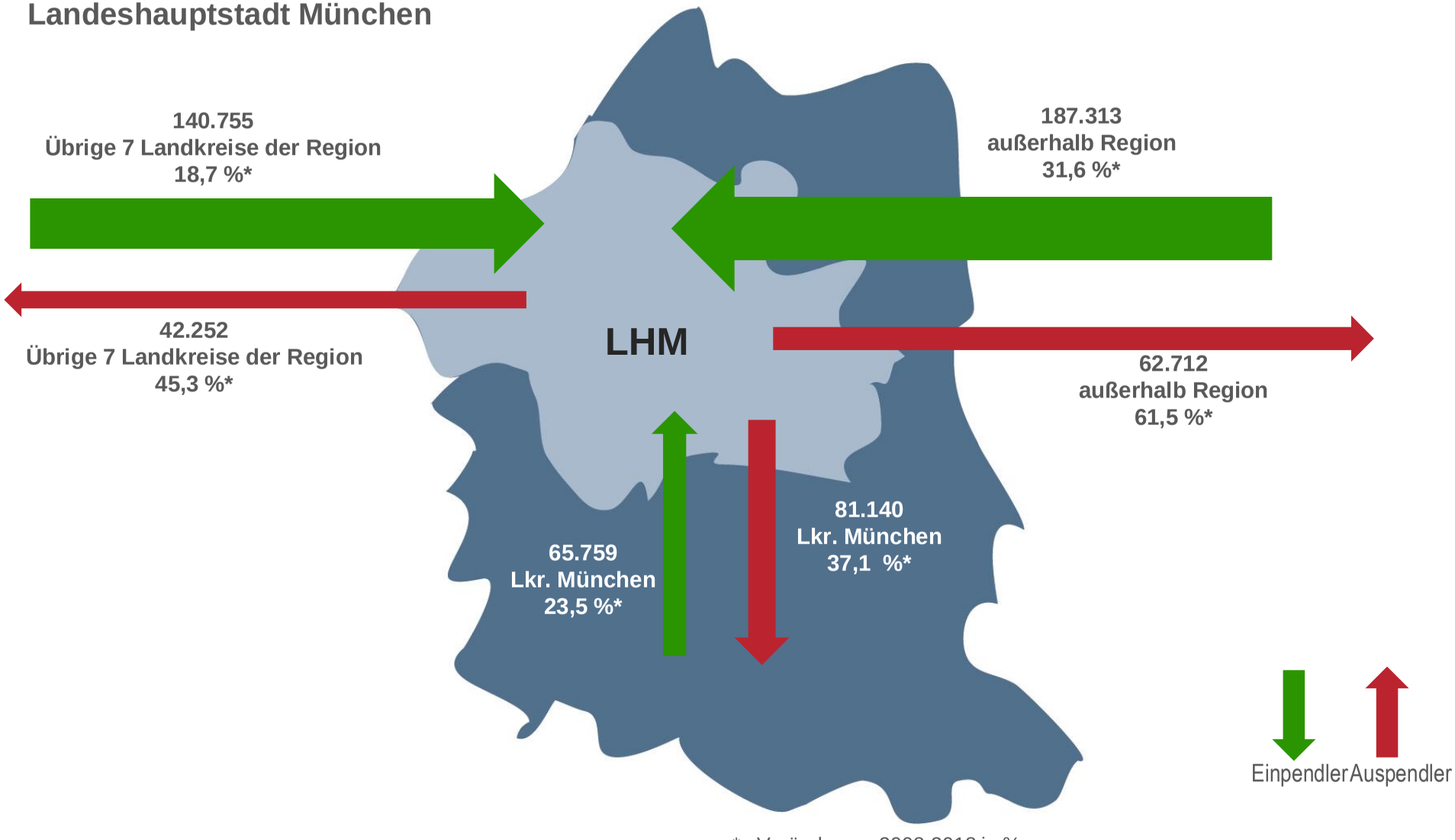

* Veränderung 2008-2018 in %

Quelle: Arbeitsagentur Nürnberg und Berechnungen PV

6. Öffentliche Finanzen
6.1 Gemeindesteuereinnahmen Landeshauptstadt München

Jahr	Brutto-einnahmen im Verwaltungs-haushalt aller kreis-angehörigen Gemeinden	darunter Gemeindesteuereinnahmen aus den Hauptsteuerarten							
		insgesamt		darunter Einkommen-steuer		Gewerbesteuer netto		Grundsteuern A + B	
	€/EW	i. Mrd. €	€/EW	€/EW	%	€/EW	%	€/EW	%
2008	3.287	2.617	1.973	586	29,7	1.090	55,3	204	10,3
2009	4.091	2.340	1.759	551	31,3	905	51,5	209	11,9
2010	3.769	2.385	1.762	517	29,3	928	52,6	224	12,7
2011	4.175	2.822	2.067	540	26,1	1.208	58,4	220	10,7
2012	3.492	2.710	1.952	593	30,4	1.039	53,2	220	11,3
2013	3.834	3.295	2.340	631	27,0	1.391	59,4	218	9,3
2014	4.067	3.415	2.389	669	28,0	1.398	58,5	220	9,2
2015	4.215	3.638	2.508	724	28,9	1.451	57,8	217	8,6
2016	4.248	3.829	2.615	740	28,3	1.541	58,9	215	8,2
2017	4.312	3.697	2.539	814	32,1	1.357	53,5	219	8,6
2018	4.637	4.111	2.794	822	29,4	1.559	55,8	221	7,9
2018									
Region München	3.683	6.701	2.304	796	34,5	1.240	53,8	172	7,4
Bayern	2.729	18.715	1.431	632	44,1	657	45,9	143	10,0

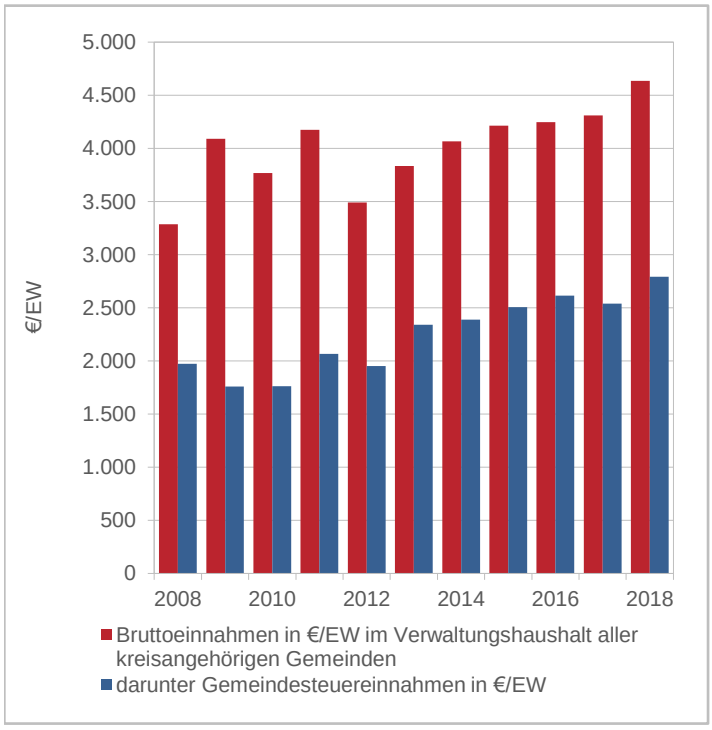

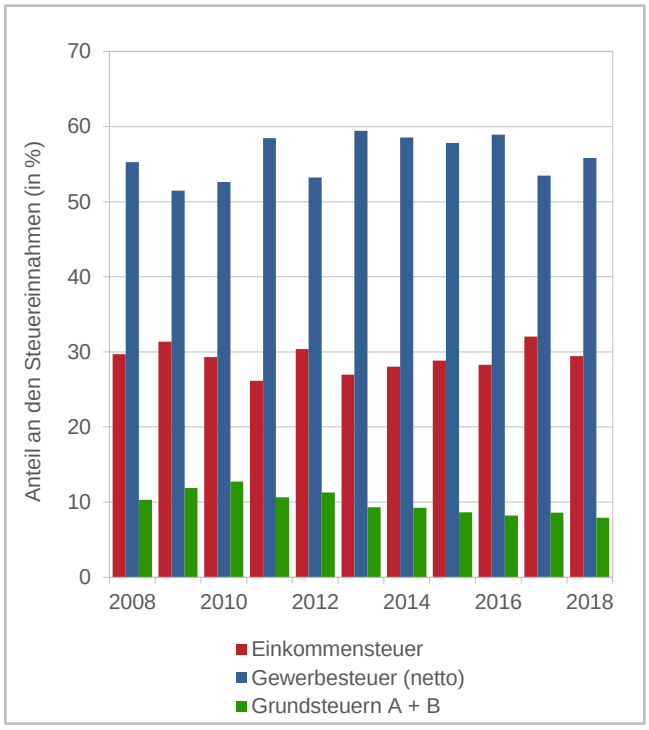

Quelle: Bayerisches Landesamt für Statistik und Berechnungen PV

6. Öffentliche Finanzen
6.2 Sozial- und Jugendhilfe
Landeshauptstadt München

Jahr	Reine Ausgaben (€/EW) Jugendhilfe	Sozialhilfe*
2008	429	94
2009	170	41
2010	176	121
2011	162	130
2012	171	134
2013	198	140
2014	209	147
2015	442	153
2016	473	162
2017	442	81
2018	432	48

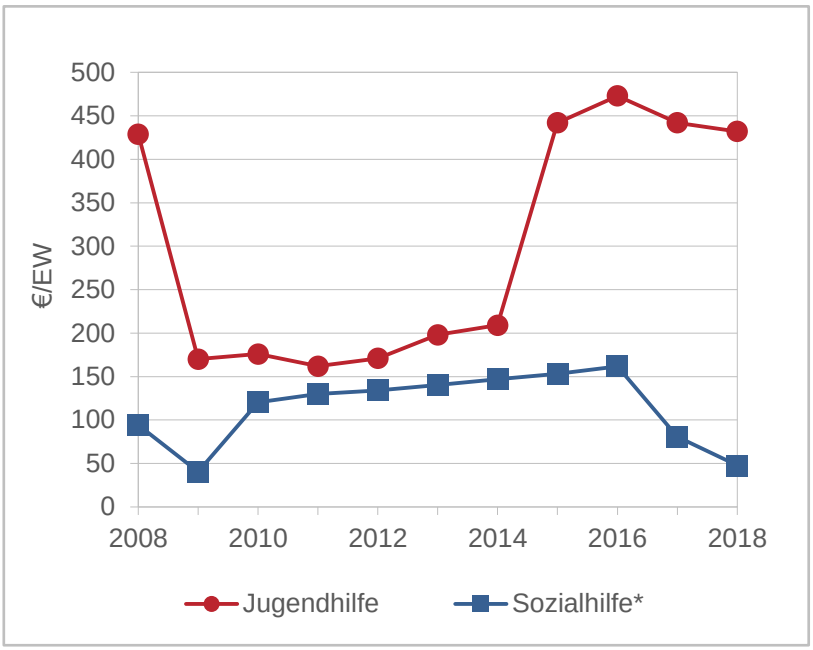

* Ab 2017 neue Berechnungsgrundlage für Sozialhilfe; s. dazu Anmerkungen Seite 8

Quelle: Bayerisches Landesamt für Statistik und Berechnungen PV

7. Bildung
Landeshauptstadt München

Schuljahr	Absolventen und Abgänger **allgemeinbildender Schulen** am Schulstandort				
	insgesamt	darunter			
		ohne Abschluss der Haupt-/ Mittelschule	mit Abschluss der der Haupt-/ Mittelschule	mit mittlerem Schulabschluss (= Realschule)	mit allgemeiner Hochschulreife
2007/2008	13.614	835	3.192	5.596	3.991
2008/2009	13.395	865	3.044	5.373	4.113
2009/2010	10.141	767	2.343	3.410	3.621
2010/2011	13.011	659	2.252	3.389	6.711
2011/2012	10.245	731	2.278	3.537	3.699
2012/2013	10.531	643	2.296	3.833	3.759
2013/2014	10.569	691	2.179	3.972	3.727
2014/2015	10.947	700	2.156	4.211	3.880
2015/2016	11.142	627	2.117	4.360	4.038
2016/2017	10.890	668	2.013	4.145	4.064
2017/2018	11.022	713	1.915	4.225	4.169

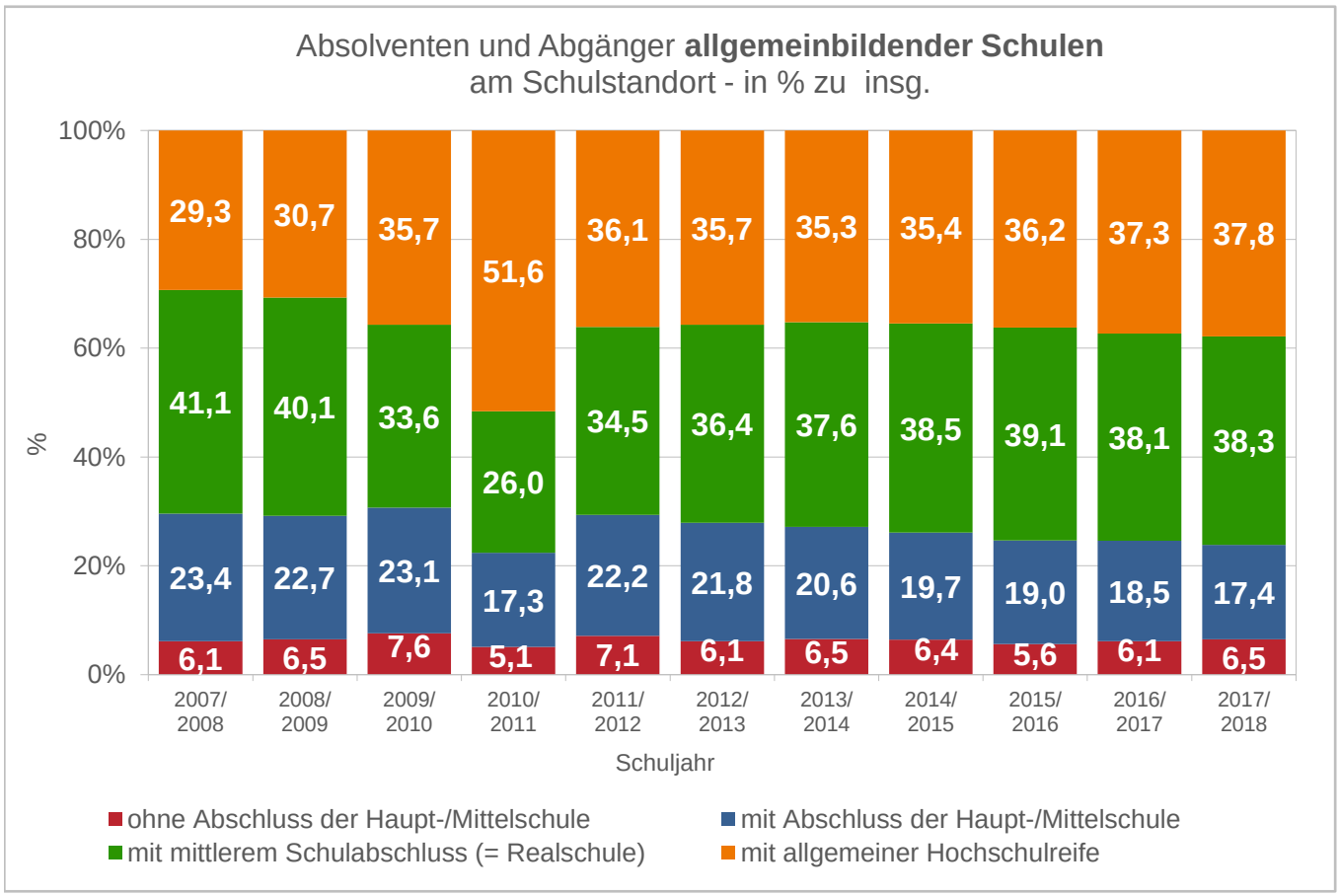

Quelle: Bayerisches Landesamt für Statistik und Berechnungen PV

Landeshauptstadt München