GEMEINDEDATEN

PV
Planungsverband
Äußerer
Wirtschaftsraum
München

Gemeinde Pfaffenhofen a. d. Glonn
Landkreis Dachau

Gemeindedaten
Ausführliche Datengrundlagen 2020

Impressum

Herausgeber

Planungsverband Äußerer Wirtschaftsraum München (PV)
v.i.S.d.P. Geschäftsführer Christian Breu
Arnulfstraße 60, 3. OG, 80335 München
Telefon +49 (0)89 53 98 02-0
Telefax +49 (0)89 53 28 389
pvm@pv-muenchen.de
www.pv-muenchen.de

Redaktion: Christian Breu, Brigitta Walter
Satz und Layout: Brigitta Walter
Statistische Auswertungen: Brigitta Walter

Kontakt: Brigitta Walter, Tel. +49 (0)89 53 98 02-13, Mail: b.walter@pv-muenchen.de

---

Quellen
Grundlage der Gemeindedaten sind die amtlichen Statistiken des Bayerischen Landesamtes für Statistik, der Bundesagentur für Arbeit Nürnberg und der Gutachterausschüsse der Landratsämter. Aufbereitung und Darstellung durch den Planungsverband Äußerer Wirtschaftsraum München (PV).

Titelbild: Gemeinde Sauerlach, Sonja Herpich

Hinweis
Alle Angaben wurden sorgfältig zusammengestellt; für die Richtigkeit kann jedoch keine Haftung übernommen werden.

In der vorliegenden Publikation werden für alle personenbezogenen Begriffe die Formen des grammatischen Geschlechts verwendet.

Der Planungsverband Äußerer Wirtschaftsraum München (PV) wurde 1950 als kommunaler Zweckverband gegründet. Er ist ein freiwilliger Zusammenschluss von rund 160 Städten, Märkten und Gemeinden, acht Landkreisen und der Landeshauptstadt München. Er engagiert sich für die kommunale Zusammenarbeit und eine zukunftsfähige Entwicklung des Wirtschaftsraums München. Für seine Mitglieder erledigt er vielfältige Planungsaufgaben und berät sie in allen Fragen der Ortsplanung.

November 2021

Download der Gemeindedaten

Die PDFs können Sie auf unserer Website downloaden unter:
www.pv-muenchen.de/gemeindedaten

Aktuelle Daten Online

Corona-Daten 2020/2021
www.pv-muenchen.de/daten/2020/2021

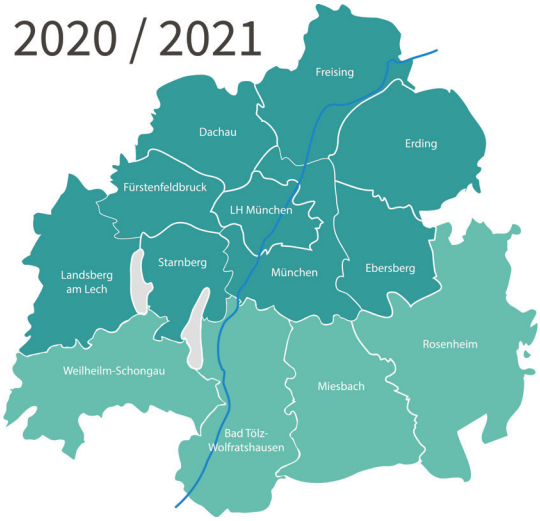

Weitere Publikationen des PV

Kreisdaten - Datengrundlagen 2019
www.pv-muenchen.de/kreisdaten

Regionsdaten - Datengrundlagen 2019
www.pv-muenchen.de/regionsdaten



Regionsdaten Beilage Daten Corona-Jahr 2020
www.pv-muenchen.de/regionsdaten/corona2020

Inhalt

Anmerkungen **6**

1. Vergleichsdaten für Landkreise mit PV-Mitgliedern **8**

2. Demografie **13**
2.1 Bevölkerungsentwicklung 13
2.2 Bevölkerungsbewegung 15
2.3 Bevölkerung nach Alter 16
2.4 Genehmigte Plätze und betreute Kinder in Kindertageseinrichtungen 18

3. Wohnen und Flächennutzung **19**
3.1 Wohngebäude, Wohnungen, Wohnungsfertigstellungen, Baugenehmigungen 19
3.2 Wohnflächenausstattung und Wohnungsbelegung 20
3.3 Index-Vergleich Wohnungsbestand, Einwohner und SVB am Arbeitsort 21
3.4 Flächennutzung 22
3.5 Bodenpreisrichtwerte für Wohnbauland 26

4. Arbeitsmarkt **27**
4.1 Sozialversicherungspflichtig Beschäftigte, auch nach Wirtschaftsbereichen 27
4.2 Arbeitsplatzdichte 30
4.3 Arbeitslose 31
4.4 Sozialversicherungspflichtig beschäftigte Pendler 32

5. Öffentliche Haushalte **33**
5.1 Gemeindesteuereinnahmen 33
5.2 Schulden der Gemeinde 34
5.3 Grundsteuern A und B 35

Anmerkungen

Grundlage der ausgewiesenen Indikatoren sind Daten aus externen, verlässlichen Quellen (vgl. „Quellen“ auf Seite Impressum), die regelmäßig fortgeschrieben werden, für alle Gebietseinheiten verfügbar sind und einen Zehn-Jahres-Zeitraum umfassen. Indikatoren zeichnen sich gegenüber reinen Grundlagendaten dadurch aus, dass sie als Verhältnis-, Bezugszahlen oder Indexwerte unterschiedliche Entwicklungen sowie die Gebietseinheiten vergleichbar machen.

Demografie

Abhängigenquote
Die Abgrenzung der Jahrgangsgruppen beim Altersaufbau der Bevölkerung wird von den diversen Herausgebern, je nach Verwendungszweck, unterschiedlich vorgenommen. International gebräuchlich bei einer Dreiteilung sind z.B. für den Block der „Erwerbsfähigen“ die Jahrgänge der 15- bis 64-Jährigen. Der PV hat eine sich eher auf Infrastruktur bzw. Demografie beziehende Einteilung vorgenommen: 18- bis 64-Jährige.

Bevölkerung
Bei den Bevölkerungszahlen handelt es sich um Einwohner mit alleinigem oder Hauptwohnsitz.

Bevölkerungsprognose
„Demographie-Spiegel für Bayern“, Berechnungen für Gemeinden mit weniger als 5.000 Einwohnern bis 2033 und für Gemeinden ab 5.000 Einwohnern bis 2039, Basisjahr 2019

Kindertageseinrichtungen
sind Einrichtungen, in denen Kinder ganztägig oder für einen Teil des Tages aufgenommen sowie pflegerisch und erzieherisch regelmäßig betreut werden, die über entsprechendes Personal verfügen und für die eine Betriebserlaubnis nach § 45 SGB VIII oder eine vergleichbare Genehmigung vorliegt.

Wohnen und Flächennutzung

Wohnen
Sofern nicht anders vermerkt, handelt es sich hierbei um Wohnungen in Wohn- und Nichtwohngebäuden.

Wohngebäude sind Gebäude, die mindestens zur Hälfte (gemessen an der Gesamtfläche) Wohnzwecken dienen. Ferien-, Sommer- und Wochenendhäuser mit einer Mindestgröße von 50 qm Wohnfläche zählen ebenfalls dazu.

Nichtwohngebäude sind Gebäude, die überwiegend für Nichtwohnzwecke bestimmt sind. Dazu zählen z.B. Anstaltsgebäude, Büro- und Verwaltungsgebäude, landwirtschaftliche und nicht-landwirtschaftliche Betriebsgebäude.

Bestandsdaten für Wohnungen/Wohngebäude/Wohnflächen wurden rückwirkend für 2011 und 2012 vom Bayerischen Landesamt für Statistik und Datenverarbeitung neu berechnet.

Wohnungsfertigstellungen und Wachstum der sozialversicherungspflichtig Beschäftigten
Sofern die Wohnungsfertigstellungen zeitweilig unterhalb der jährlichen Veränderung der sozialversicherungspflichtig Beschäftigten bleiben, ist dies ein erster Hinweis darauf, dass – rein quantitativ – zu wenige Wohnungen gebaut worden sind. Bei dieser Betrachtung wird davon ausgegangen, dass mit jedem neuen Arbeitsplatz (SVB) auch ein Haushalt verbunden ist, unabhängig von dessen Größe, und dass sich auf Gemeindeebene die Zahl der Arbeitsplätze und die der Haushalte (Wohnungen) annähernd ausgleichen sollten.

Flächennutzung
Von 1980 bis 2008 wurden die Flächendaten vom Bayerischen Landesamt für Statistik in 4-Jahres-Schritten erhoben, ab 2008 jährlich.

Ab 2011 stehen aktualisierte Daten auf der Grundlage des Amtlichen Liegenschaftskataster-Informationssystems (ALKIS) zur Verfügung. Im Rahmen der Umstellung wurde in Bayern der gesamte Flächendatenbestand neu erfasst. Der Vergleich der ALKIS-Daten ab 2011 mit den Daten der vorangegangenen Jahre ist erheblich eingeschränkt.

2016 hat nochmals eine bundesweite Umstellung des Nutzungsartenkatalogs stattgefunden. **Der Vergleich der ALKIS-Daten ab 2011 bzw. 2016 mit den Daten der vorangegangenen Jahre ist erheblich eingeschränkt, da z.T. neue Kategorien vom PV gebildet werden mussten.**

Siedlungs- und Verkehrsfläche:
bis 2015: Summe Gebäude- und Freifläche, Betriebsfläche (ohne Abbauland), Erholungsfläche, Verkehrsfläche

ab 2016: Verkehrsfläche und Siedlungsfläche ohne Nutzungsarten Bergbaubetrieb und Tagebau, Grube, Steinbruch.

Arbeitsmarkt

Arbeitsplatzdichte
Anteil sozialversicherungspflichtig Beschäftigter am Arbeitsort je 1.000 Einwohner

Sozialversicherungspflichtig Beschäftigte (SVB) am Arbeitsort meint am Arbeitsort wohnende sozialversicherungspflichtig Beschäftigte plus alle Einpendler; also die Anzahl der Arbeitsplätze vor Ort.

Im August 2014 hat die Bundesagentur für Arbeit eine Revision der Beschäftigungsstatistik durchgeführt, so dass der Vergleich mit früheren Jahren nur eingeschränkt möglich ist. Die Summe der SVB am Arbeitsort ist wegen nicht zurechenbarer Fälle bzw. aus Geheimhaltungsgründen (deshalb z.T. nicht ausgewiesen) ungleich der Summe der SVB nach Wirtschaftsbereichen.

Bis zum Stichtag 31.12.2008 wurden die Beschäftigten am Flughafen zur Stadt Freising gerechnet. Seitdem werden die Zahlen aufgeteilt auf Stadt Freising, Hallbergmoos und Oberding. Aus Datenschutzgründen darf jedoch keine räumliche Abgrenzung vorgenommen und an Dritte weitergegeben werden.

Sozialversicherungspflichtig Beschäftigte (SVB) am Wohnort bezeichnet alle Einwohner, die sozialversicherungspflichtig beschäftigt sind – entweder am Wohnort selbst oder außerhalb (Auspendler).

Sozialversicherungspflichtig beschäftigte Pendler sind alle sozialversicherungspflichtig Beschäftigten (SVB), die zum Arbeiten von einer Kommune in die andere pendeln und den öffentlichen Personennahverkehr (ÖPNV) nutzen und / oder sich per motorisiertem Individualverkehr (MIV), als Radfahrer und / oder Fußgänger bewegen.

Öffentliche Haushalte

Steuereinnahmen
Summe des Gemeindeanteils an der Einkommensteuer, Gewerbesteuer netto (= Gewerbesteuer brutto minus Gewerbesteuerumlage), Umsatzsteuerbeteiligung, Grundsteuern A und B. Die Summe der Je-Einwohner-Werte aus den Hauptsteuerarten liegt geringfügig unter denen der Einnahmen insgesamt, weil in letzteren auch Bagatellsteuern, wie z.B. die Hundesteuer, enthalten sind.

Schulden der Gemeinde
am Kreditmarkt und bei öffentlichen Haushalten (nicht enthalten sind darin die Eigenbetriebe der Gemeinde);
0 = Schuldenfreiheit

Grundsteuer A
Produkt aus Steuermessbetrag der land- und forstwirtschaftlichen Betriebe und Hebesatz für Grundsteuer A.

Grundsteuer B
Produkt aus Steuermessbetrag der nicht land- oder forstwirtschaftlich genutzten Grundstücke und Hebesatz für Grundsteuer B.

Mitgliedsgemeinden PV

In die Gemeindedaten haben wir eine neue Vergleichszahl eingefügt: **Mitgliedsgemeinden PV**. Damit ist der Durchschnitt bzw. die Summe aller Städte und Gemeinden gemeint, die im PV Mitglied sind – allerdings **ohne die Landeshauptstadt München**. Denn es kommt uns vor allem darauf an, die kreisangehörigen Mitgliedsgemeinden zu vergleichen. Angaben zu den Landkreisen und der LH München finden sich in den Übersichtstabellen auf den Seiten 8-12 sowie in den Kreisdaten unter www.pv-muenchen.de/kreisdaten/.

Abkürzungen

EW: Einwohner; SVB: sozialversicherungspflichtig Beschäftigte

Landkreise	Bevölkerung Bestand 2020 insg.	darunter weiblich	Ausländer abs.	Ausländer in % zu insg.	Veränderung insg. 2010-2020 abs.	Veränderung insg. 2010-2020 %	Bevölkerungsbewegung je 1.000 EW im Durchschnitt der Jahre 2010-2020 Geburten	Sterbefälle	Zuzüge	Fortzüge	Geburtensaldo (Geburten-Sterbefälle) 2020	Wanderungssaldo (Zuzüge-Fortzüge) 2020
Dachau	155.117	77.658	25.487	16,4	16.570	12,0	9,6	8,9	79,8	69,6	35	251
Ebersberg	144.091	72.043	20.743	14,4	14.892	11,5	9,4	8,4	83,0	71,9	37	488
Erding	138.891	68.947	17.285	12,4	11.880	9,4	9,5	8,1	73,9	65,7	157	650
Freising	180.313	88.156	32.676	18,1	13.938	8,4	10,1	7,6	93,3	85,9	399	109
Fürstenfeldbruck	218.740	111.304	33.735	15,4	14.202	6,9	9,4	9,2	78,3	70,2	-66	-370
Landsberg am Lech	121.019	60.636	11.090	9,2	6.393	5,6	8,6	8,7	70,2	63,3	32	764
München	349.685	175.888	63.201	18,1	26.670	8,3	9,2	8,8	93,0	83,2	-176	-323
Starnberg	136.610	70.453	19.843	14,5	6.327	4,9	8,2	9,5	82,2	74,0	-255	319
Regionsumland	1.444.466	725.085	224.060	15,5	110.872	8,3	9,3	8,7	83,6	74,8	163	1.888
Landeshauptstadt München	1.488.202	762.297	391.820	26,3	135.016	10,0	11,6	7,7	78,9	71,7	5.283	-2.870
Region München	2.932.668	1.487.382	615.880	21,0	245.888	9,2	10,5	8,2	81,2	73,2	5.446	-982
Bad Tölz-Wolfratshausen	128.212	64.902	16.718	13,0	6.411	5,3	9,1	9,9	75,1	67,2	-68	482
Miesbach	100.183	51.189	12.650	12,6	4.542	4,7	8,6	10,6	82,0	73,6	-245	489
Rosenheim	261.721	132.207	26.919	10,3	11.949	4,8	8,8	10,2	77,7	69,4	-638	1.277
Weilheim-Schongau	136.134	68.616	13.132	9,6	5.212	4,0	8,9	10,1	65,7	59,2	-132	930

Quelle: Bayerisches Landesamt für Statistik und Berechnungen PV

Landkreise	Fluktuation (Zuzüge + Fortzüge in % der Bevölkerung)		Einwohner in Altersgruppen											
			bis 17 Jahre				18 bis 64 Jahre				65 und mehr Jahre			
	2020	im Durchschnitt der Jahre 2010-2020	2010 abs.	2010 in % zu insg.	2020 abs.	2020 in % zu insg.	2010 abs.	2010 in % zu insg.	2020 abs.	2020 in % zu insg.	2010 abs.	2010 in % zu insg.	2020 abs.	2020 in % zu insg.
Dachau	14,6	14,9	25.681	18,5	27.645	17,8	88.623	64,0	98.264	63,3	24.243	17,5	29.208	18,8
Ebersberg	14,7	15,5	25.058	19,4	26.857	18,6	80.091	62,0	90.063	62,5	24.050	18,6	27.171	18,9
Erding	14,6	14,0	25.111	19,8	24.922	17,9	82.070	64,6	89.907	64,7	19.830	15,6	24.062	17,3
Freising	17,3	17,9	31.108	18,7	31.609	17,5	109.864	66,0	119.465	66,3	25.403	15,3	29.239	16,2
Fürstenfeldbruck	14,9	14,9	36.170	17,7	38.680	17,7	126.074	61,6	132.285	60,5	42.294	20,7	47.775	21,8
Landsberg am Lech	13,1	13,3	22.351	19,5	21.360	17,7	71.576	62,4	74.971	61,9	20.699	18,1	24.688	20,4
München	16,9	17,6	58.243	18,0	63.766	18,2	199.199	61,7	213.685	61,1	65.573	20,3	72.234	20,7
Starnberg	14,8	15,6	23.507	18,0	24.347	17,8	77.619	59,6	80.465	58,9	29.157	22,4	31.798	23,3
Regionsumland	15,4	15,8	247.229	18,5	259.186	17,9	835.116	62,6	899.105	62,2	251.249	18,8	286.175	19,8
Landeshauptstadt München	12,8	15,1	200.689	14,8	238.131	16,0	912.622	67,4	990.295	66,5	239.875	17,7	259.776	17,5
Region München	14,1	15,4	447.918	16,7	497.317	17,0	1.747.738	65,0	1.889.400	64,4	491.124	18,3	545.951	18,6
Bad Tölz-Wolfratshausen	13,7	14,2	21.835	17,9	22.178	17,3	74.820	61,4	78.258	61,0	25.146	20,6	27.776	21,7
Miesbach	14,4	15,6	16.298	17,0	16.621	16,6	58.287	60,9	60.827	60,7	21.056	22,0	22.735	22,7
Rosenheim	13,4	14,7	45.735	18,3	44.748	17,1	155.303	62,2	159.943	61,1	48.734	19,5	57.030	21,8
Weilheim-Schongau	12,0	12,5	24.322	18,6	23.733	17,4	80.240	61,3	82.258	60,4	26.360	20,1	30.143	22,1

Quelle: Bayerisches Landesamt für Statistik und Berechnungen PV

Landkreise	Sozialversicherungspflichtig Beschäftigte am Arbeitsort				Arbeitsplatzdichte (Anteil SVB am Arbeitsort an 1.000 EW)	Pendlersaldo (Einpendler-Auspendler)	Arbeitslosenquote für alle zivilen Erwerbspersonen
	Bestand 2020		Veränderung insg. 2010-2020				
	insg.	darunter weiblich	abs.	%	2020	2020	2020
Dachau	43.876	20.409	13.051	42,3	282,9	-26.539	2,7
Ebersberg	41.635	18.910	10.026	31,7	288,9	-21.305	2,4
Erding	46.257	22.228	16.779	56,9	333,0	-17.671	2,5
Freising	83.762	36.510	9.448	12,7	464,5	-1.435	2,8
Fürstenfeldbruck	52.740	25.078	12.542	31,2	241,1	-39.262	3,3
Landsberg am Lech	39.765	18.720	10.255	34,8	328,6	-8.830	3,0
München	239.983	96.361	64.415	36,7	686,3	93.846	3,1
Starnberg	52.925	24.264	13.783	35,2	387,4	2.551	3,3
Regionsumland	600.943	262.480	150.299	33,4	416,0	-18.645	2,9
Landeshauptstadt München	897.905	428.336	203.446	29,3	603,3	229.914	4,8
Region München	1.498.848	690.816	353.745	30,9	511,1	211.269	3,9
Bad Tölz-Wolfratshausen	38.239	18.250	6.736	21,4	298,2	-14.120	2,8
Miesbach	36.498	18.116	7.920	27,7	364,3	-3.736	2,9
Rosenheim	86.189	41.871	20.338	30,9	329,3	-18.621	3,0
Weilheim-Schongau	50.285	23.677	10.138	25,3	369,4	-5.537	2,9

Quelle: Bayerisches Landesamt für Statistik, Arbeitsagentur Nürnberg und Berechnungen PV

Landkreise	Gemeindesteuereinnahmen 2020				Kfz-Bestand/1.000 EW		Flächennutzung Siedlungs- und Verkehrsfläche			
	insg. (€/EW)	Anteil in % Gewerbesteuer netto	Anteil in % Einkommensteuer	im Durchschnitt der Jahre 2010-2020 (€/EW)	Kfz insg. 2020	darunter Pkw 2020	Anteil an Gemeindegebietsfläche (%) 2010	Anteil an Gemeindegebietsfläche (%) 2020	je EW und SVB (qm) 2010	je EW und SVB (qm) 2020
Dachau	1.252	31,4	59,5	1.076	760	596	12,7	13,6	433	397
Ebersberg	1.460	37,7	53,0	1.150	736	589	10,6	12,7	361	375
Erding	1.183	30,4	60,1	1.187	844	642	10,7	12,7	597	599
Freising	1.312	36,0	54,9	1.284	776	605	12,0	14,0	398	423
Fürstenfeldbruck	1.257	31,2	60,4	1.102	687	562	17,6	18,9	312	303
Landsberg am Lech	1.277	37,9	53,3	1.107	874	675	9,9	11,3	553	566
München	3.163	69,7	26,2	2.557	836	699	19,0	20,8	254	234
Starnberg	1.558	36,8	53,4	1.444	777	639	13,5	15,0	389	385
Regionsumland	1.768	49,7	43,4	1.521	786	631	12,9	14,6	375	369
Landeshauptstadt München	2.357	46,3	34,6	1.449	576	497	75,3	75,1	114	98
Region München	2.067	47,7	38,3	2.261	680	563	16,4	18,0	236	223
Bad Tölz-Wolfratshausen	1.237	36,0	54,3	1.010	806	626	5,8	6,8	420	451
Miesbach	1.481	43,9	45,5	1.178	844	658	6,2	7,7	434	486
Rosenheim	1.198	38,7	51,1	981	844	646	9,7	11,4	443	470
Weilheim-Schongau	1.188	34,8	53,9	1.067	852	652	8,6	9,5	484	493

Quelle: Bayerisches Landesamt für Statistik, Kraftfahrbundesamt und Berechnungen PV

Landkreise	Wohnungs-bestand	Wohnungsfertigstellungen absolut	Wohnungsfertigstellungen je 1.000 Einwohner		Anteil (in %) Wohnungen in Wohngebäuden mit 1 Wohnung		2 Wohnungen		3 und mehr Wohnungen		Wohnfläche/EW		Wohnungs-belegung EW/Wohnung	
	2020	2020	2020	im Durch-schnitt der Jahre 2010-2020	2010	2020	2010	2020	2010	2020	2010	2020	2010	2020
Dachau	70.149	687	4,4	5,0	34,6	35,7	22,5	19,2	42,9	45,1	40,4	44,0	2,4	2,3
Ebersberg	63.043	525	3,6	4,1	39,9	40,6	19,8	16,0	40,3	43,4	41,4	44,5	2,4	2,4
Erding	61.387	607	4,4	4,7	42,9	40,6	24,9	21,5	32,2	37,9	41,6	46,7	2,6	2,3
Freising	84.224	844	4,7	4,7	37,5	33,9	20,4	18,1	42,1	48,0	40,6	45,0	2,4	2,2
Fürstenfeldbruck	103.275	823	3,8	3,6	35,5	36,9	14,8	12,3	49,7	50,8	42,5	44,6	2,2	2,2
Landsberg am Lech	55.916	617	5,1	3,9	45,6	47,0	25,0	20,8	29,5	32,2	43,0	49,2	2,4	2,3
München	164.875	1.422	4,1	3,9	30,1	32,7	13,0	9,9	56,9	57,4	41,9	45,3	2,2	2,2
Starnberg	66.850	543	4,0	3,3	36,1	38,8	20,3	16,3	43,6	44,9	44,8	51,1	2,2	2,1
Regionsumland	669.719	6.068	4,2	4,1	36,2	37,1	18,5	15,4	45,3	47,5	42,0	45,9	2,3	2,2
Landeshauptstadt München	813.850	7.482	5,0	4,5	8,6	9,0	3,9	3,0	87,5	88,0	37,3	38,6	1,8	1,9
Region München	1.483.569	13.550	4,6	4,3	20,6	21,6	10,3	8,6	69,1	69,8	39,6	42,2	2,0	2,0
Bad Tölz-Wolfratshausen	62.386	493	3,8	4,2	30,2	31,1	22,6	18,5	47,2	50,4	42,2	46,0	2,3	2,2
Miesbach	51.429	373	3,7	3,6	28,6	32,4	23,1	19,4	48,3	48,3	43,8	49,3	2,2	2,1
Rosenheim	123.752	565	2,2	3,9	37,0	38,1	26,2	21,5	36,8	40,4	42,0	47,9	2,5	2,2
Weilheim-Schongau	65.512	722	5,3	3,8	37,8	39,5	25,5	21,8	36,6	38,7	43,9	47,9	2,2	2,2

Quelle: Bayerisches Landesamt für Statistik und Berechnungen PV

2. Demografie

2.1 Bevölkerungsentwicklung - Gemeinde Pfaffenhofen a. d. Glonn

Jahr	Bevölkerung zum 31.12. Stand und Prognose 2033 / 2039 insgesamt	darunter weiblich	Veränderung gegenüber Vorjahr insgesamt	darunter weiblich
2010	1.805	870	-10	-10
2011	1.783	868	-22	-2
2012	1.823	885	40	17
2013	1.913	940	90	55
2014	1.998	984	85	44
2015	2.040	1.007	42	23
2016	2.098	1.026	58	19
2017	2.118	1.034	20	8
2018	2.159	1.059	41	25
2019	2.246	1.105	87	46
2020	2.305	1.150	59	45

2033	2.770	Bevölkerungsprognose

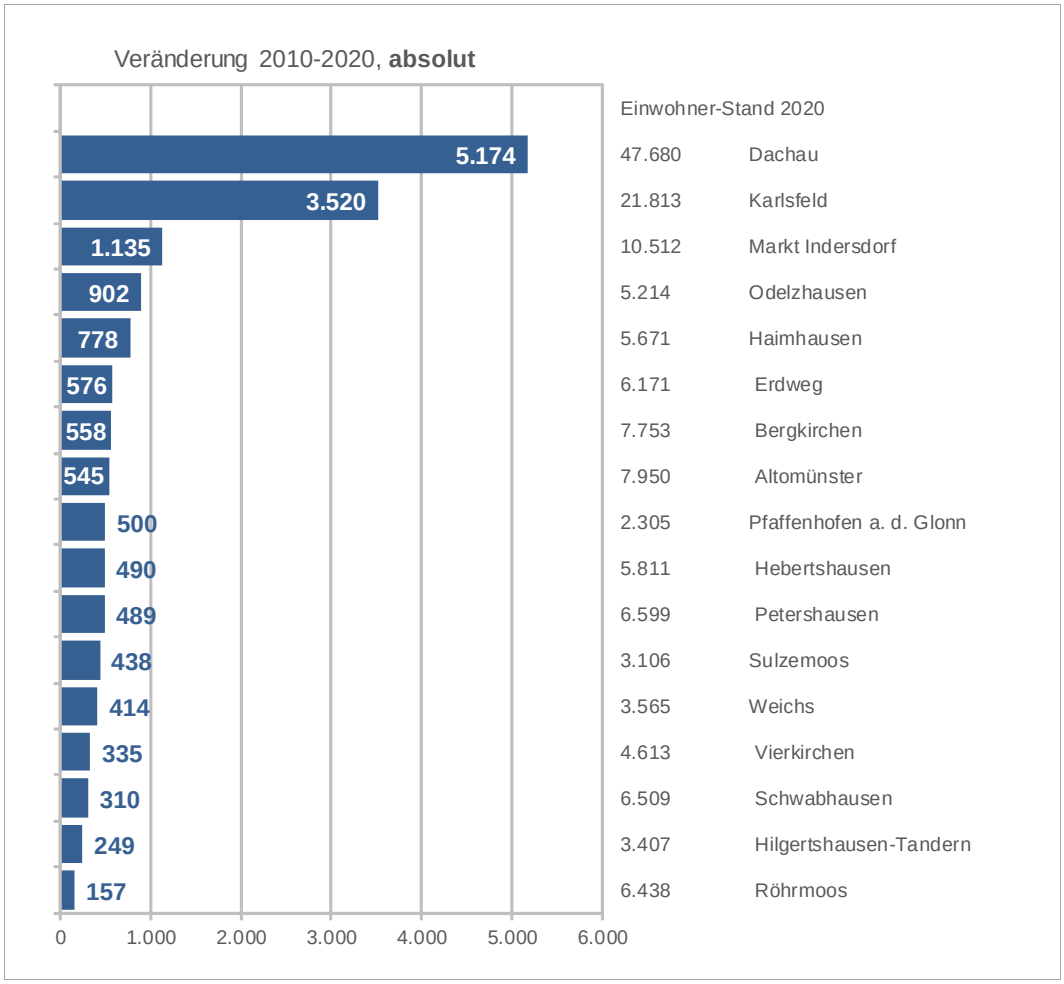

Quelle: Bayerisches Landesamt für Statistik und Berechnungen PV

2. Demografie

2.1 Bevölkerungsentwicklung - Gemeinde Pfaffenhofen a. d. Glonn

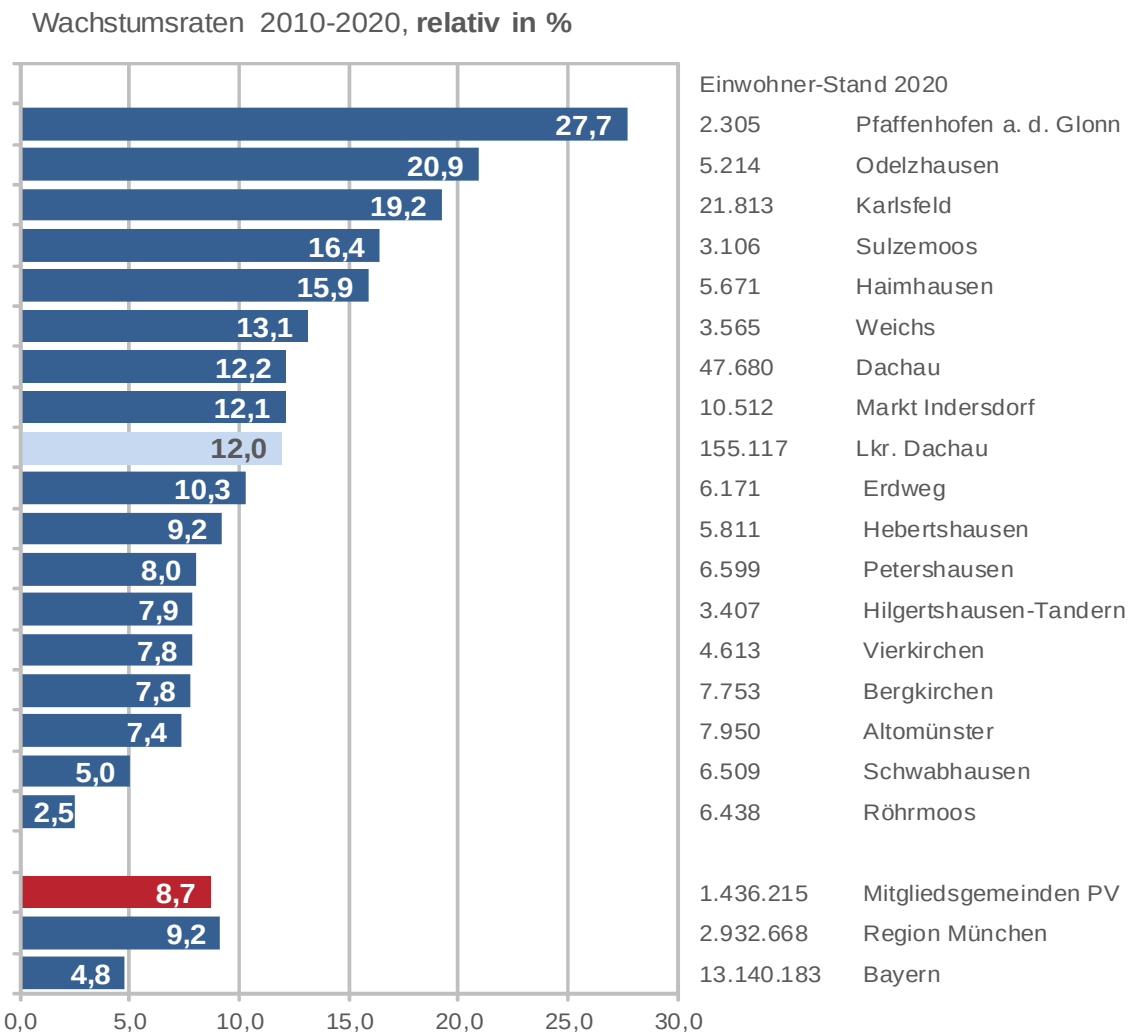

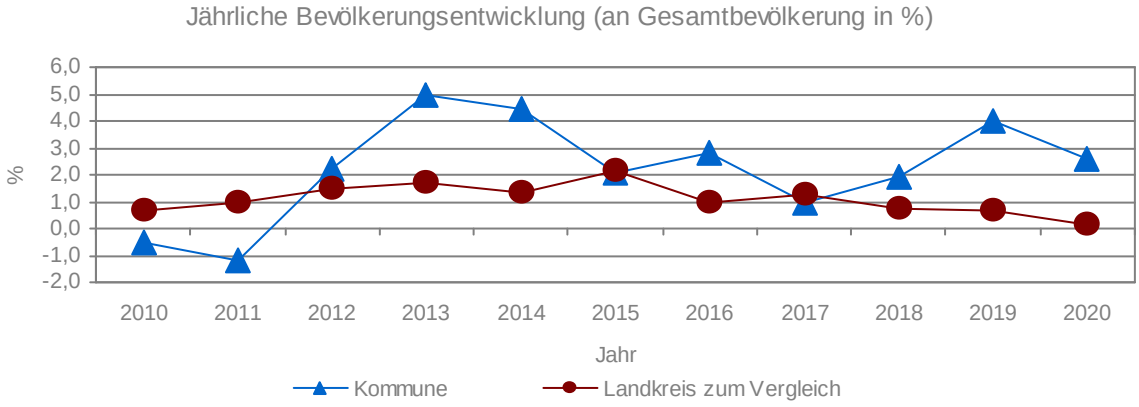

Quelle: Bayerisches Landesamt für Statistik und Berechnungen PV

2. Demografie

2.2 Bevölkerungsbewegung - Gemeinde Pfaffenhofen a. d. Glonn

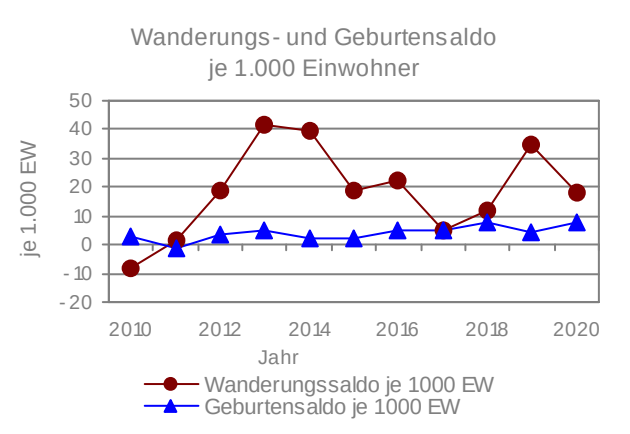

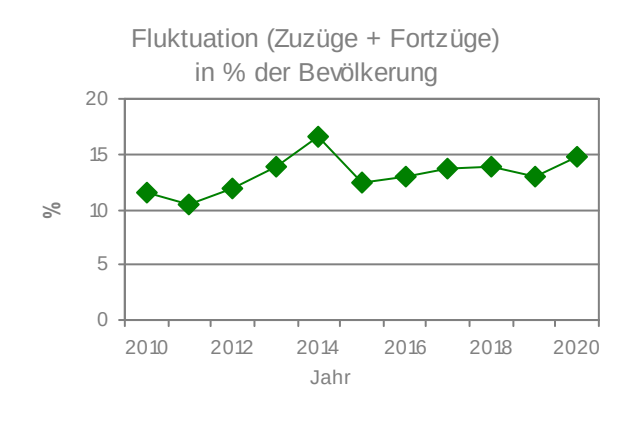

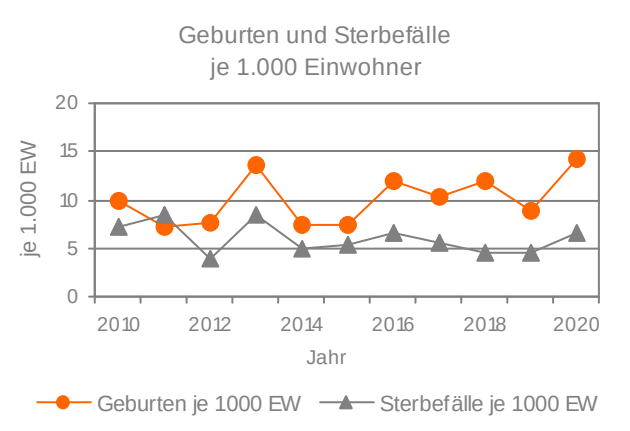

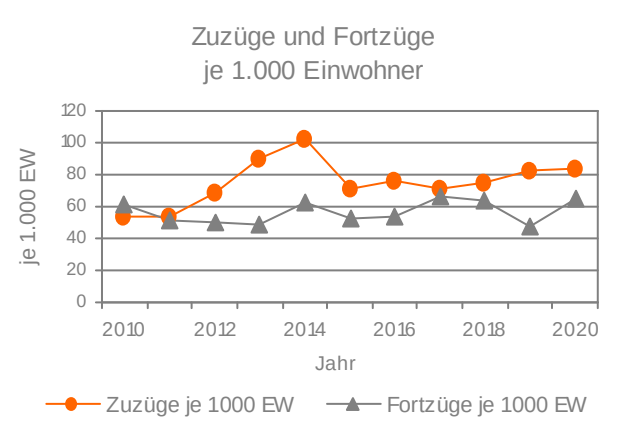

Jahr	Natürliche Bevölkerungsbewegung			Wanderungen			Gesamtsaldo
	Geburten	Sterbefälle	Geburten-saldo	Zuzüge	Fortzüge	Wanderungs-saldo	
2010	18	13	5	96	111	-15	-10
2011	13	15	-2	95	92	3	1
2012	14	7	7	125	91	34	41
2013	26	16	10	173	93	80	90
2014	15	10	5	205	126	79	84
2015	15	11	4	146	108	38	42
2016	25	14	11	159	112	47	58
2017	22	12	10	150	140	10	20
2018	26	10	16	163	137	26	42
2019	20	10	10	185	107	78	88
2020	33	15	18	192	150	42	60
Summe 2010 bis 2020	227	133	94	1.689	1.267	422	516

Quelle: Bayerisches Landesamt für Statistik und Berechnungen PV

2. Demografie

2.3 Bevölkerung nach Alter - Gemeinde Pfaffenhofen a. d. Glonn

Jahr	Bevölkerung nach Altersgruppen absolut																	
	unter 6 Jahre		6 bis 14 Jahre		15 bis 17 Jahre		18 bis 24 Jahre		25 bis 29 Jahre		30 bis 39 Jahre		40 bis 49 Jahre		50 bis 64 Jahre		65 u.m. Jahre	
	insg.	davon weiblich	insg.	davon weiblich	insg.	davon weiblich	insg.	davon weiblich	insg.	davon weiblich	insg.	davon weiblich	insg.	davon weiblich	insg.	davon weiblich	insg.	davon weiblich
2010	99	46	181	93	50	21	117	49	104	50	246	131	359	151	355	174	294	155
2011	112	54	176	87	62	33	151	56	86	41	225	118	339	159	363	175	269	145
2012	118	60	172	82	60	32	151	54	85	44	242	129	324	148	392	186	279	150
2013	139	72	173	84	66	37	158	61	91	45	263	138	324	148	412	203	287	152
2014	143	72	182	95	68	34	162	70	103	50	278	137	351	163	427	210	284	153
2015	139	75	183	98	66	33	163	68	109	51	300	157	347	151	429	209	304	165
2016	142	72	192	106	69	31	164	78	115	48	319	162	334	143	446	218	317	168
2017	146	78	207	117	61	30	153	72	119	48	324	160	320	140	465	222	323	167
2018	160	86	198	113	62	33	143	65	133	56	312	159	331	144	489	235	331	168
2019	157	88	219	119	56	32	155	76	144	59	333	164	326	146	500	240	356	181
2020	182	109	237	125	50	30	148	74	138	58	338	166	345	161	504	243	363	184

Quelle: Bayerisches Landesamt für Statistik und Berechnungen PV

2. Demografie

2.3 Bevölkerung nach Alter - Gemeinde Pfaffenhofen a. d. Glonn

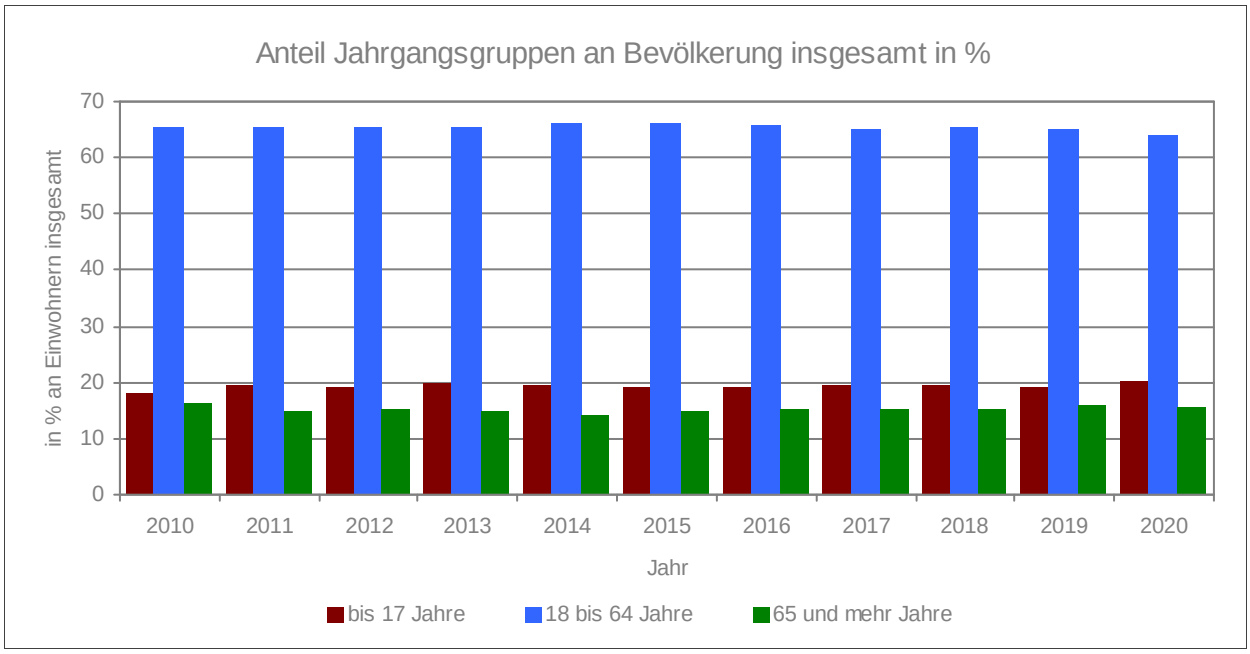

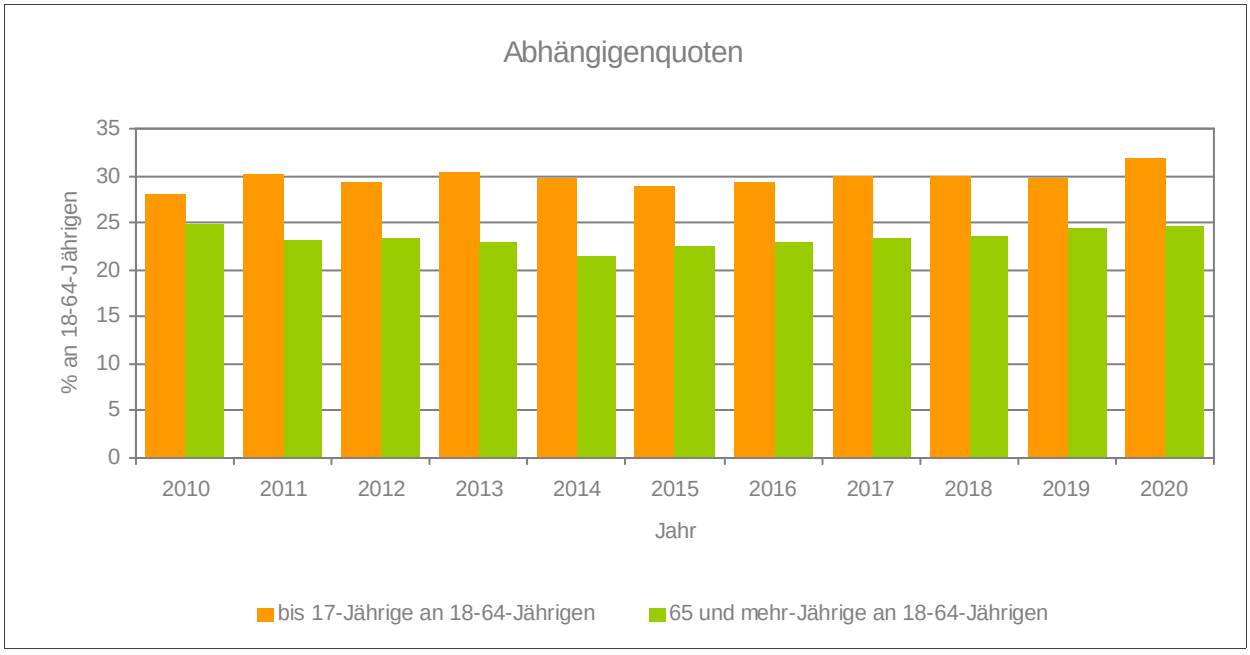

Quelle: Bayerisches Landesamt für Statistik und Berechnungen PV

2. Demografie

2.4 Genehmigte Plätze und betreute Kinder in Kindertageseinrichtungen

Gemeinde Pfaffenhofen a. d. Glonn

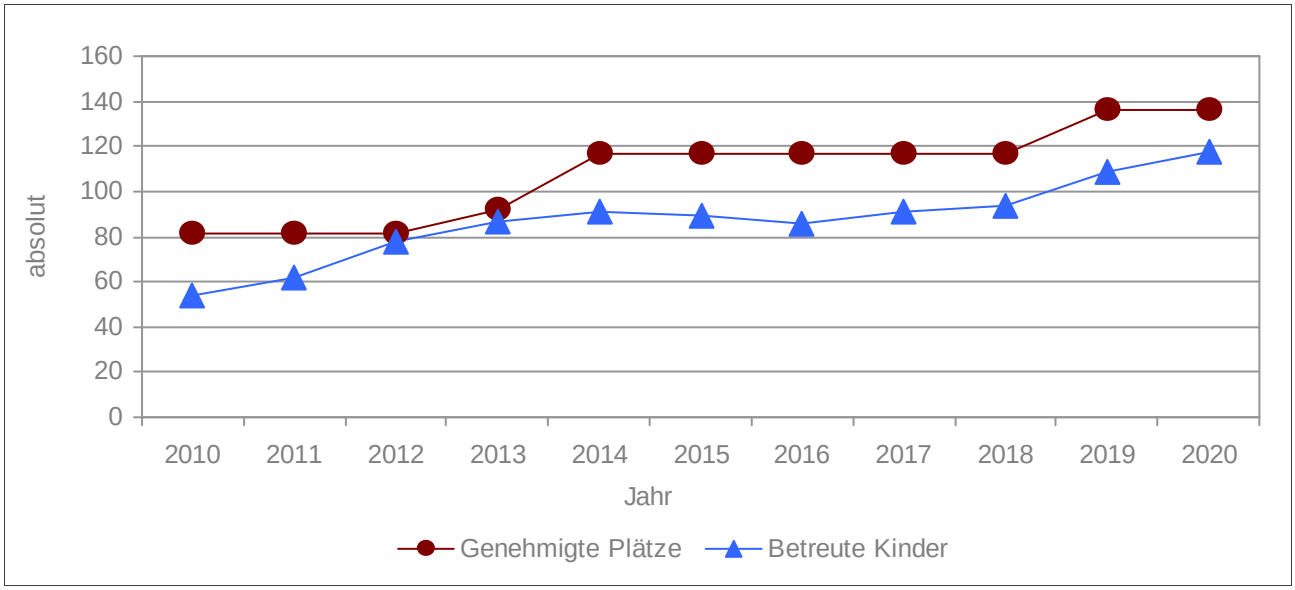

Jahr	Kindertageseinrichtungen	
	Genehmigte Plätze	Betreute Kinder
2010	81	54
2011	81	62
2012	81	78
2013	92	87
2014	117	91
2015	117	89
2016	117	86
2017	117	91
2018	117	94
2019	136	109
2020	136	118

Quelle: Bayerisches Landesamt für Statistik und Berechnungen PV

3. Wohnen und Flächennutzung

3.1 Wohngebäude, Wohnungen und Wohnungsfertigstellungen

Gemeinde Pfaffenhofen a. d. Glonn

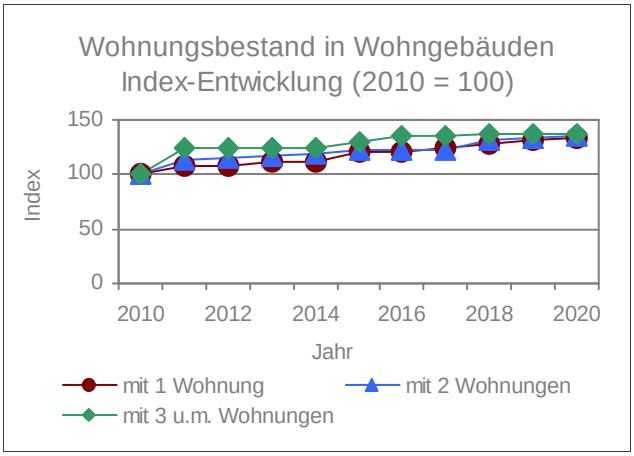

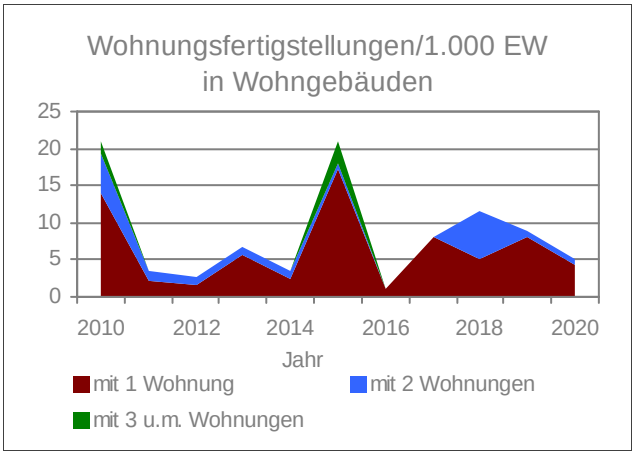

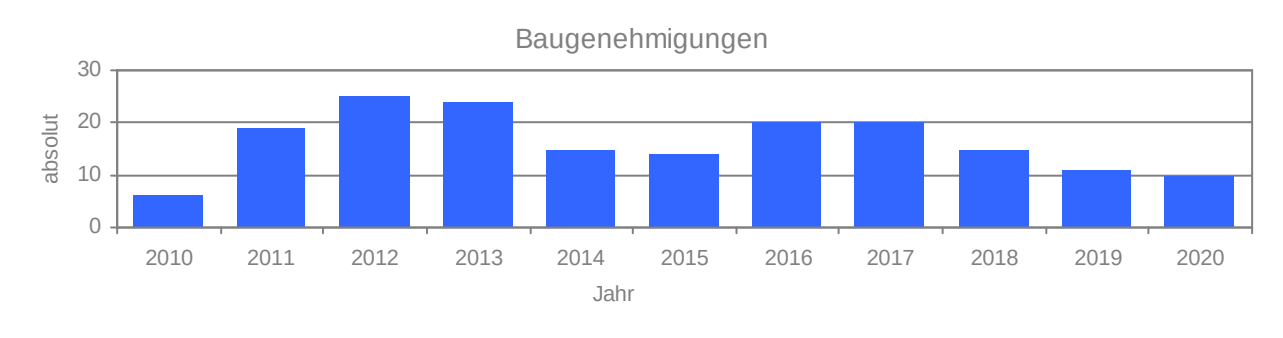

Jahr	Bestand an ...					Wohnungsfertigstellungen ...			
	Wohn-gebäuden	Wohnungen in Wohngebäuden				in Wohn- u. Nicht-wohnge-bäuden	darunter nur in Wohngebäuden mit ...		
		insg.	darunter mit ... 1 Whg.	2 Whg.	3 u.m. Whg.		1 Whg.	2 Whg.	3 u.m. Whg.
2010	513	665	401	172	92	39	25	10	3
2011	561	742	432	196	114	6	4	2	0
2012	565	747	435	198	114	6	3	2	0
2013	576	760	444	202	114	13	11	2	0
2014	582	767	449	204	114	7	5	2	0
2015	621	814	482	212	120	47	35	2	6
2016	624	819	485	210	124	2	2	0	0
2017	641	837	501	212	124	18	17	0	0
2018	659	865	510	228	127	25	11	14	0
2019	678	885	528	230	127	20	18	2	0
2020	689	898	537	234	127	13	10	2	0

Quelle: Bayerisches Landesamt für Statistik und Berechnungen PV

3. Wohnen und Flächennutzung

3.2 Wohnflächenausstattung - Gemeinde Pfaffenhofen a. d. Glonn

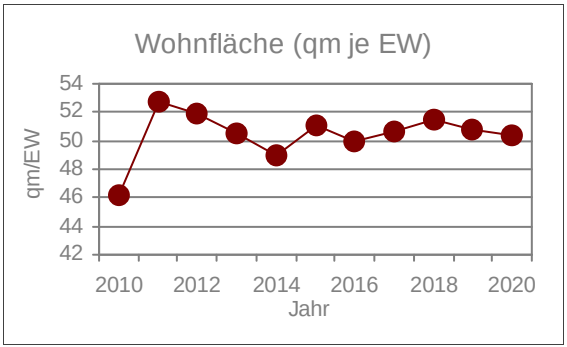

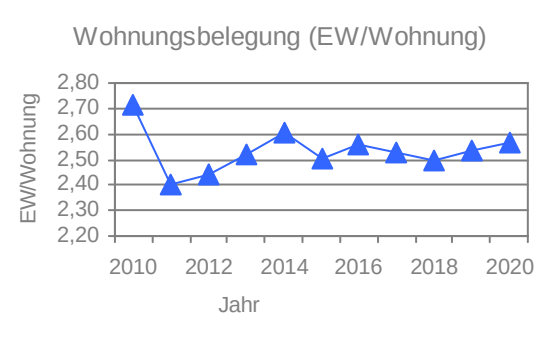

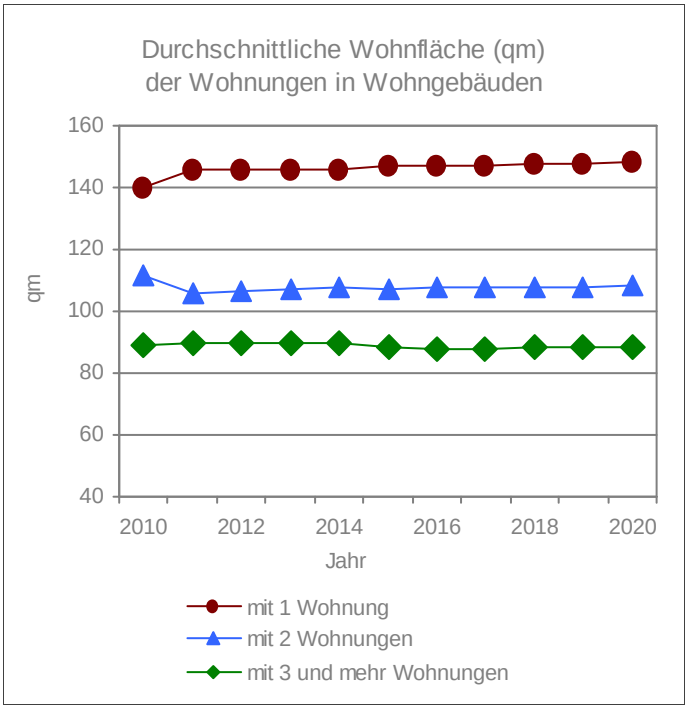

Jahr	Wohnfläche (in 100 qm) in Wohngebäuden				Wohnflächen-ausstattung qm / EW	Wohnungs-belegung EW / Wohnung
	insgesamt	darunter mit ...				
		1 Wohnung	2 Wohnungen	3 und mehr Wohnungen		
2010	835	561	192	82	46	2,71
2011	940	630	208	102	53	2,40
2012	947	635	210	102	52	2,44
2013	966	648	217	102	51	2,52
2014	978	656	220	102	49	2,60
2015	1.043	709	228	106	51	2,51
2016	1.048	713	226	109	50	2,56
2017	1.074	737	228	109	51	2,53
2018	1.111	754	246	112	51	2,50
2019	1.142	781	248	112	51	2,54
2020	1.162	796	253	112	50	2,57

Quelle: Bayerisches Landesamt für Statistik und Berechnungen PV

3. Wohnen und Flächennutzung

3.3 Index-Entwicklung Wohnungsbestand, Einwohner und sozialversicherungspflichtig Beschäftigte am Arbeitsort

Gemeinde Pfaffenhofen a. d. Glonn

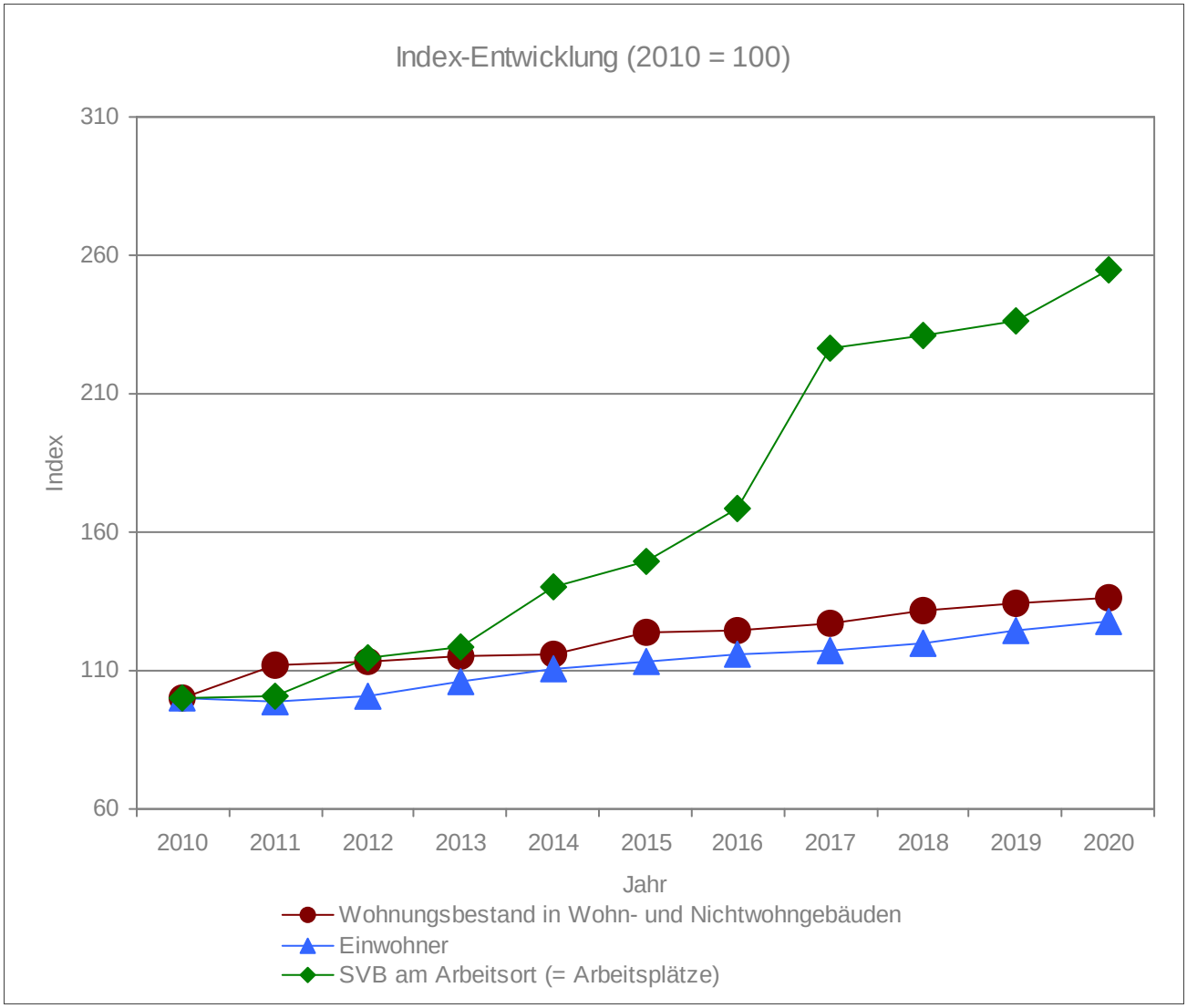

Quelle: Bayerisches Landesamt für Statistik und Berechnungen PV

3. Wohnen und Flächennutzung

3.4 Flächennutzung in ha - Gemeinde Pfaffenhofen a. d. Glonn

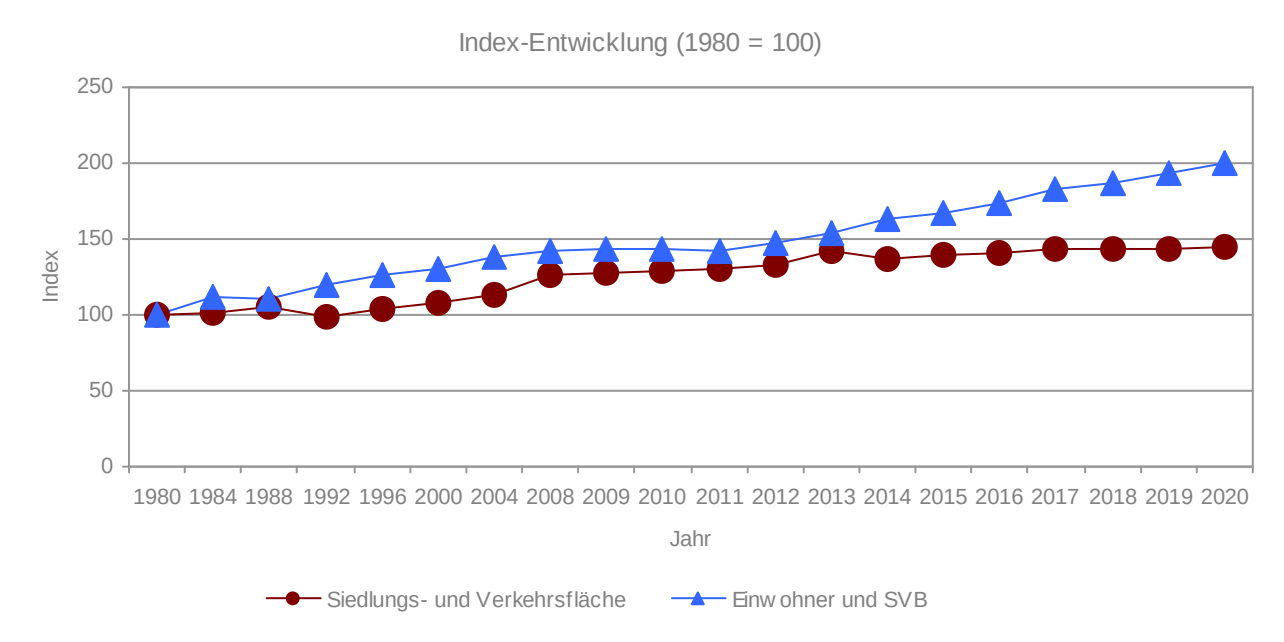

Jahr	Gebiets-fläche	darunter Siedlungs- und Verkehrsfläche		darunter Siedlungsfläche		Verkehrsfläche		Vegetation		Gewässer	
	(100 %)	abs.	%	abs.	%	abs.	%	abs.	%	abs.	%
2010	2.089	176	8,4			82	3,9	1.889	90,4	17	0,8
2011	2.089	178	8,5			83	4,0	1.887	90,3	18	0,9
2012	2.089	182	8,7			84	4,0	1.886	90,3	18	0,8
2013	2.089	195	9,3			84	4,0	1.873	89,7	18	0,9
2014	2.089	187	9,0			78	3,7	1.860	89,0	9	0,4
2015	2.089	190	9,1			81	3,9	1.859	89,0	9	0,4
2016	2.088	192	9,2	118	5,7	80	3,8	1.842	88,2	9	0,4
2017	2.088	196	9,4	119	5,7	84	4,0	1.836	87,9	9	0,4
2018	2.088	197	9,4	120	5,7	84	4,0	1.835	87,9	9	0,4
2019	2.088	197	9,4	120	5,7	84	4,0	1.876	89,8	9	0,4
2020	2.088	198	9,5	123	5,9	84	4,0	1.873	89,7	9	0,4

Anmerkung: Neue Flächenstruktur ab 2016 - siehe Seite 6

Quelle: Bayerisches Landesamt für Statistik und Berechnungen PV

3. Wohnen und Flächennutzung

3.4 Flächennutzung

Gemeinde Pfaffenhofen a. d. Glonn

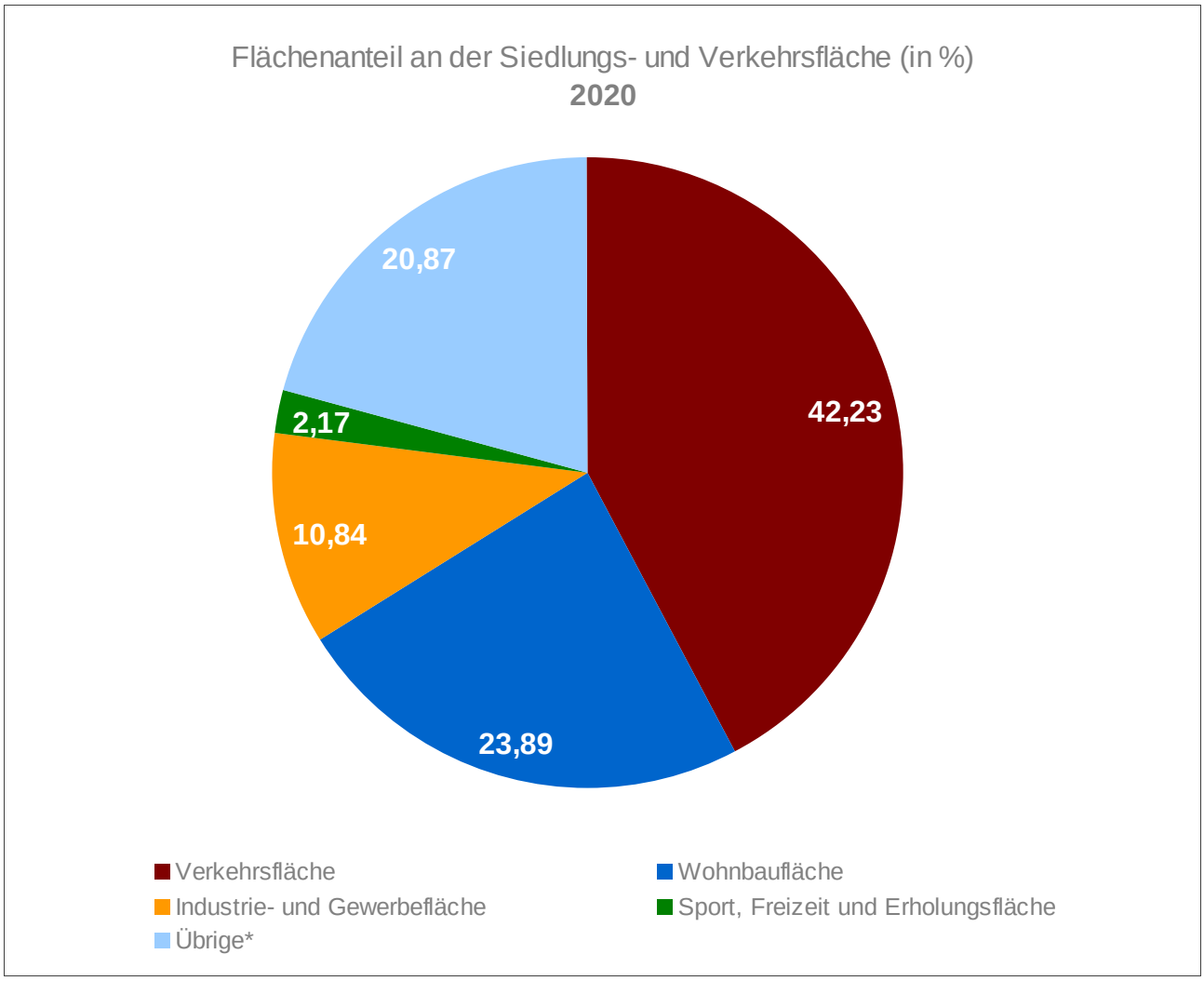

*Übrige = Halde, Fläche gemischter Nutzung, Fläche funktionaler Prägung, Friedhof

Anmerkung: Neue Flächenstruktur ab 2016 - siehe Seite 6

3. Wohnen und Flächennutzung

3.4 Flächennutzung in den Kommunen des Landkreises Dachau

Gemeinde Pfaffenhofen a. d. Glonn

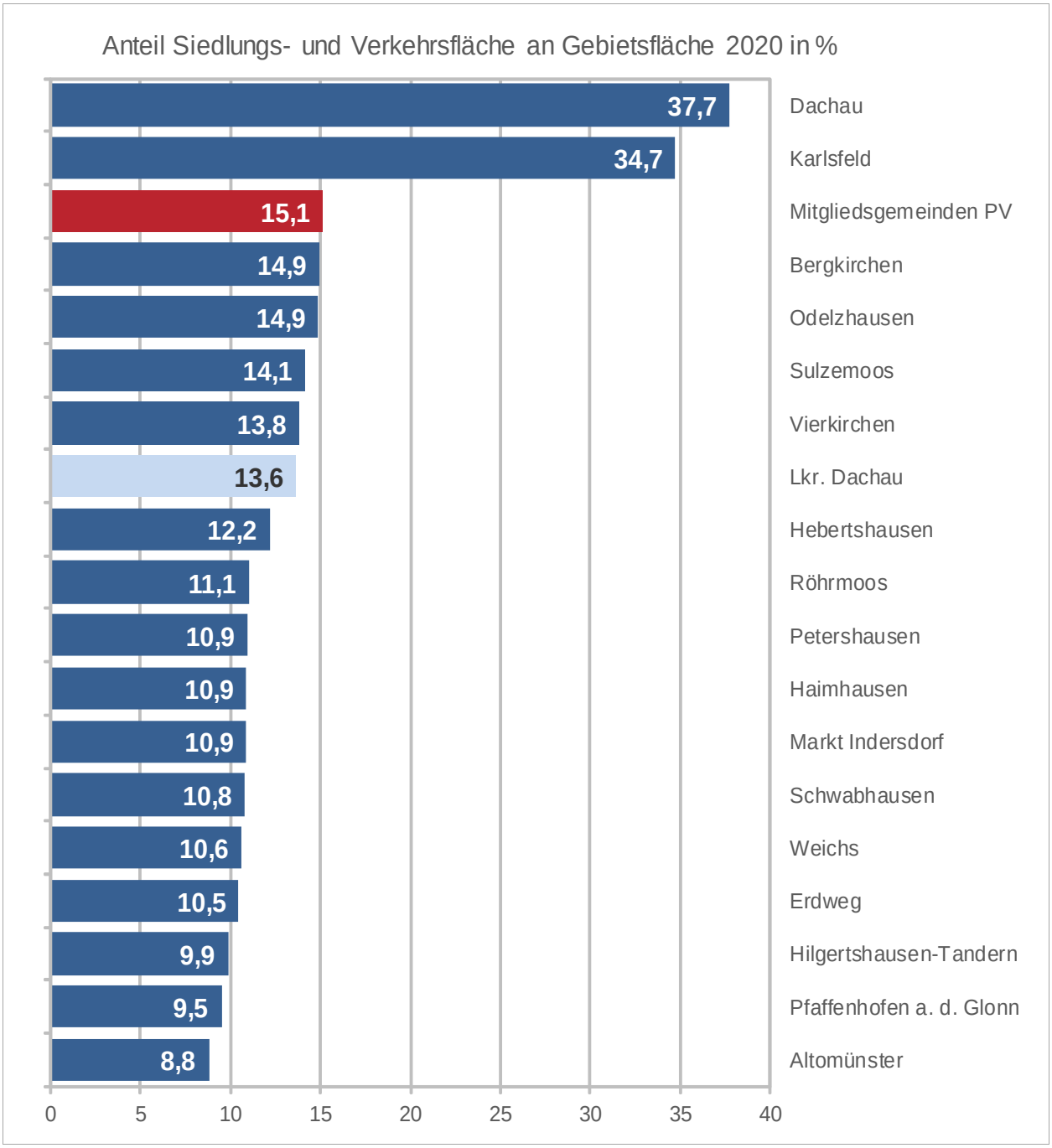

Quelle: Bayerisches Landesamt für Statistik und Berechnungen PV

3. Wohnen und Flächennutzung

3.4 Flächennutzung in den Kommunen des Landkreises Dachau

Gemeinde Pfaffenhofen a. d. Glonn

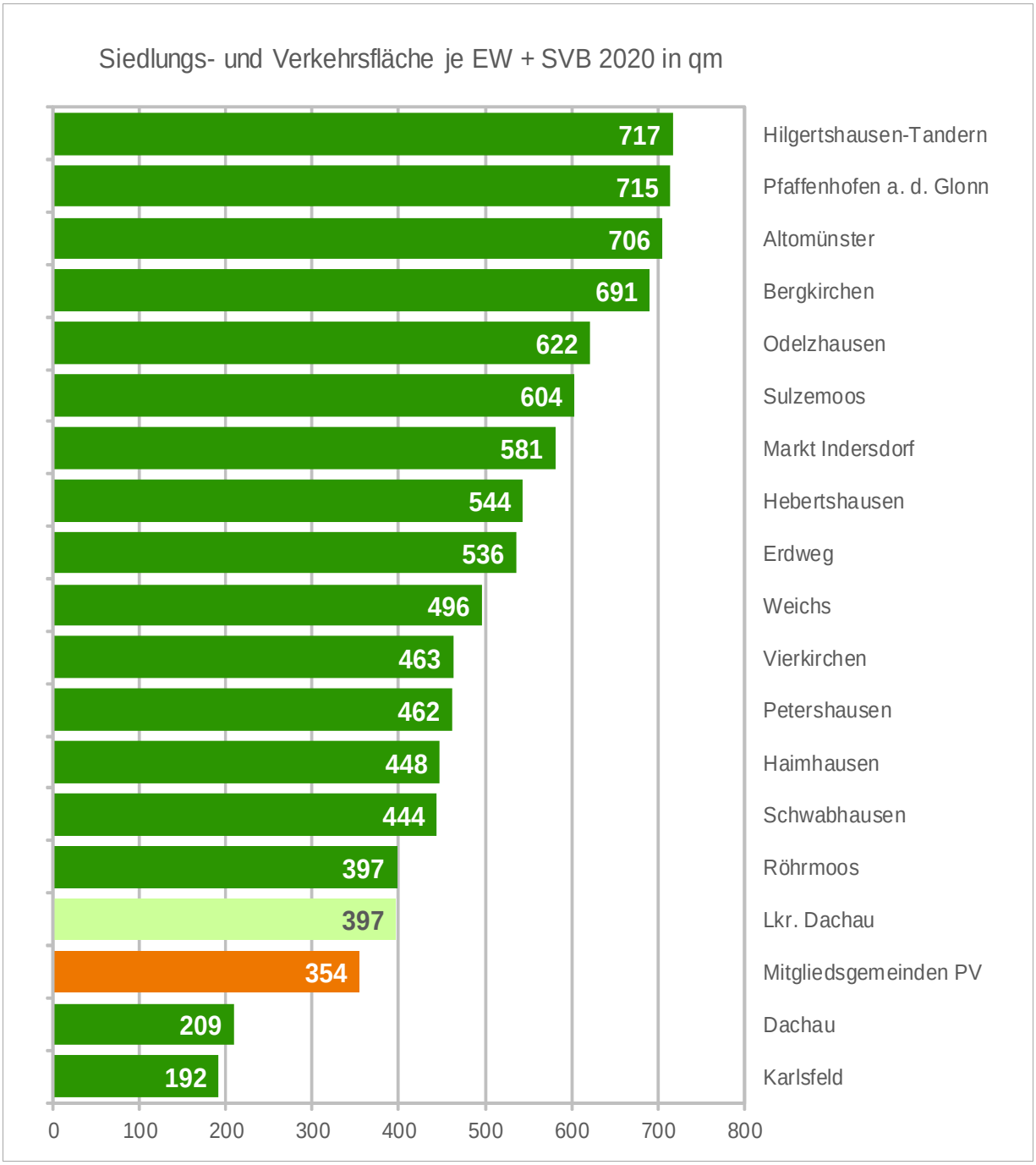

Quelle: Bayerisches Landesamt für Statistik und Berechnungen PV

3. Wohnen und Flächennutzung

3.5 Bodenpreisrichtwerte in den Kommunen des Landkreises Dachau

Gemeinde Pfaffenhofen a. d. Glonn

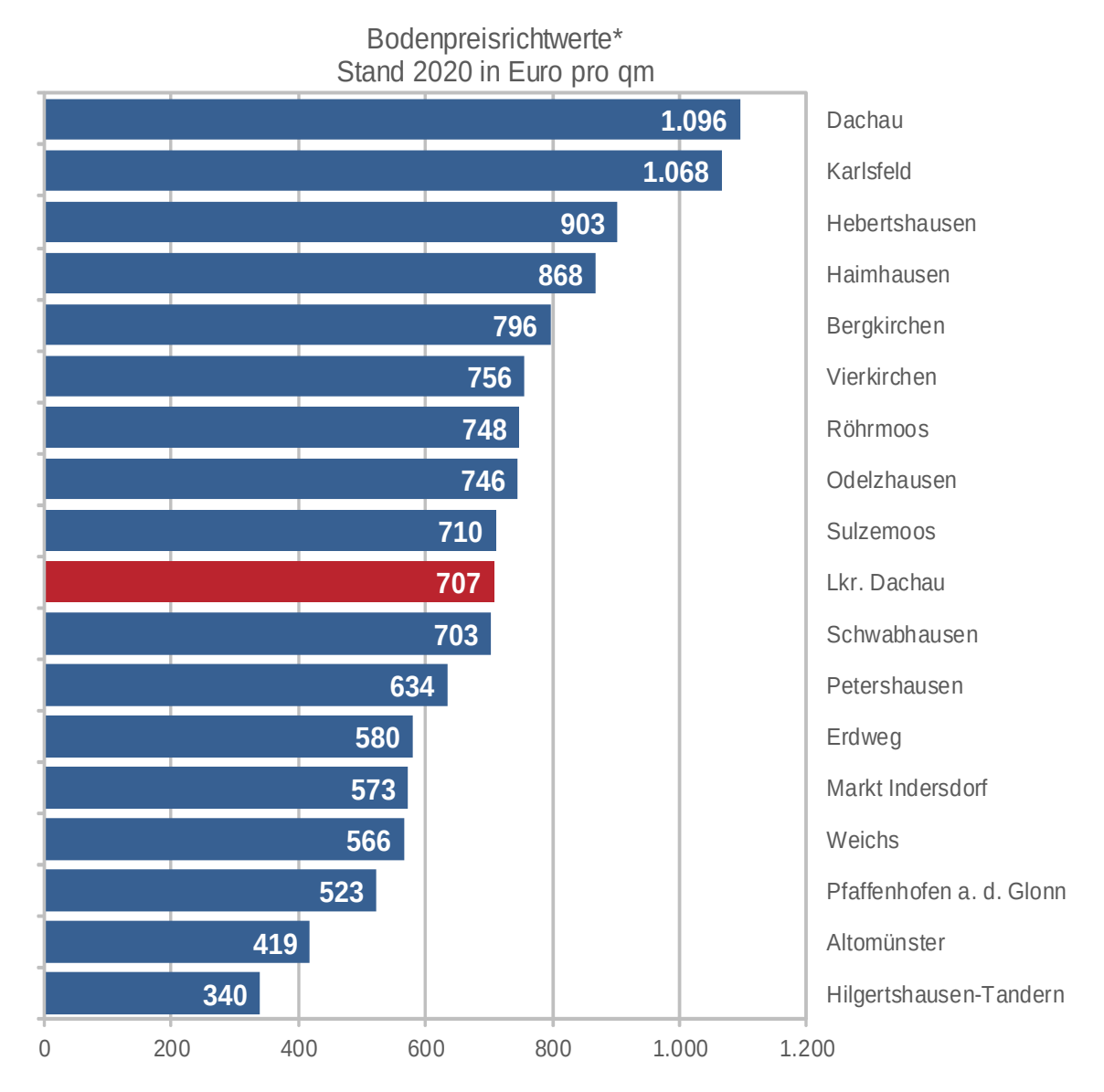

*** ungewichtete Durchschnitte**
Die Bodenpreisrichtwerte in einer Gemeinde weisen in den Ortsteilen z.T. erhebliche Preisspannen auf

 Quelle: Bodenpreisrichtwerte der Gutachterausschüsse der Landratsämter und Berechnungen PV

4. Arbeitsmarkt

4.1 Sozialversicherungspflichtig Beschäftigte am Arbeitsort nach Wirtschaftsbereichen

Gemeinde Pfaffenhofen a. d. Glonn

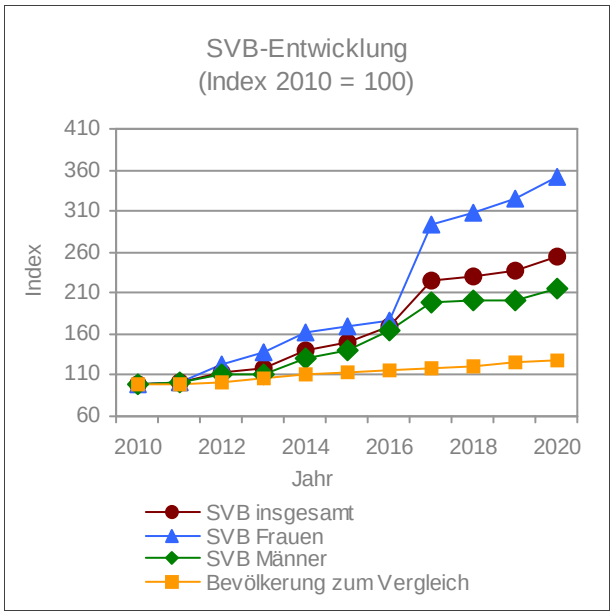

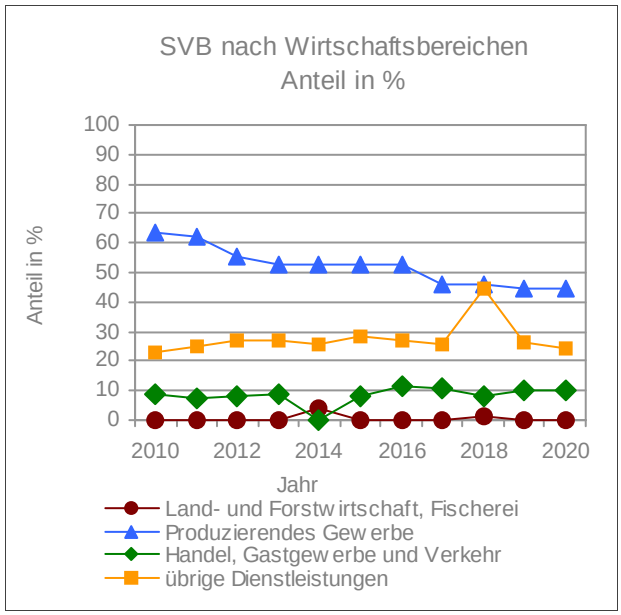

Jahr	Sozialversicherungspflichtig Beschäftigte (SVB) zum 30.06.					
	insgesamt	darunter weiblich	darunter Wirtschaftsbereiche			
			Land- und Forstwirtschaft, Fischerei	Produzierendes Gewerbe	Handel, Gastgewerbe und Verkehr	Übrige Dienstleistungen
2010	185	54		117	16	42
2011	187	55		116	14	47
2012	212	66		117	17	57
2013	219	74		115	19	59
2014	259	87	10	136		66
2015	276	91		145	22	79
2016	312	96		164	35	85
2017	419	159		193	46	107
2018	428	166	7	196	34	191
2019	437	175		195	44	116
2020	471	190		211	49	116

Anmerkung: z.T. Datenlücken - siehe Seite 7

4. Arbeitsmarkt

4.1 Sozialversicherungspflichtig Beschäftigte am Arbeitsort in den Kommunen des Landkreises Dachau

Gemeinde Pfaffenhofen a. d. Glonn

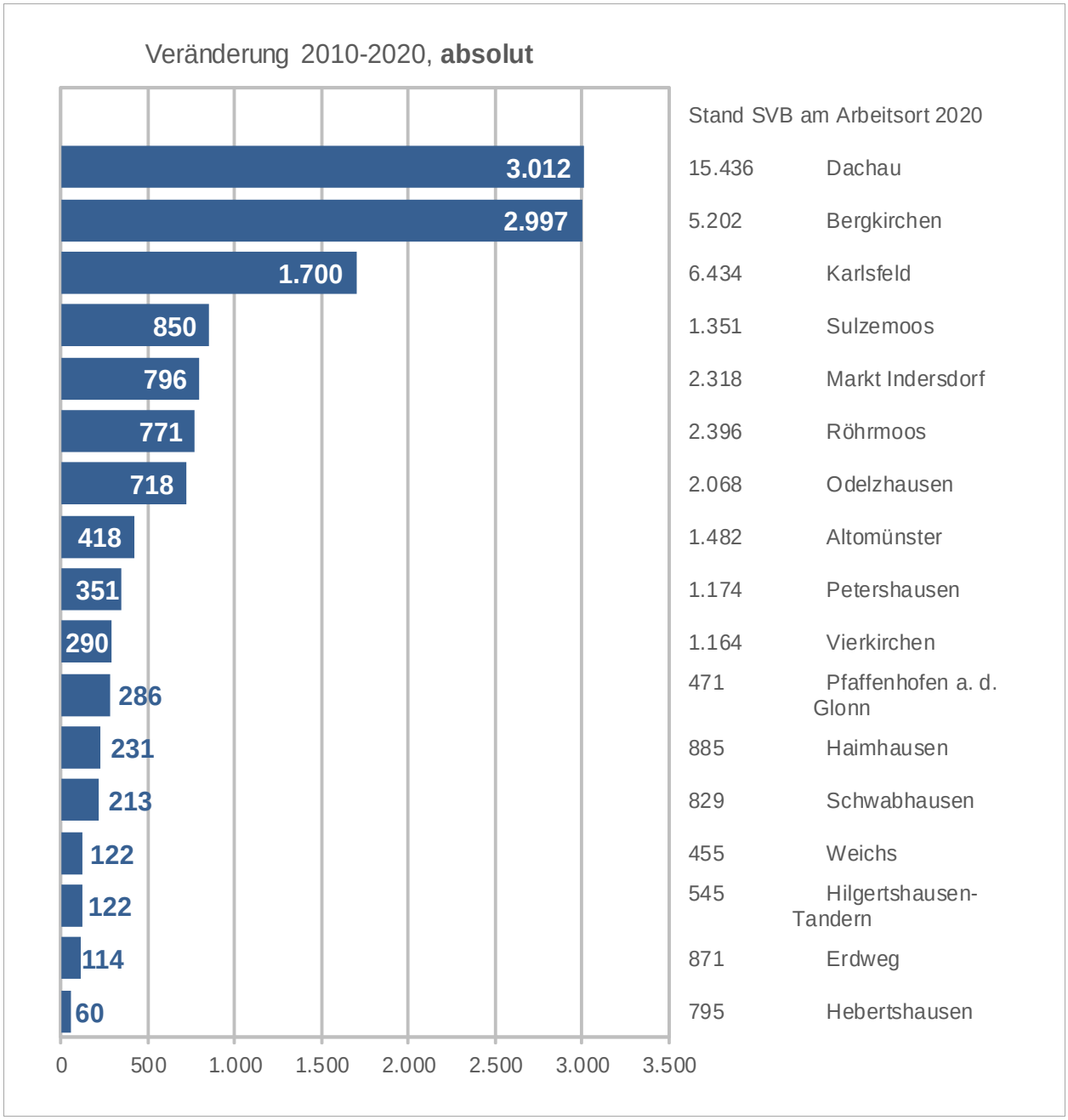

Quelle: Bayerisches Landesamt für Statistik und Berechnungen PV

4. Arbeitsmarkt

4.1 Sozialversicherungspflichtig Beschäftigte am Arbeitsort in den Kommunen des Landkreises Dachau

Gemeinde Pfaffenhofen a. d. Glonn

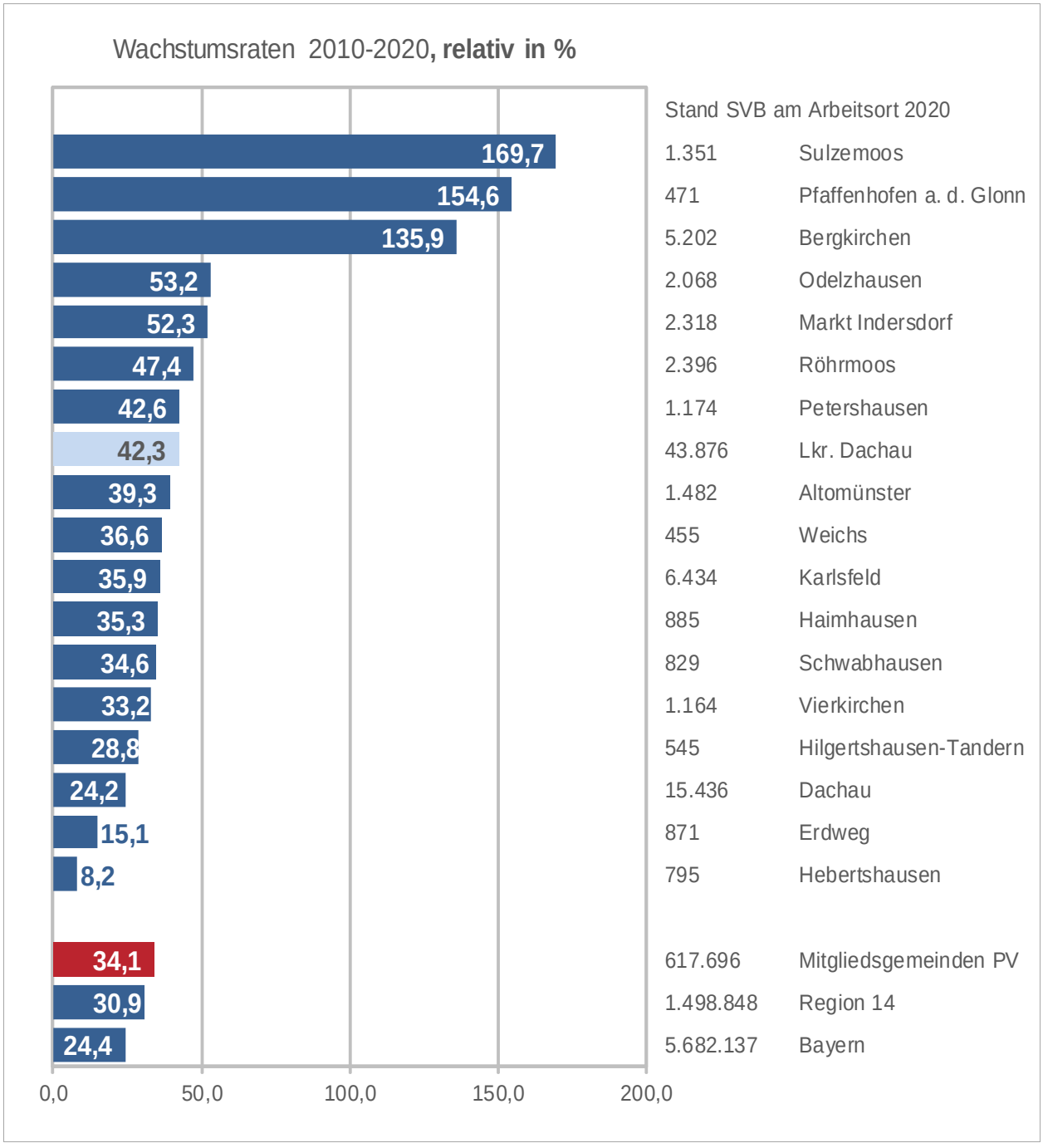

Quelle: Bayerisches Landesamt für Statistik und Berechnungen PV

4. Arbeitsmarkt

4.2 Arbeitsplatzdichte in den Kommunen des Landkreises Dachau

Gemeinde Pfaffenhofen a. d. Glonn

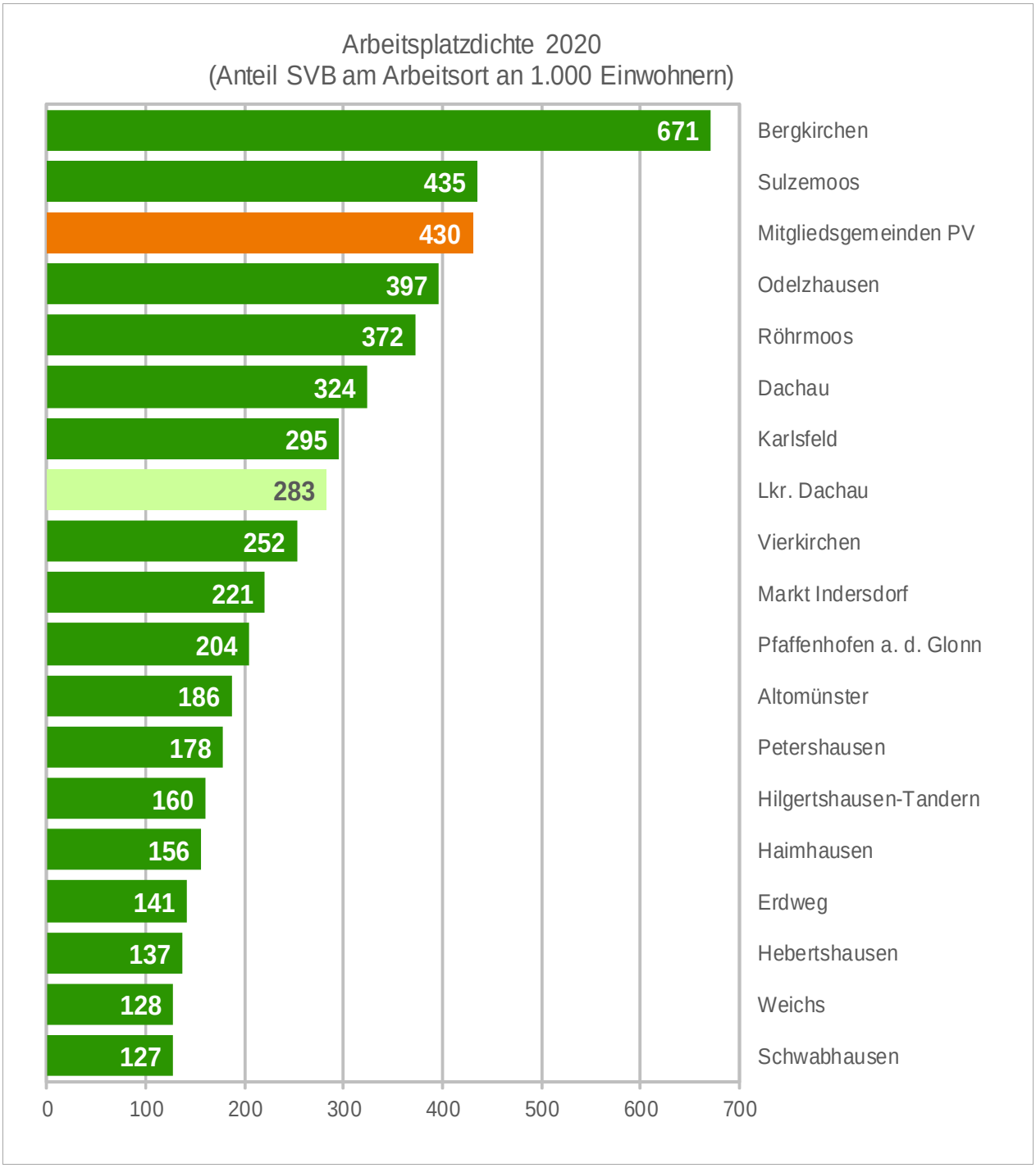

Quelle: Bayerisches Landesamt für Statistik und Berechnungen PV

4. Arbeitsmarkt

4.3 Arbeitslose - Gemeinde Pfaffenhofen a. d. Glonn

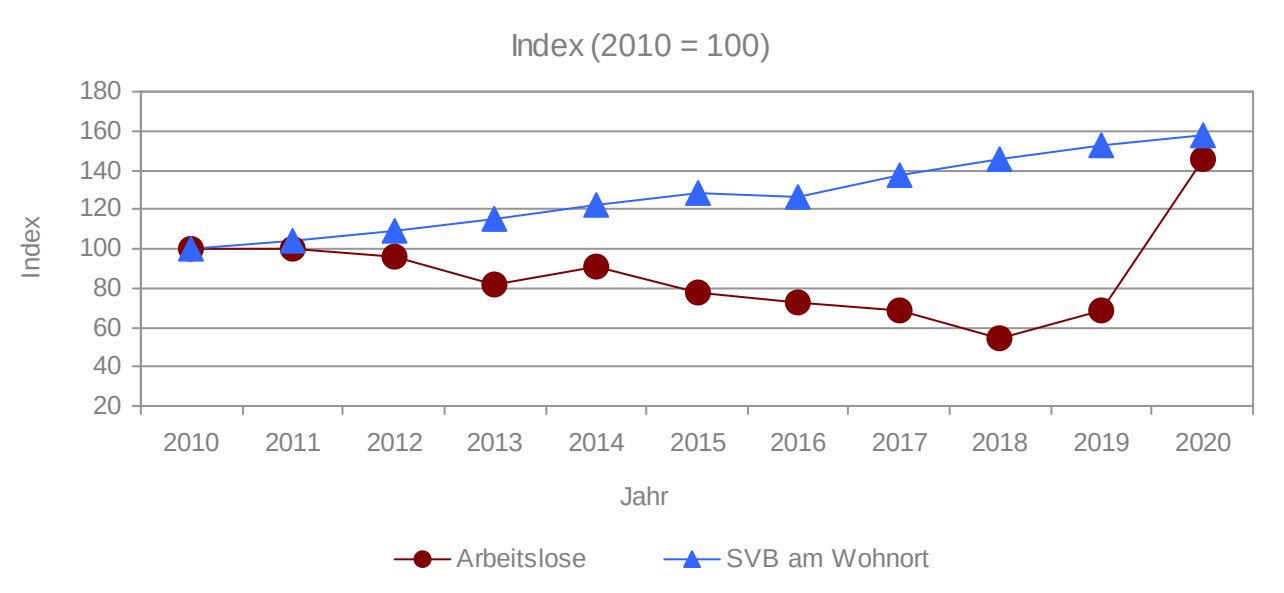

Jahr	Arbeitslose			SVB am Wohnort		Beschäftigtenquote	
	insgesamt	darunter Frauen	darunter Jugendliche unter 25 Jahre	insgesamt	darunter Frauen	SVB am Arbeitsort / Einwohner	SVB am Wohnort / Einwohner
2010	22	9	1	654	303	0,10	0,36
2011	22	11	4	678	310	0,10	0,38
2012	21	10	3	711	328	0,12	0,39
2013	18	9	0	753	339	0,11	0,39
2014	20	10	4	801	370	0,13	0,40
2015	17	8	2	840	385	0,14	0,41
2016	16	6	3	827	365	0,15	0,39
2017	15	5	3	902	413	0,20	0,43
2018	12	5	1	955	427	0,20	0,44
2019	15	7	1	998	446	0,19	0,44
2020	32	14	4	1.032	460	0,20	0,45

Quelle:Bundesagentur für Arbeit Nürnberg, Bayerisches Landesamt für Statistik und Berechnungen PV

4. Arbeitsmarkt

4.4 Sozialversicherungspflichtig beschäftigte Pendler

Gemeinde Pfaffenhofen a. d. Glonn

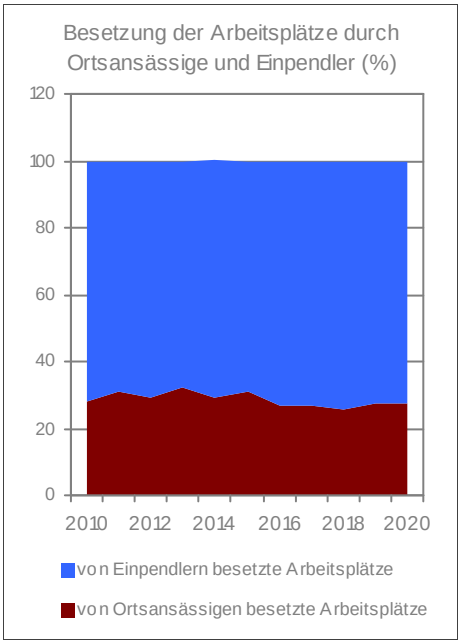

Jahr	Einpendler			Auspendler		
	ins-gesamt	darunter		ins-gesamt	darunter	
		aus dem Landkreis	aus Stadt München		in den Landkreis	nach Stadt München
2010	133	50		602	146	213
2011	129	52		620	137	222
2012	150	51		649	140	223
2013	148	42		682	139	250
2014	183	49	22	726	156	255
2015	190	58	20	755	167	267
2016	229	66	26	744	175	252
2017	307	92	37	790	181	270
2018	319	92	38	846	193	278
2019	318	93	39	879	194	287
2020	342	94	38	903	192	301

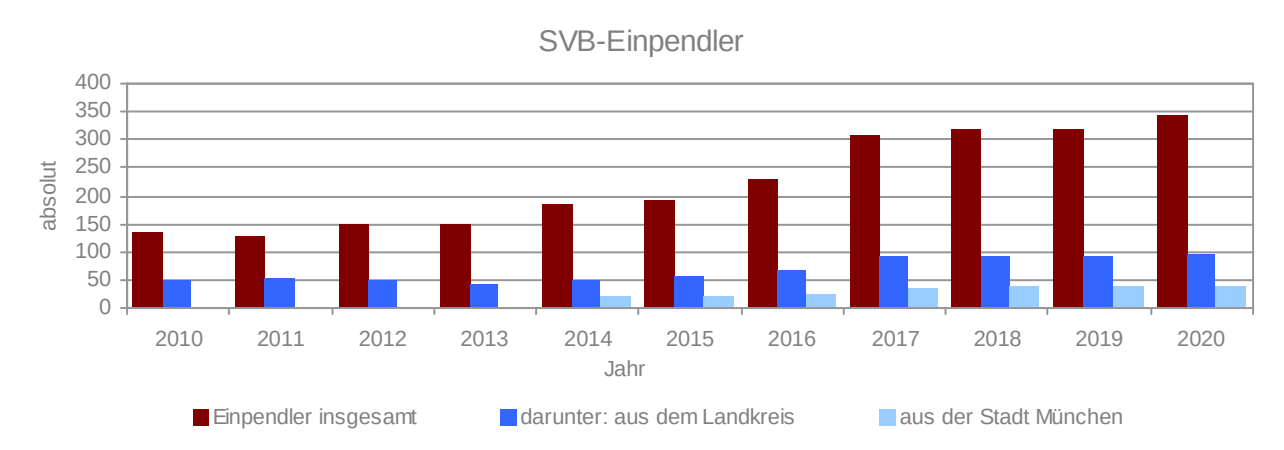

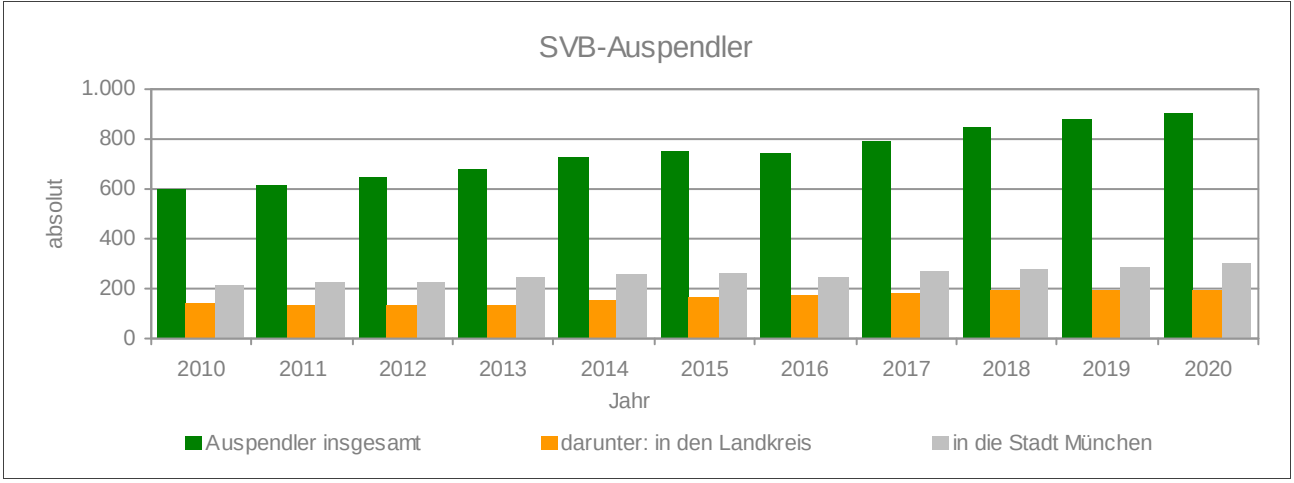

Quelle: Bundesagentur für Arbeit Nürnberg und Berechnungen PV

5. Öffentliche Haushalte

5.1 Gemeindesteuereinnahmen - Gemeinde Pfaffenhofen a. d. Glonn

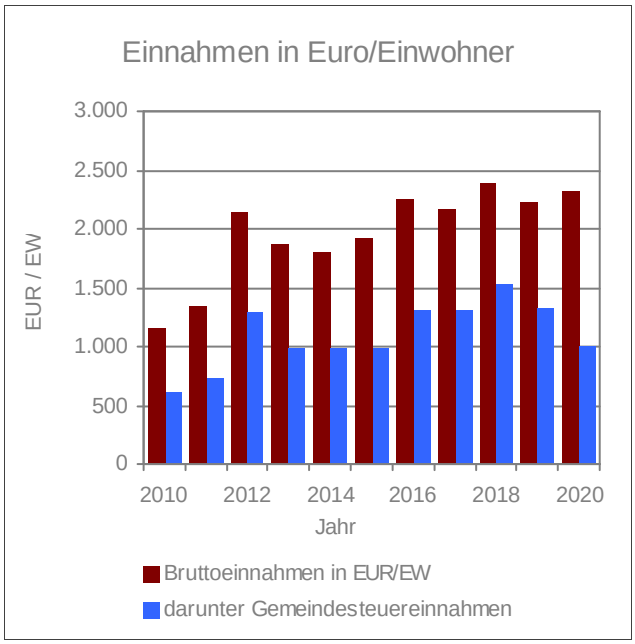

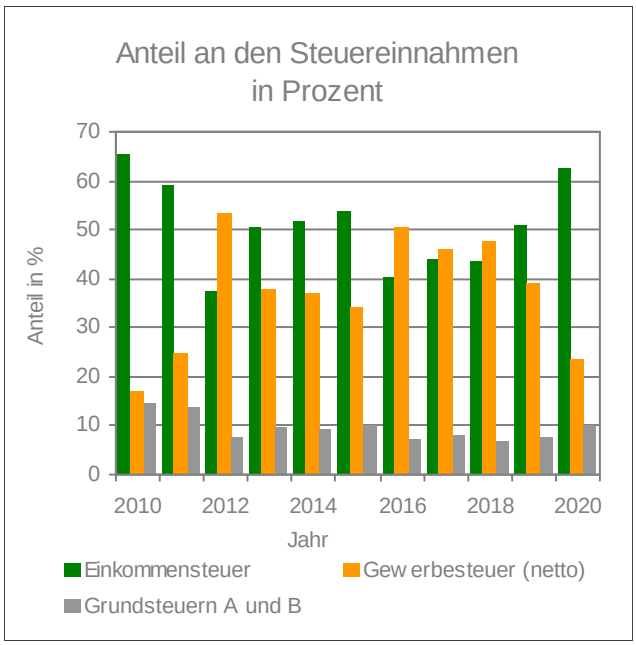

Jahr	**Bruttoeinnahmen im Verwaltungshaushalt**	**darunter Gemeindesteuereinnahmen aus den Hauptsteuerarten**							
		insgesamt		davon Einkommensteuer		Gewerbesteuer netto		Grundsteuern A und B	
	i. Tsd. €	i. Tsd. €	€/EW	€/EW	%	€/EW	%	€/EW	%
2010	2.072	1.104	611	400	65,4	105	17,2	90	14,8
2011	2.400	1.287	722	427	59,2	179	24,8	99	13,7
2012	3.904	2.352	1.290	483	37,5	688	53,4	100	7,7
2013	3.580	1.883	984	497	50,5	373	37,9	96	9,8
2014	3.590	1.980	991	512	51,7	368	37,1	93	9,4
2015	3.909	1.999	980	525	53,5	335	34,2	99	10,1
2016	4.718	2.733	1.303	526	40,4	657	50,4	98	7,5
2017	4.599	2.752	1.299	570	43,9	598	46,0	104	8,0
2018	5.169	3.306	1.531	665	43,4	729	47,6	104	6,8
2019	5.003	2.966	1.320	671	50,8	513	38,9	100	7,6
2020	5.358	2.299	997	624	62,6	235	23,6	100	10,0

5. Öffentliche Haushalte

5.1 Gemeindesteuereinnahmen in den Kommunen des Landkreises Dachau

Gemeinde Pfaffenhofen a. d. Glonn

Landkreis Gemeinden	Gemeindesteuereinnahmen 2020			
	€ pro EW	Veränd. gegen-über Vorjahr	darunter in % Eink.st.	Gew.st. (netto)
Bergkirchen	2.196	308	36,4	50,7
Vierkirchen	1.592	-210	48,6	39,7
Odelzhausen	1.533	0	46,5	39,7
Petershausen	1.376	66	56,3	32,5
Dachau	1.375	-99	55,3	30,5
Sulzemoos	1.366	-161	50,5	34,6
Markt Indersdorf	1.240	-7	58,1	29,0
Haimhausen	1.232	-38	64,8	24,2
Schwabhausen	1.227	10	64,3	25,1
Altomünster	1.185	50	56,7	32,0
Karlsfeld	1.181	-26	61,5	22,9
Hebertshausen	1.112	-4	70,3	16,8
Erdweg	1.102	45	65,6	22,7
Hilgertshausen-Tandern	1.062	-4	63,4	24,5
Röhrmoos	1.032	-3	72,4	13,0
Pfaffenhofen a. d. Glonn	997	-323	62,6	23,6
Weichs	963	-101	73,0	13,7
Landkreis Dachau: Durchschnitt der Gemeindesteuereinnahmen pro Landkreis-Einwohner	1.252	-36	59,5	31,4

5.2 Schulden der Gemeinde

Anmerkung: Daten für 2020 liegen bei Redaktionsschluss vom Bayerischen Landesamt für Statistik nicht vor.

Jahr	Schulden der Gemeinde in Tsd. Euro	Schulden der Gemeinde in Euro je EW
2009	463	255
2010	3.455	1.914
2011	4.467	2.505
2012	4.241	2.326
2013	4.019	2.101
2014	3.738	1.871
2015	3.492	1.712
2016	3.267	1.557
2017	3.040	1.435
2018	2.817	1.305
2019	3.527	1.570

Quelle: Bayerisches Landesamt für Statistik und Berechnungen PV

5. Öffentliche Haushalte

5.3 Einnahmen durch Grundsteuern A und B in den Kommunen des Landkreises Dachau

Gemeinde Pfaffenhofen a. d. Glonn

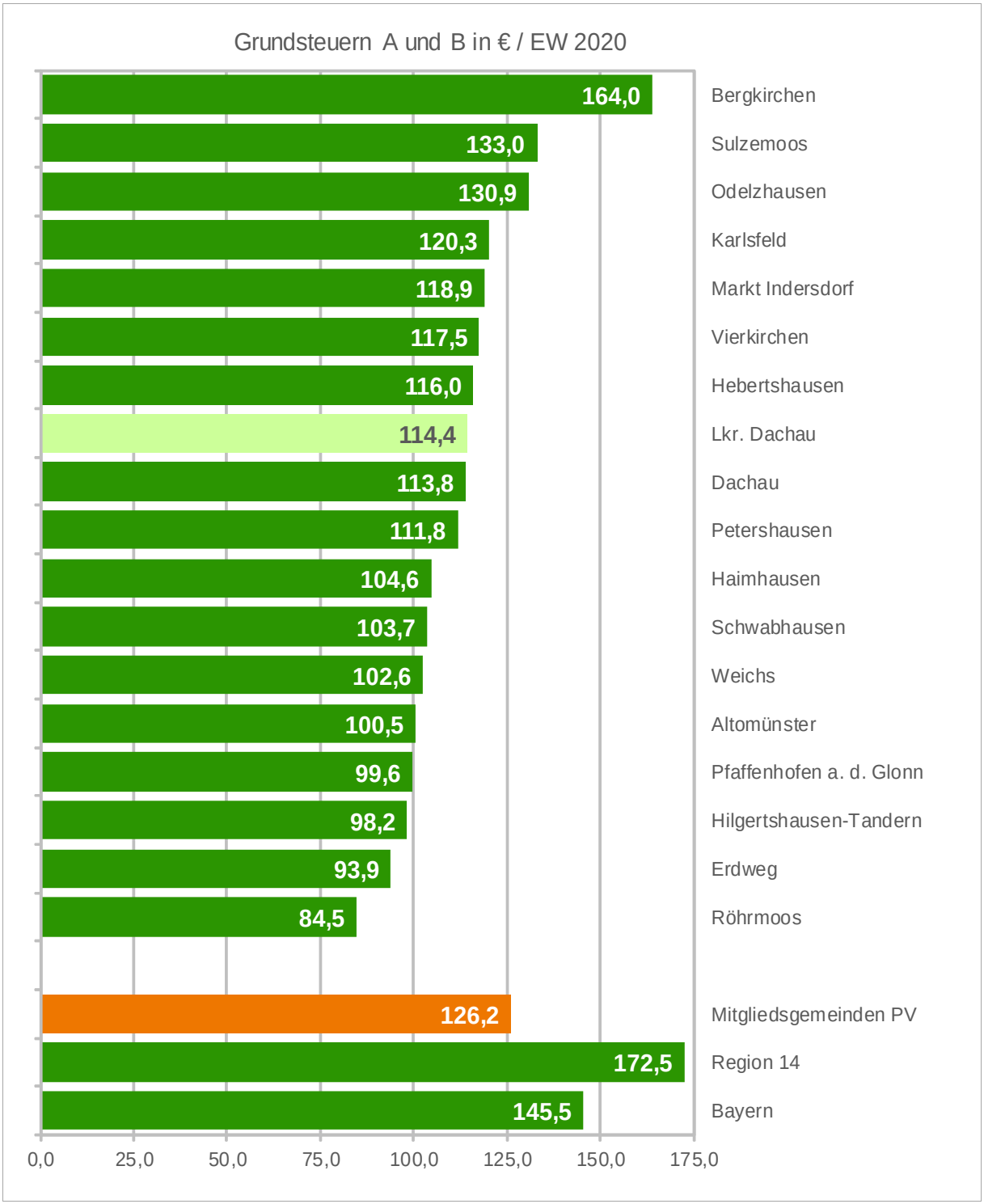

Quelle: Bayerisches Landesamt für Statistik und Berechnungen PV
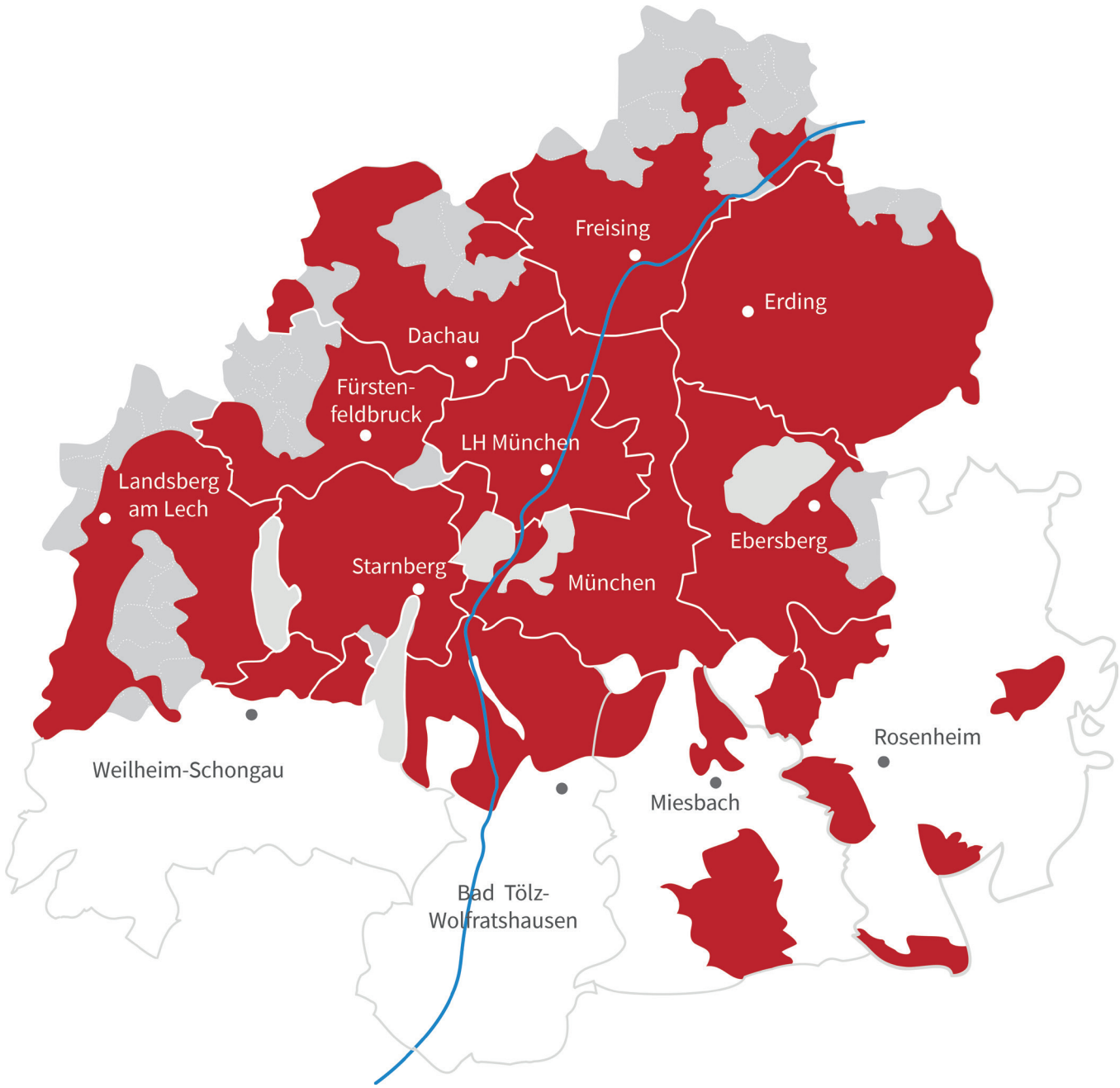
Mitglieder des Planungsverbands Äußerer Wirtschaftsraum München 2021