GEMEINDEDATEN

PV Planungsverband Äußerer Wirtschaftsraum München

Gemeinde Oberding
Landkreis Erding

Gemeindedaten
Ausführliche Datengrundlagen 2020

Impressum

Herausgeber

Planungsverband Äußerer Wirtschaftsraum München (PV)
v.i.S.d.P. Geschäftsführer Christian Breu
Arnulfstraße 60, 3. OG, 80335 München
Telefon +49 (0)89 53 98 02-0
Telefax +49 (0)89 53 28 389
pvm@pv-muenchen.de
www.pv-muenchen.de

Redaktion: Christian Breu, Brigitta Walter
Satz und Layout: Brigitta Walter
Statistische Auswertungen: Brigitta Walter

Kontakt: Brigitta Walter, Tel. +49 (0)89 53 98 02-13, Mail: b.walter@pv-muenchen.de

---

Quellen
Grundlage der Gemeindedaten sind die amtlichen Statistiken des Bayerischen Landesamtes für Statistik, der Bundesagentur für Arbeit Nürnberg und der Gutachterausschüsse der Landratsämter. Aufbereitung und Darstellung durch den Planungsverband Äußerer Wirtschaftsraum München (PV).

Titelbild: Gemeinde Sauerlach, Sonja Herpich

Hinweis
Alle Angaben wurden sorgfältig zusammengestellt; für die Richtigkeit kann jedoch keine Haftung übernommen werden.

In der vorliegenden Publikation werden für alle personenbezogenen Begriffe die Formen des grammatischen Geschlechts verwendet.

Der Planungsverband Äußerer Wirtschaftsraum München (PV) wurde 1950 als kommunaler Zweckverband gegründet. Er ist ein freiwilliger Zusammenschluss von rund 160 Städten, Märkten und Gemeinden, acht Landkreisen und der Landeshauptstadt München. Er engagiert sich für die kommunale Zusammenarbeit und eine zukunftsfähige Entwicklung des Wirtschaftsraums München. Für seine Mitglieder erledigt er vielfältige Planungsaufgaben und berät sie in allen Fragen der Ortsplanung.

November 2021

Download der Gemeindedaten

Die PDFs können Sie auf unserer Website downloaden unter:
www.pv-muenchen.de/gemeindedaten

Aktuelle Daten Online

Corona-Daten 2020/2021
www.pv-muenchen.de/daten/2020/2021

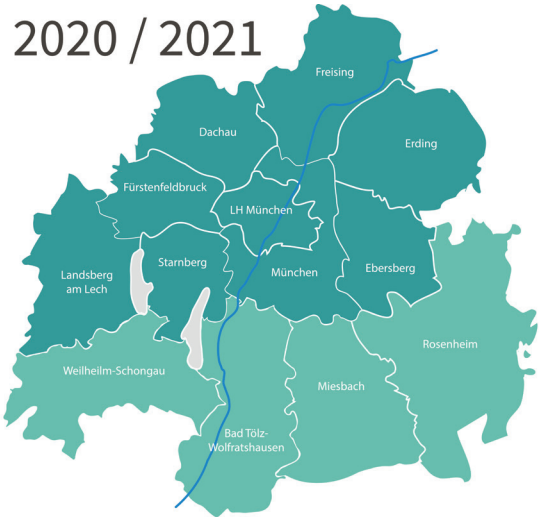

Weitere Publikationen des PV

Kreisdaten - Datengrundlagen 2019
www.pv-muenchen.de/kreisdaten

Regionsdaten - Datengrundlagen 2019
www.pv-muenchen.de/regionsdaten



Regionsdaten Beilage Daten Corona-Jahr 2020
www.pv-muenchen.de/regionsdaten/corona2020

Inhalt

Anmerkungen **6**

1. Vergleichsdaten für Landkreise mit PV-Mitgliedern **8**

2. Demografie **13**
2.1 Bevölkerungsentwicklung 13
2.2 Bevölkerungsbewegung 15
2.3 Bevölkerung nach Alter 16
2.4 Genehmigte Plätze und betreute Kinder in Kindertageseinrichtungen 18

3. Wohnen und Flächennutzung **19**
3.1 Wohngebäude, Wohnungen, Wohnungsfertigstellungen, Baugenehmigungen 19
3.2 Wohnflächenausstattung und Wohnungsbelegung 20
3.3 Index-Vergleich Wohnungsbestand, Einwohner und SVB am Arbeitsort 21
3.4 Flächennutzung 22
3.5 Bodenpreisrichtwerte für Wohnbauland 26

4. Arbeitsmarkt **27**
4.1 Sozialversicherungspflichtig Beschäftigte, auch nach Wirtschaftsbereichen 27
4.2 Arbeitsplatzdichte 30
4.3 Arbeitslose 31
4.4 Sozialversicherungspflichtig beschäftigte Pendler 32

5. Öffentliche Haushalte **33**
5.1 Gemeindesteuereinnahmen 33
5.2 Schulden der Gemeinde 34
5.3 Grundsteuern A und B 35

Anmerkungen

Grundlage der ausgewiesenen Indikatoren sind Daten aus externen, verlässlichen Quellen (vgl. „Quellen“ auf Seite Impressum), die regelmäßig fortgeschrieben werden, für alle Gebietseinheiten verfügbar sind und einen Zehn-Jahres-Zeitraum umfassen. Indikatoren zeichnen sich gegenüber reinen Grundlagendaten dadurch aus, dass sie als Verhältnis-, Bezugszahlen oder Indexwerte unterschiedliche Entwicklungen sowie die Gebietseinheiten vergleichbar machen.

Demografie

Abhängigenquote
Die Abgrenzung der Jahrgangsgruppen beim Altersaufbau der Bevölkerung wird von den diversen Herausgebern, je nach Verwendungszweck, unterschiedlich vorgenommen. International gebräuchlich bei einer Dreiteilung sind z.B. für den Block der „Erwerbsfähigen“ die Jahrgänge der 15- bis 64-Jährigen. Der PV hat eine sich eher auf Infrastruktur bzw. Demografie beziehende Einteilung vorgenommen: 18- bis 64-Jährige.

Bevölkerung
Bei den Bevölkerungszahlen handelt es sich um Einwohner mit alleinigem oder Hauptwohnsitz.

Bevölkerungsprognose
„Demographie-Spiegel für Bayern“, Berechnungen für Gemeinden mit weniger als 5.000 Einwohnern bis 2033 und für Gemeinden ab 5.000 Einwohnern bis 2039, Basisjahr 2019

Kindertageseinrichtungen
sind Einrichtungen, in denen Kinder ganztägig oder für einen Teil des Tages aufgenommen sowie pflegerisch und erzieherisch regelmäßig betreut werden, die über entsprechendes Personal verfügen und für die eine Betriebserlaubnis nach § 45 SGB VIII oder eine vergleichbare Genehmigung vorliegt.

Wohnen und Flächennutzung

Wohnen
Sofern nicht anders vermerkt, handelt es sich hierbei um Wohnungen in Wohn- und Nichtwohngebäuden.

Wohngebäude sind Gebäude, die mindestens zur Hälfte (gemessen an der Gesamtfläche) Wohnzwecken dienen. Ferien-, Sommer- und Wochenendhäuser mit einer Mindestgröße von 50 qm Wohnfläche zählen ebenfalls dazu.

Nichtwohngebäude sind Gebäude, die überwiegend für Nichtwohnzwecke bestimmt sind. Dazu zählen z.B. Anstaltsgebäude, Büro- und Verwaltungsgebäude, landwirtschaftliche und nicht-landwirtschaftliche Betriebsgebäude.

Bestandsdaten für Wohnungen/Wohngebäude/Wohnflächen wurden rückwirkend für 2011 und 2012 vom Bayerischen Landesamt für Statistik und Datenverarbeitung neu berechnet.

Wohnungsfertigstellungen und Wachstum der sozialversicherungspflichtig Beschäftigten
Sofern die Wohnungsfertigstellungen zeitweilig unterhalb der jährlichen Veränderung der sozialversicherungspflichtig Beschäftigten bleiben, ist dies ein erster Hinweis darauf, dass – rein quantitativ – zu wenige Wohnungen gebaut worden sind. Bei dieser Betrachtung wird davon ausgegangen, dass mit jedem neuen Arbeitsplatz (SVB) auch ein Haushalt verbunden ist, unabhängig von dessen Größe, und dass sich auf Gemeindeebene die Zahl der Arbeitsplätze und die der Haushalte (Wohnungen) annähernd ausgleichen sollten.

Flächennutzung
Von 1980 bis 2008 wurden die Flächendaten vom Bayerischen Landesamt für Statistik in 4-Jahres-Schritten erhoben, ab 2008 jährlich.

Ab 2011 stehen aktualisierte Daten auf der Grundlage des Amtlichen Liegenschaftskataster-Informationssystems (ALKIS) zur Verfügung. Im Rahmen der Umstellung wurde in Bayern der gesamte Flächendatenbestand neu erfasst. Der Vergleich der ALKIS-Daten ab 2011 mit den Daten der vorangegangenen Jahre ist erheblich eingeschränkt.

2016 hat nochmals eine bundesweite Umstellung des Nutzungsartenkatalogs stattgefunden. **Der Vergleich der ALKIS-Daten ab 2011 bzw. 2016 mit den Daten der vorangegangenen Jahre ist erheblich eingeschränkt, da z.T. neue Kategorien vom PV gebildet werden mussten.**

Siedlungs- und Verkehrsfläche:
bis 2015: Summe Gebäude- und Freifläche, Betriebsfläche (ohne Abbauland), Erholungsfläche, Verkehrsfläche

ab 2016: Verkehrsfläche und Siedlungsfläche ohne Nutzungsarten Bergbaubetrieb und Tagebau, Grube, Steinbruch.

Arbeitsmarkt

Arbeitsplatzdichte
Anteil sozialversicherungspflichtig Beschäftigter am Arbeitsort je 1.000 Einwohner

Sozialversicherungspflichtig Beschäftigte (SVB) am Arbeitsort meint am Arbeitsort wohnende sozialversicherungspflichtig Beschäftigte plus alle Einpendler; also die Anzahl der Arbeitsplätze vor Ort.

Im August 2014 hat die Bundesagentur für Arbeit eine Revision der Beschäftigungsstatistik durchgeführt, so dass der Vergleich mit früheren Jahren nur eingeschränkt möglich ist. Die Summe der SVB am Arbeitsort ist wegen nicht zurechenbarer Fälle bzw. aus Geheimhaltungsgründen (deshalb z.T. nicht ausgewiesen) ungleich der Summe der SVB nach Wirtschaftsbereichen.

Bis zum Stichtag 31.12.2008 wurden die Beschäftigten am Flughafen zur Stadt Freising gerechnet. Seitdem werden die Zahlen aufgeteilt auf Stadt Freising, Hallbergmoos und Oberding. Aus Datenschutzgründen darf jedoch keine räumliche Abgrenzung vorgenommen und an Dritte weitergegeben werden.

Sozialversicherungspflichtig Beschäftigte (SVB) am Wohnort bezeichnet alle Einwohner, die sozialversicherungspflichtig beschäftigt sind – entweder am Wohnort selbst oder außerhalb (Auspendler).

Sozialversicherungspflichtig beschäftigte Pendler sind alle sozialversicherungspflichtig Beschäftigten (SVB), die zum Arbeiten von einer Kommune in die andere pendeln und den öffentlichen Personennahverkehr (ÖPNV) nutzen und / oder sich per motorisiertem Individualverkehr (MIV), als Radfahrer und / oder Fußgänger bewegen.

Öffentliche Haushalte

Steuereinnahmen
Summe des Gemeindeanteils an der Einkommensteuer, Gewerbesteuer netto (= Gewerbesteuer brutto minus Gewerbesteuerumlage), Umsatzsteuerbeteiligung, Grundsteuern A und B. Die Summe der Je-Einwohner-Werte aus den Hauptsteuerarten liegt geringfügig unter denen der Einnahmen insgesamt, weil in letzteren auch Bagatellsteuern, wie z.B. die Hundesteuer, enthalten sind.

Schulden der Gemeinde
am Kreditmarkt und bei öffentlichen Haushalten (nicht enthalten sind darin die Eigenbetriebe der Gemeinde);
0 = Schuldenfreiheit

Grundsteuer A
Produkt aus Steuermessbetrag der land- und forstwirtschaftlichen Betriebe und Hebesatz für Grundsteuer A.

Grundsteuer B
Produkt aus Steuermessbetrag der nicht land- oder forstwirtschaftlich genutzten Grundstücke und Hebesatz für Grundsteuer B.

Mitgliedsgemeinden PV

In die Gemeindedaten haben wir eine neue Vergleichszahl eingefügt: **Mitgliedsgemeinden PV**. Damit ist der Durchschnitt bzw. die Summe aller Städte und Gemeinden gemeint, die im PV Mitglied sind – allerdings **ohne die Landeshauptstadt München**. Denn es kommt uns vor allem darauf an, die kreisangehörigen Mitgliedsgemeinden zu vergleichen. Angaben zu den Landkreisen und der LH München finden sich in den Übersichtstabellen auf den Seiten 8-12 sowie in den Kreisdaten unter www.pv-muenchen.de/kreisdaten/.

Abkürzungen

EW: Einwohner; SVB: sozialversicherungspflichtig Beschäftigte

1. Vergleichsdaten für Landkreise mit PV-Mitgliedern

Landkreise	Bevölkerung Bestand 2020 insg.	darunter weiblich	Ausländer abs.	Ausländer in % zu insg.	Veränderung insg. 2010-2020 abs.	%	Bevölkerungsbewegung je 1.000 EW im Durchschnitt der Jahre 2010-2020 Geburten	Sterbefälle	Zuzüge	Fortzüge	Geburtensaldo (Geburten-Sterbefälle) 2020	Wanderungssaldo (Zuzüge-Fortzüge) 2020
Dachau	155.117	77.658	25.487	16,4	16.570	12,0	9,6	8,9	79,8	69,6	35	251
Ebersberg	144.091	72.043	20.743	14,4	14.892	11,5	9,4	8,4	83,0	71,9	37	488
Erding	138.891	68.947	17.285	12,4	11.880	9,4	9,5	8,1	73,9	65,7	157	650
Freising	180.313	88.156	32.676	18,1	13.938	8,4	10,1	7,6	93,3	85,9	399	109
Fürstenfeldbruck	218.740	111.304	33.735	15,4	14.202	6,9	9,4	9,2	78,3	70,2	-66	-370
Landsberg am Lech	121.019	60.636	11.090	9,2	6.393	5,6	8,6	8,7	70,2	63,3	32	764
München	349.685	175.888	63.201	18,1	26.670	8,3	9,2	8,8	93,0	83,2	-176	-323
Starnberg	136.610	70.453	19.843	14,5	6.327	4,9	8,2	9,5	82,2	74,0	-255	319
Regionsumland	1.444.466	725.085	224.060	15,5	110.872	8,3	9,3	8,7	83,6	74,8	163	1.888
Landeshauptstadt München	1.488.202	762.297	391.820	26,3	135.016	10,0	11,6	7,7	78,9	71,7	5.283	-2.870
Region München	2.932.668	1.487.382	615.880	21,0	245.888	9,2	10,5	8,2	81,2	73,2	5.446	-982
Bad Tölz-Wolfratshausen	128.212	64.902	16.718	13,0	6.411	5,3	9,1	9,9	75,1	67,2	-68	482
Miesbach	100.183	51.189	12.650	12,6	4.542	4,7	8,6	10,6	82,0	73,6	-245	489
Rosenheim	261.721	132.207	26.919	10,3	11.949	4,8	8,8	10,2	77,7	69,4	-638	1.277
Weilheim-Schongau	136.134	68.616	13.132	9,6	5.212	4,0	8,9	10,1	65,7	59,2	-132	930

Quelle: Bayerisches Landesamt für Statistik und Berechnungen PV

1. Vergleichsdaten für Landkreise mit PV-Mitgliedern

Landkreise	Fluktuation (Zuzüge + Fortzüge in % der Bevölkerung)		Einwohner in Altersgruppen											
			bis 17 Jahre				18 bis 64 Jahre				65 und mehr Jahre			
	2020	im Durchschnitt der Jahre 2010-2020	2010 abs.	2010 in % zu insg.	2020 abs.	2020 in % zu insg.	2010 abs.	2010 in % zu insg.	2020 abs.	2020 in % zu insg.	2010 abs.	2010 in % zu insg.	2020 abs.	2020 in % zu insg.
Dachau	14,6	14,9	25.681	18,5	27.645	17,8	88.623	64,0	98.264	63,3	24.243	17,5	29.208	18,8
Ebersberg	14,7	15,5	25.058	19,4	26.857	18,6	80.091	62,0	90.063	62,5	24.050	18,6	27.171	18,9
Erding	14,6	14,0	25.111	19,8	24.922	17,9	82.070	64,6	89.907	64,7	19.830	15,6	24.062	17,3
Freising	17,3	17,9	31.108	18,7	31.609	17,5	109.864	66,0	119.465	66,3	25.403	15,3	29.239	16,2
Fürstenfeldbruck	14,9	14,9	36.170	17,7	38.680	17,7	126.074	61,6	132.285	60,5	42.294	20,7	47.775	21,8
Landsberg am Lech	13,1	13,3	22.351	19,5	21.360	17,7	71.576	62,4	74.971	61,9	20.699	18,1	24.688	20,4
München	16,9	17,6	58.243	18,0	63.766	18,2	199.199	61,7	213.685	61,1	65.573	20,3	72.234	20,7
Starnberg	14,8	15,6	23.507	18,0	24.347	17,8	77.619	59,6	80.465	58,9	29.157	22,4	31.798	23,3
Regionsumland	15,4	15,8	247.229	18,5	259.186	17,9	835.116	62,6	899.105	62,2	251.249	18,8	286.175	19,8
Landeshauptstadt München	12,8	15,1	200.689	14,8	238.131	16,0	912.622	67,4	990.295	66,5	239.875	17,7	259.776	17,5
Region München	14,1	15,4	447.918	16,7	497.317	17,0	1.747.738	65,0	1.889.400	64,4	491.124	18,3	545.951	18,6
Bad Tölz-Wolfratshausen	13,7	14,2	21.835	17,9	22.178	17,3	74.820	61,4	78.258	61,0	25.146	20,6	27.776	21,7
Miesbach	14,4	15,6	16.298	17,0	16.621	16,6	58.287	60,9	60.827	60,7	21.056	22,0	22.735	22,7
Rosenheim	13,4	14,7	45.735	18,3	44.748	17,1	155.303	62,2	159.943	61,1	48.734	19,5	57.030	21,8
Weilheim-Schongau	12,0	12,5	24.322	18,6	23.733	17,4	80.240	61,3	82.258	60,4	26.360	20,1	30.143	22,1

Quelle: Bayerisches Landesamt für Statistik und Berechnungen PV

1. Vergleichsdaten für Landkreise mit PV-Mitgliedern

Landkreise	Sozialversicherungspflichtig Beschäftigte am Arbeitsort				Arbeitsplatz-dichte (Anteil SVB am Arbeitsort an 1.000 EW)	Pendler-saldo (Einpendler-Auspendler)	Arbeitslosen-quote für alle zivilen Erwerbspersonen
	Bestand 2020		Veränderung insg. 2010-2020				
	insg.	darunter weiblich	abs.	%	2020	2020	2020
Dachau	43.876	20.409	13.051	42,3	282,9	-26.539	2,7
Ebersberg	41.635	18.910	10.026	31,7	288,9	-21.305	2,4
Erding	46.257	22.228	16.779	56,9	333,0	-17.671	2,5
Freising	83.762	36.510	9.448	12,7	464,5	-1.435	2,8
Fürstenfeldbruck	52.740	25.078	12.542	31,2	241,1	-39.262	3,3
Landsberg am Lech	39.765	18.720	10.255	34,8	328,6	-8.830	3,0
München	239.983	96.361	64.415	36,7	686,3	93.846	3,1
Starnberg	52.925	24.264	13.783	35,2	387,4	2.551	3,3
Regionsumland	600.943	262.480	150.299	33,4	416,0	-18.645	2,9
Landeshauptstadt München	897.905	428.336	203.446	29,3	603,3	229.914	4,8
Region München	1.498.848	690.816	353.745	30,9	511,1	211.269	3,9
Bad Tölz-Wolfratshausen	38.239	18.250	6.736	21,4	298,2	-14.120	2,8
Miesbach	36.498	18.116	7.920	27,7	364,3	-3.736	2,9
Rosenheim	86.189	41.871	20.338	30,9	329,3	-18.621	3,0
Weilheim-Schongau	50.285	23.677	10.138	25,3	369,4	-5.537	2,9

Quelle: Bayerisches Landesamt für Statistik, Arbeitsagentur Nürnberg und Berechnungen PV

1. Vergleichsdaten für Landkreise mit PV-Mitgliedern

Landkreise	Gemeindesteuereinnahmen 2020 insg. (€/EW)	Anteil in % Gewerbesteuer netto	Anteil in % Einkommensteuer	im Durchschnitt der Jahre 2010-2020 (€/EW)	Kfz-Bestand/1.000 EW Kfz insg. 2020	darunter Pkw 2020	Flächennutzung Siedlungs- und Verkehrsfläche Anteil an Gemeindegebietsfläche (%) 2010	2020	je EW und SVB (qm) 2010	2020
Dachau	1.252	31,4	59,5	1.076	760	596	12,7	13,6	433	397
Ebersberg	1.460	37,7	53,0	1.150	736	589	10,6	12,7	361	375
Erding	1.183	30,4	60,1	1.187	844	642	10,7	12,7	597	599
Freising	1.312	36,0	54,9	1.284	776	605	12,0	14,0	398	423
Fürstenfeldbruck	1.257	31,2	60,4	1.102	687	562	17,6	18,9	312	303
Landsberg am Lech	1.277	37,9	53,3	1.107	874	675	9,9	11,3	553	566
München	3.163	69,7	26,2	2.557	836	699	19,0	20,8	254	234
Starnberg	1.558	36,8	53,4	1.444	777	639	13,5	15,0	389	385
Regionsumland	1.768	49,7	43,4	1.521	786	631	12,9	14,6	375	369
Landeshauptstadt München	2.357	46,3	34,6	1.449	576	497	75,3	75,1	114	98
Region München	2.067	47,7	38,3	2.261	680	563	16,4	18,0	236	223
Bad Tölz-Wolfratshausen	1.237	36,0	54,3	1.010	806	626	5,8	6,8	420	451
Miesbach	1.481	43,9	45,5	1.178	844	658	6,2	7,7	434	486
Rosenheim	1.198	38,7	51,1	981	844	646	9,7	11,4	443	470
Weilheim-Schongau	1.188	34,8	53,9	1.067	852	652	8,6	9,5	484	493

Quelle: Bayerisches Landesamt für Statistik, Kraftfahrbundesamt und Berechnungen PV

1. Vergleichsdaten für Landkreise mit PV-Mitgliedern

Landkreise	Wohnungs-bestand	Wohnungsfertigstellungen absolut	Wohnungsfertigstellungen je 1.000 Einwohner		Anteil (in %) Wohnungen in Wohngebäuden mit 1 Wohnung		2 Wohnungen		3 und mehr Wohnungen		Wohnfläche/EW		Wohnungs-belegung EW/Wohnung	
	2020	2020	2020	im Durch-schnitt der Jahre 2010-2020	2010	2020	2010	2020	2010	2020	2010	2020	2010	2020
Dachau	70.149	687	4,4	5,0	34,6	35,7	22,5	19,2	42,9	45,1	40,4	44,0	2,4	2,3
Ebersberg	63.043	525	3,6	4,1	39,9	40,6	19,8	16,0	40,3	43,4	41,4	44,5	2,4	2,4
Erding	61.387	607	4,4	4,7	42,9	40,6	24,9	21,5	32,2	37,9	41,6	46,7	2,6	2,3
Freising	84.224	844	4,7	4,7	37,5	33,9	20,4	18,1	42,1	48,0	40,6	45,0	2,4	2,2
Fürstenfeldbruck	103.275	823	3,8	3,6	35,5	36,9	14,8	12,3	49,7	50,8	42,5	44,6	2,2	2,2
Landsberg am Lech	55.916	617	5,1	3,9	45,6	47,0	25,0	20,8	29,5	32,2	43,0	49,2	2,4	2,3
München	164.875	1.422	4,1	3,9	30,1	32,7	13,0	9,9	56,9	57,4	41,9	45,3	2,2	2,2
Starnberg	66.850	543	4,0	3,3	36,1	38,8	20,3	16,3	43,6	44,9	44,8	51,1	2,2	2,1
Regionsumland	669.719	6.068	4,2	4,1	36,2	37,1	18,5	15,4	45,3	47,5	42,0	45,9	2,3	2,2
Landeshauptstadt München	813.850	7.482	5,0	4,5	8,6	9,0	3,9	3,0	87,5	88,0	37,3	38,6	1,8	1,9
Region München	1.483.569	13.550	4,6	4,3	20,6	21,6	10,3	8,6	69,1	69,8	39,6	42,2	2,0	2,0
Bad Tölz-Wolfratshausen	62.386	493	3,8	4,2	30,2	31,1	22,6	18,5	47,2	50,4	42,2	46,0	2,3	2,2
Miesbach	51.429	373	3,7	3,6	28,6	32,4	23,1	19,4	48,3	48,3	43,8	49,3	2,2	2,1
Rosenheim	123.752	565	2,2	3,9	37,0	38,1	26,2	21,5	36,8	40,4	42,0	47,9	2,5	2,2
Weilheim-Schongau	65.512	722	5,3	3,8	37,8	39,5	25,5	21,8	36,6	38,7	43,9	47,9	2,2	2,2

Quelle: Bayerisches Landesamt für Statistik und Berechnungen PV

2. Demografie

2.1 Bevölkerungsentwicklung - Gemeinde Oberding

Jahr	Bevölkerung zum 31.12. Stand und Prognose 2033 / 2039 insgesamt	darunter weiblich	Veränderung gegenüber Vorjahr insgesamt	darunter weiblich
2010	5.384	2.624	26	19
2011	5.492	2.738	108	114
2012	5.695	2.805	203	67
2013	5.838	2.871	143	66
2014	5.975	2.927	137	56
2015	6.151	3.011	176	84
2016	6.187	3.034	36	23
2017	6.325	3.062	138	28
2018	6.505	3.102	180	40
2019	6.392	3.095	-113	-7
2020	6.455	3.085	63	-10

2039	7.000	Bevölkerungsprognose

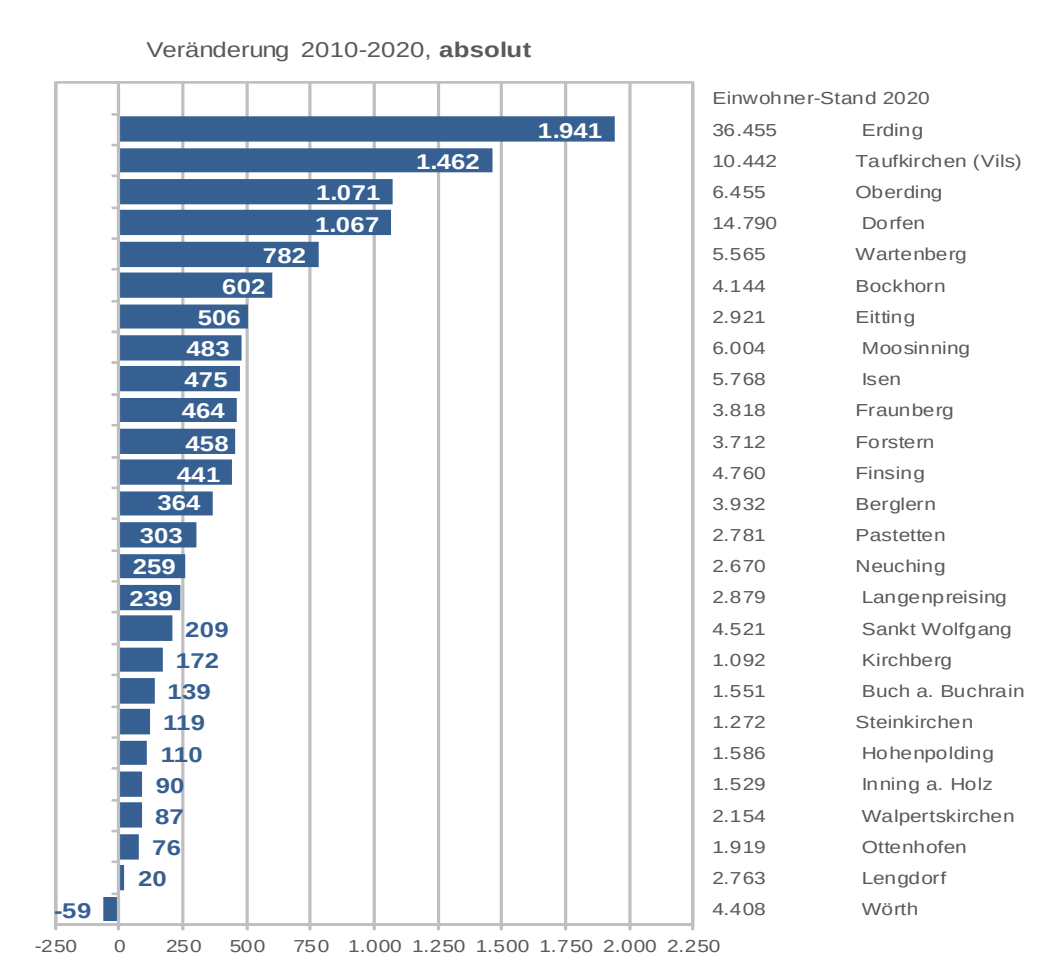

Quelle: Bayerisches Landesamt für Statistik und Berechnungen PV

2. Demografie

2.1 Bevölkerungsentwicklung - Gemeinde Oberding

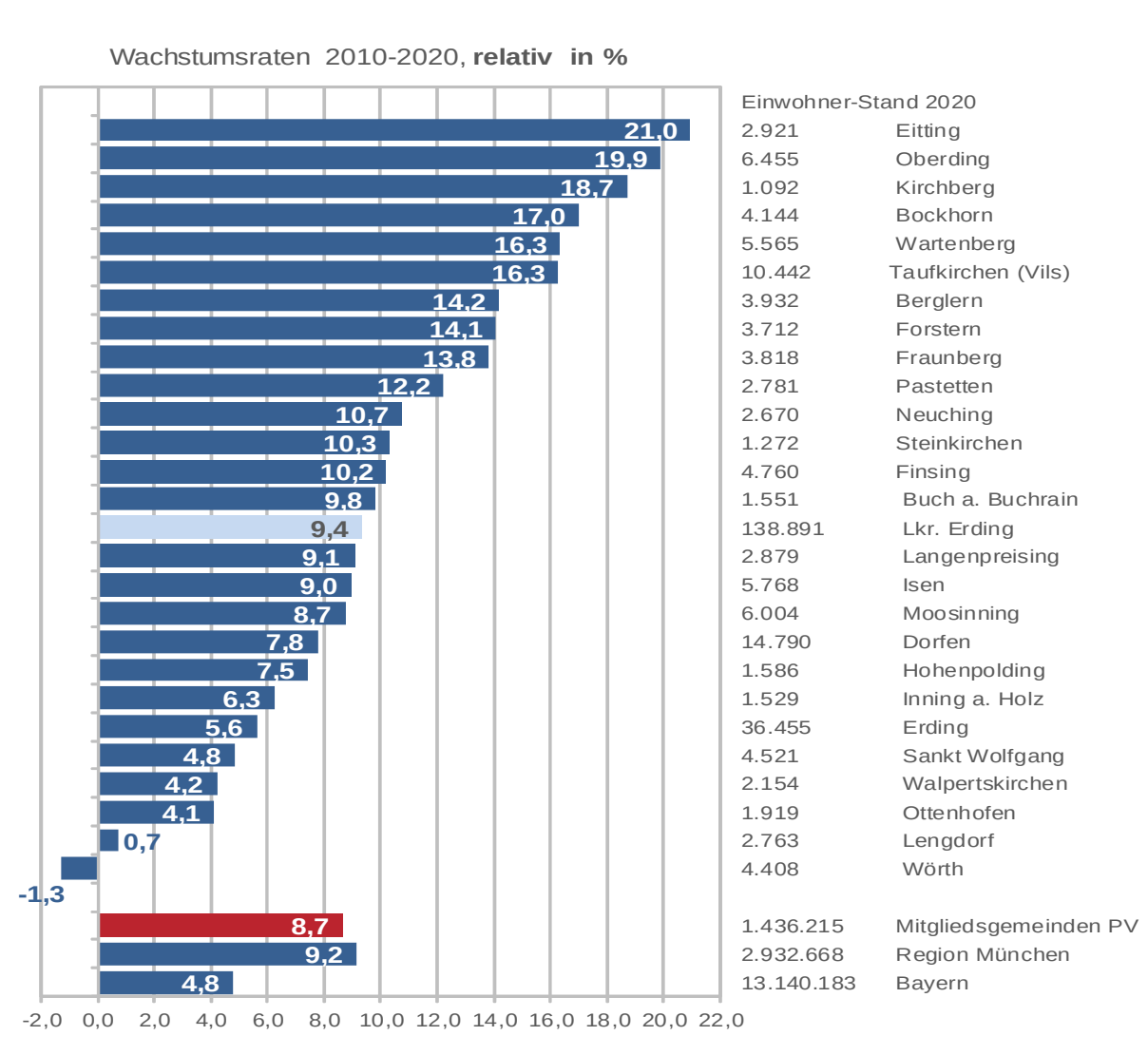

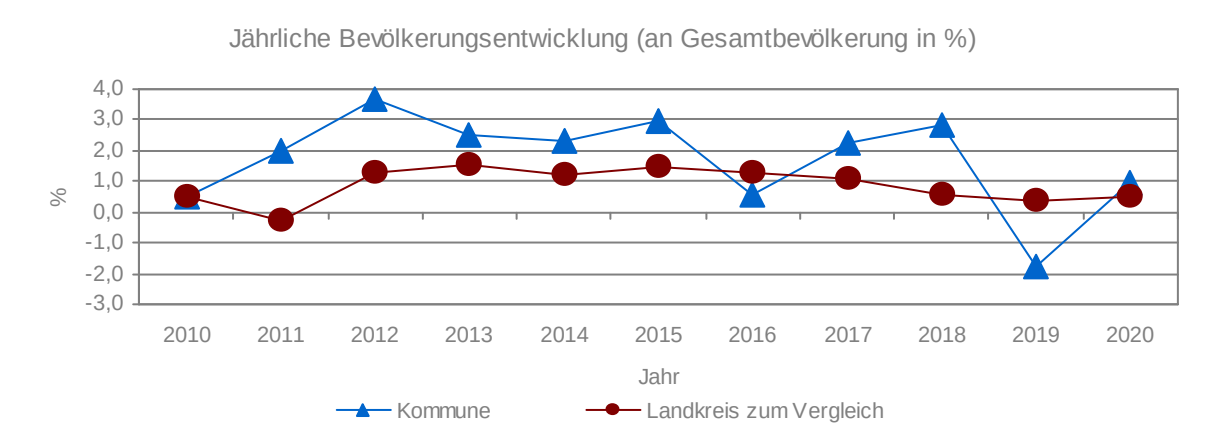

Quelle: Bayerisches Landesamt für Statistik und Berechnungen PV

2. Demografie

2.2 Bevölkerungsbewegung - Gemeinde Oberding

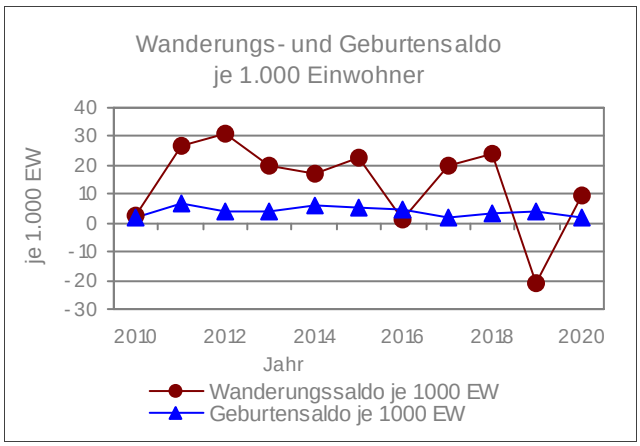

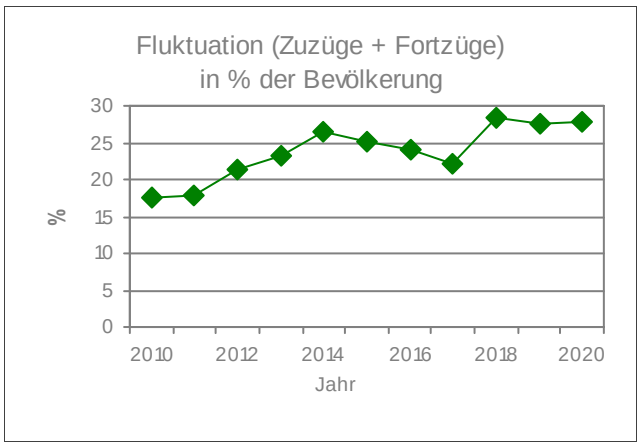

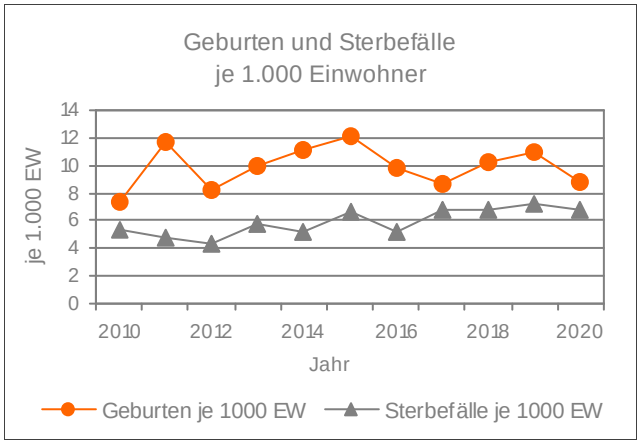

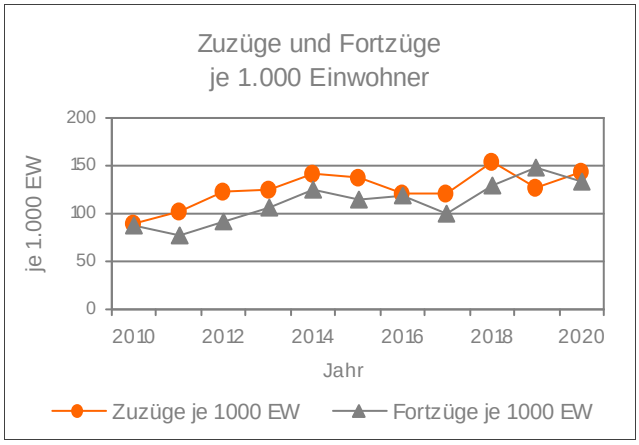

Jahr	Natürliche Bevölkerungsbewegung			Wanderungen			Gesamtsaldo
	Geburten	Sterbefälle	Geburten-saldo	Zuzüge	Fortzüge	Wanderungs-saldo	
2010	40	29	11	481	466	15	26
2011	64	26	38	566	419	147	185
2012	47	25	22	696	518	178	200
2013	58	34	24	735	617	118	142
2014	66	31	35	845	742	103	138
2015	75	41	34	841	700	141	175
2016	61	32	29	745	737	8	37
2017	55	43	12	762	636	126	138
2018	67	44	23	1004	846	158	181
2019	70	46	24	812	945	-133	-109
2020	57	44	13	925	864	61	74
Summe 2010 bis 2020	660	395	265	8.412	7.490	922	1.187

Quelle: Bayerisches Landesamt für Statistik und Berechnungen PV

2. Demografie

2.3 Bevölkerung nach Alter - Gemeinde Oberding

Jahr	Bevölkerung nach Altersgruppen absolut																	
	unter 6 Jahre		6 bis 14 Jahre		15 bis 17 Jahre		18 bis 24 Jahre		25 bis 29 Jahre		30 bis 39 Jahre		40 bis 49 Jahre		50 bis 64 Jahre		65 u.m. Jahre	
	insg.	davon weiblich	insg.	davon weiblich	insg.	davon weiblich	insg.	davon weiblich	insg.	davon weiblich	insg.	davon weiblich	insg.	davon weiblich	insg.	davon weiblich	insg.	davon weiblich
2010	288	142	581	286	216	95	471	234	323	163	800	392	1.065	511	995	466	645	335
2011	319	164	575	277	218	105	470	241	346	178	787	384	1.114	558	1.024	486	639	345
2012	330	175	563	260	221	104	507	247	373	193	782	388	1.139	559	1.122	526	658	353
2013	332	179	557	256	235	114	492	241	401	202	834	417	1.120	540	1.191	565	676	357
2014	342	182	537	256	210	98	519	254	412	217	874	420	1.121	529	1.258	601	702	370
2015	386	202	524	252	208	98	519	251	413	214	917	442	1.094	521	1.328	626	762	405
2016	401	206	503	245	194	91	566	256	409	215	937	457	1.025	487	1.363	656	789	421
2017	388	196	517	260	198	95	573	249	451	212	936	448	1.019	483	1.418	677	825	442
2018	392	199	500	245	190	94	544	248	473	201	1.014	478	1.030	468	1.512	714	850	455
2019	392	201	500	249	187	95	544	235	435	192	945	457	965	468	1.554	728	870	470
2020	384	194	534	280	172	84	532	227	429	194	910	422	1.012	473	1.594	745	888	466

Quelle: Bayerisches Landesamt für Statistik und Berechnungen PV

2. Demografie

2.3 Bevölkerung nach Alter - Gemeinde Oberding

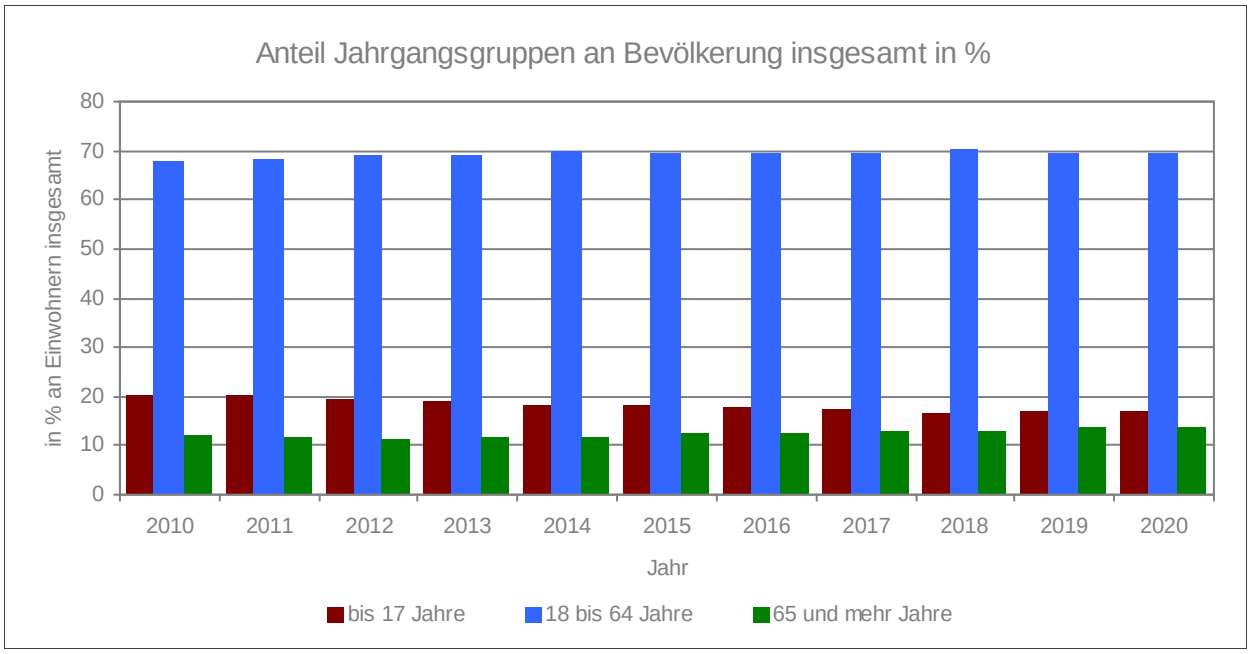

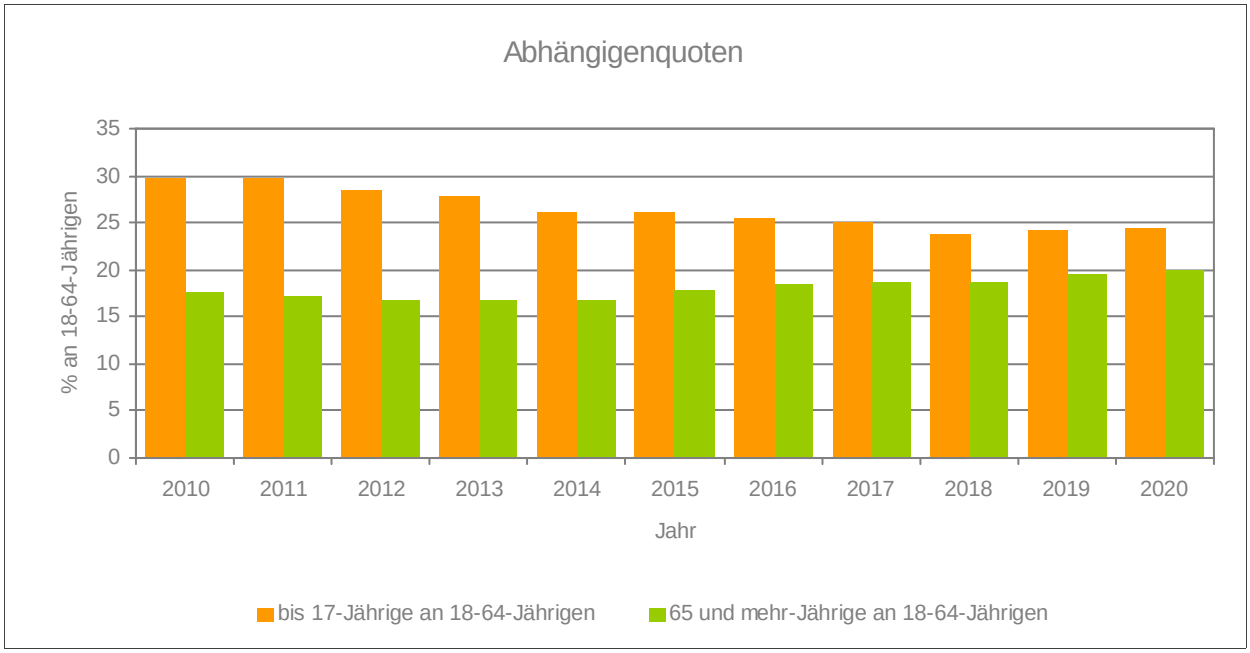

Quelle: Bayerisches Landesamt für Statistik und Berechnungen PV

2. Demografie

2.4 Genehmigte Plätze und betreute Kinder in Kindertageseinrichtungen Gemeinde Oberding

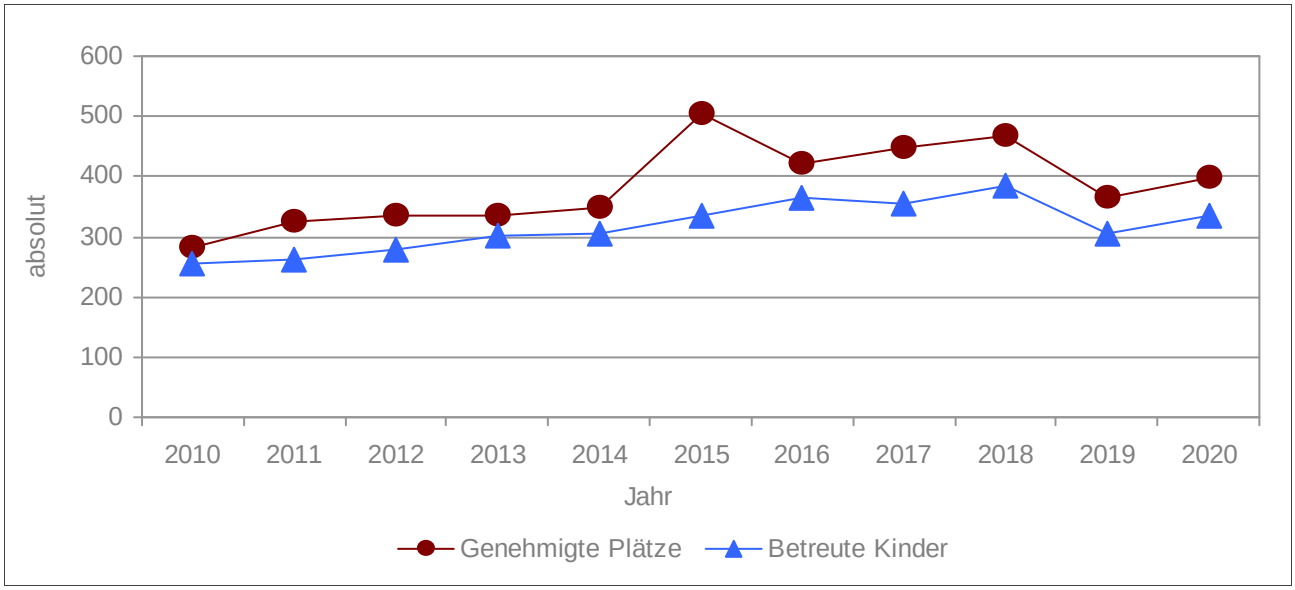

Jahr	Kindertageseinrichtungen	
	Genehmigte Plätze	Betreute Kinder
2010	281	254
2011	325	262
2012	335	279
2013	335	303
2014	349	304
2015	505	334
2016	421	365
2017	446	355
2018	466	383
2019	366	304
2020	398	336

Quelle: Bayerisches Landesamt für Statistik und Berechnungen PV

3. Wohnen und Flächennutzung

3.1 Wohngebäude, Wohnungen und Wohnungsfertigstellungen Gemeinde Oberding

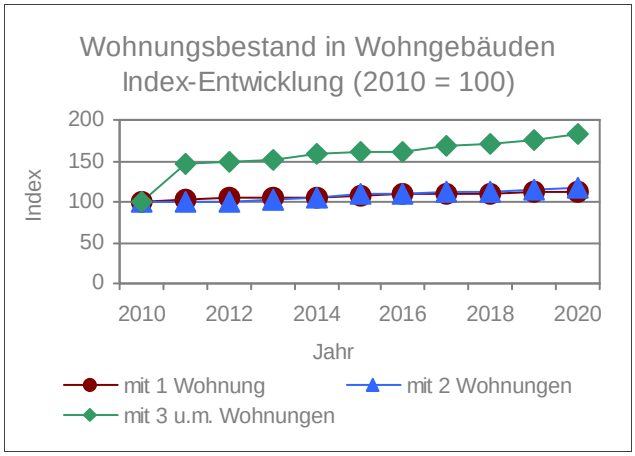

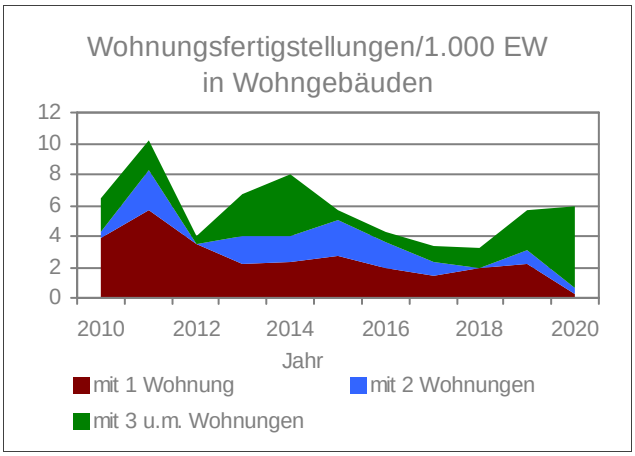

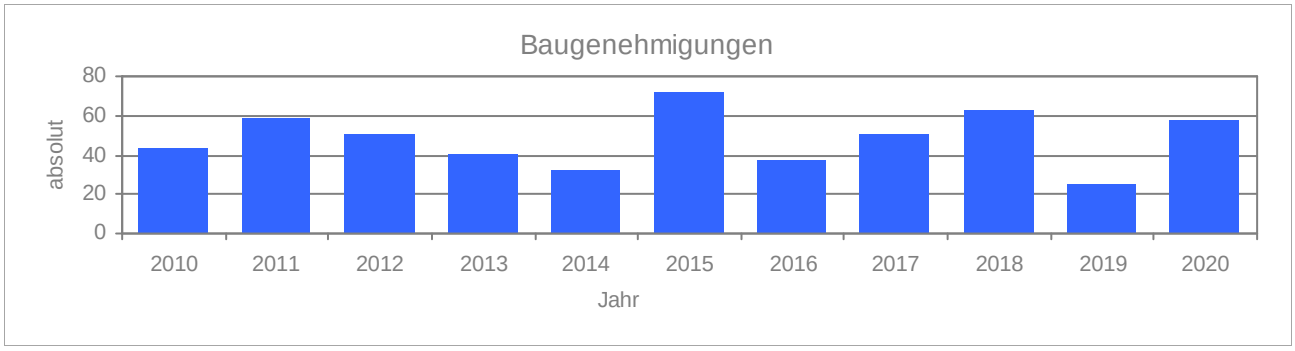

Jahr	Bestand an ...					Wohnungsfertigstellungen ...			
	Wohn-gebäuden	Wohnungen in Wohngebäuden				in Wohn- u. Nicht-wohnge-bäuden	darunter nur in Wohngebäuden mit ...		
		insg.	darunter mit ...						
			1 Whg.	2 Whg.	3 u.m. Whg.		1 Whg.	2 Whg.	3 u.m. Whg.
2010	1.350	2.028	942	574	512	35	21	2	12
2011	1.401	2.293	958	580	755	60	31	14	11
2012	1.423	2.319	978	580	761	23	20	0	3
2013	1.444	2.361	989	592	780	42	13	10	16
2014	1.465	2.413	998	608	807	48	14	10	24
2015	1.491	2.456	1.013	624	819	35	17	14	4
2016	1.510	2.489	1.026	634	829	26	12	10	4
2017	1.524	2.540	1.031	644	865	21	9	6	6
2018	1.539	2.567	1.043	644	880	21	13	0	8
2019	1.560	2.610	1.054	660	896	36	14	6	16
2020	1.570	2.653	1.055	666	932	38	2	2	34

Quelle: Bayerisches Landesamt für Statistik und Berechnungen PV

3. Wohnen und Flächennutzung

3.2 Wohnflächenausstattung - Gemeinde Oberding

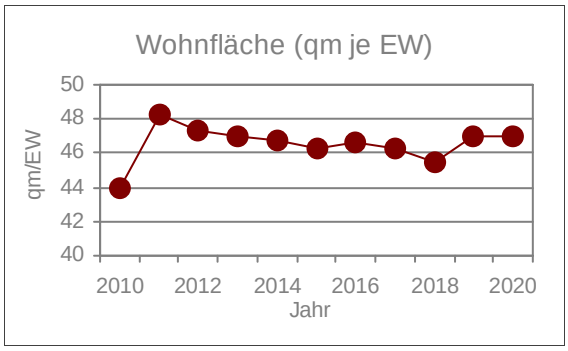

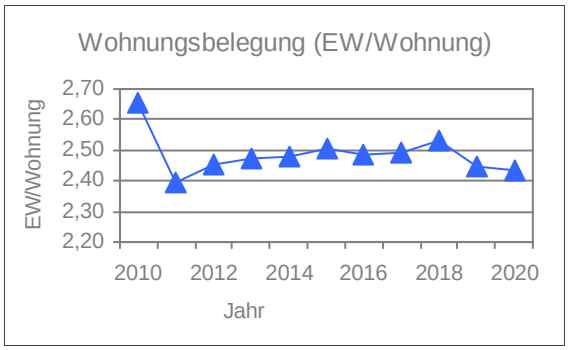

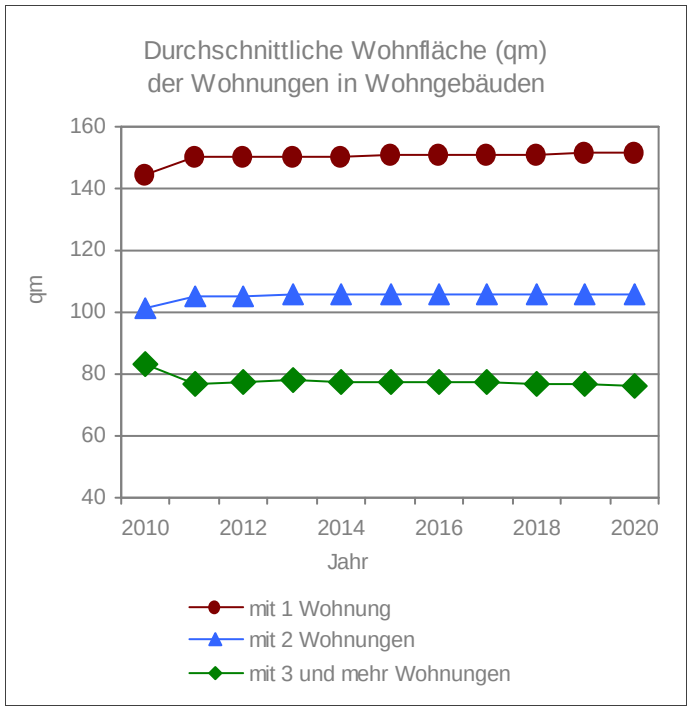

Jahr	Wohnfläche (in 100 qm) in Wohngebäuden insgesamt	darunter mit ... 1 Wohnung	2 Wohnungen	3 und mehr Wohnungen	Wohnflächen-ausstattung qm / EW	Wohnungs-belegung EW / Wohnung
2010	2.366	1.359	583	425	44	2,65
2011	2.651	1.437	612	581	48	2,40
2012	2.693	1.472	611	590	47	2,46
2013	2.743	1.490	625	607	47	2,47
2014	2.792	1.502	643	626	47	2,48
2015	2.844	1.526	662	635	46	2,50
2016	2.882	1.548	671	642	47	2,49
2017	2.927	1.559	681	667	46	2,49
2018	2.956	1.575	681	678	45	2,53
2019	3.006	1.599	700	687	47	2,45
2020	3.035	1.601	706	708	47	2,43

Quelle: Bayerisches Landesamt für Statistik und Berechnungen PV

3. Wohnen und Flächennutzung

3.3 Index-Entwicklung Wohnungsbestand, Einwohner und sozialversicherungspflichtig Beschäftigte am Arbeitsort

Gemeinde Oberding

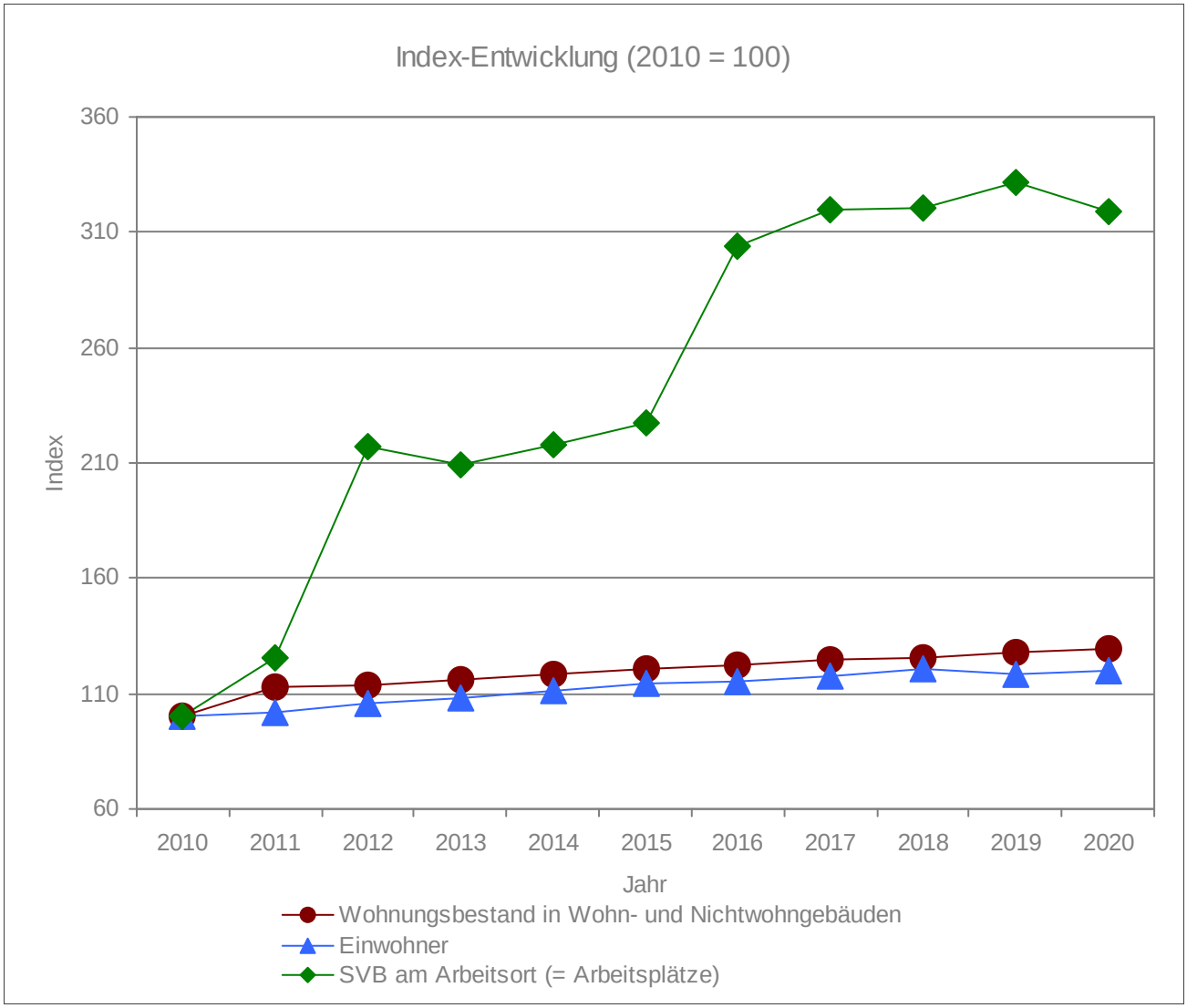

Quelle: Bayerisches Landesamt für Statistik und Berechnungen PV

3. Wohnen und Flächennutzung

3.4 Flächennutzung in ha - Gemeinde Oberding

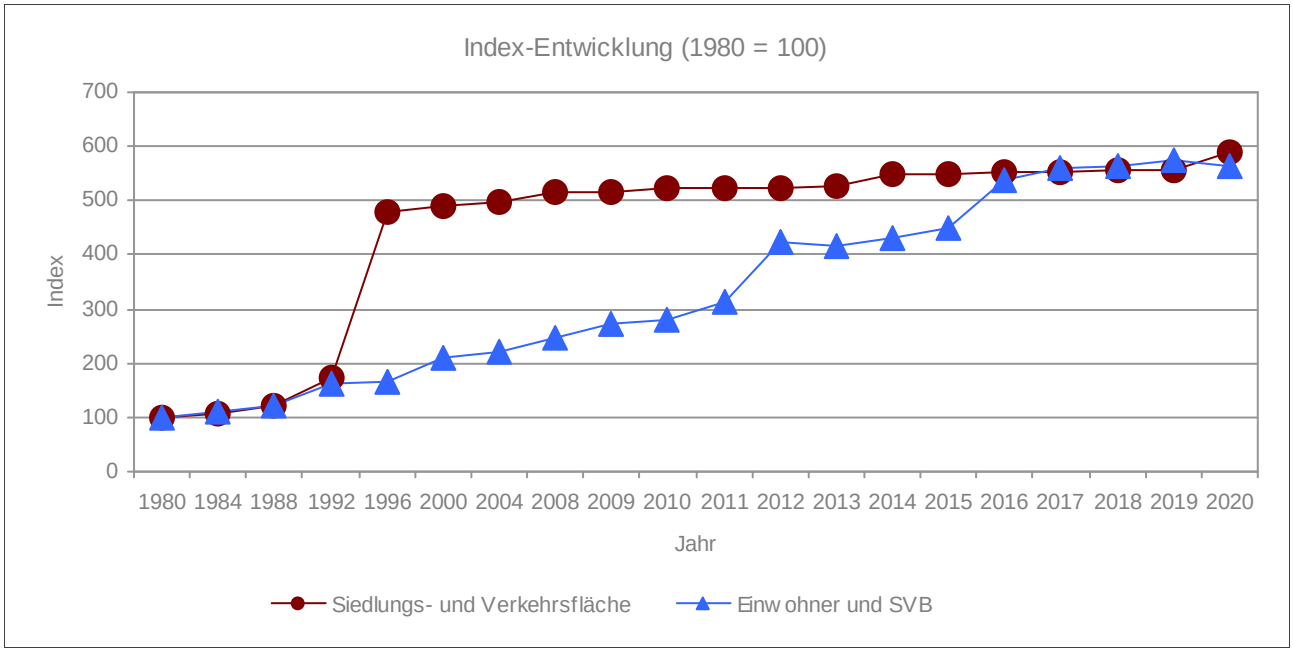

Jahr	Gebiets-fläche	darunter Siedlungs- und Verkehrsfläche		darunter Siedlungsfläche		Verkehrsfläche		Vegetation		Gewässer	
	(100 %)	abs.	%	abs.	%	abs.	%	abs.	%	abs.	%
2010	6.472	1.318	20,4			997	15,4	4.963	76,7	114	1,8
2011	6.472	1.324	20,5			997	15,4	4.958	76,6	114	1,8
2012	6.472	1.326	20,5			996	15,4	4.953	76,5	114	1,8
2013	6.472	1.332	20,6			996	15,4	4.949	76,5	114	1,8
2014	6.472	1.390	21,5			1.034	16,0	4.692	72,5	51	0,8
2015	6.472	1.391	21,5			1.035	16,0	4.694	72,5	52	0,8
2016	6.472	1.395	21,6	364	5,6	1.035	16,0	4.491	69,4	52	0,8
2017	6.472	1.400	21,6	369	5,7	1.036	16,0	4.497	69,5	52	0,8
2018	6.472	1.404	21,7	372	5,7	1.037	16,0	4.492	69,4	52	0,8
2019	6.472	1.404	21,7	372	5,7	1.037	16,0	5.011	77,4	52	0,8
2020	6.472	1.489	23,0	371	5,7	1.123	17,3	4.925	76,1	52	0,8

Anmerkung: Neue Flächenstruktur ab 2016 - siehe Seite 6

Quelle: Bayerisches Landesamt für Statistik und Berechnungen PV

3. Wohnen und Flächennutzung

3.4 Flächennutzung

Gemeinde Oberding

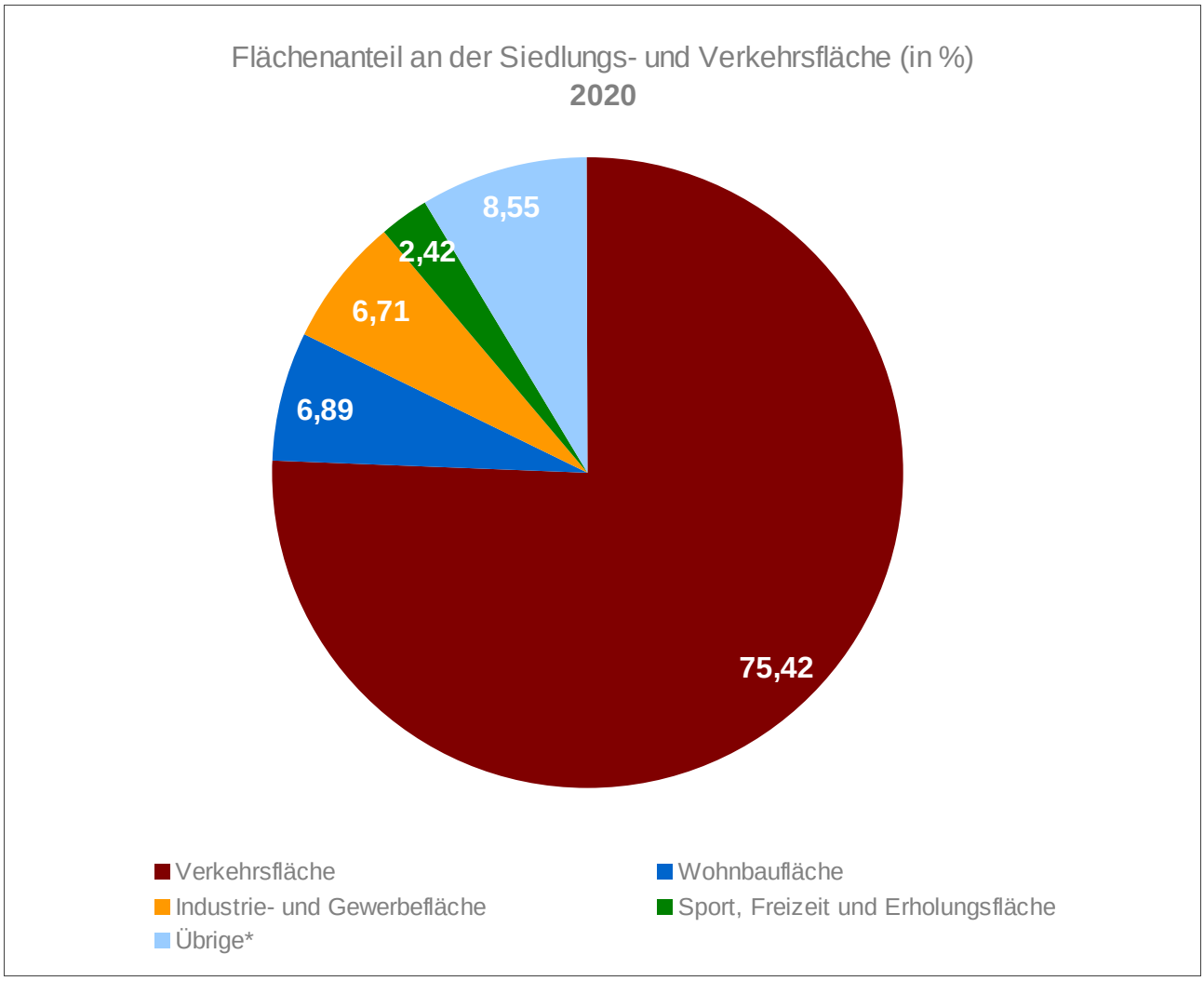

*Übrige = Halde, Fläche gemischter Nutzung, Fläche funktionaler Prägung, Friedhof

Anmerkung: Neue Flächenstruktur ab 2016 - siehe Seite 6

3. Wohnen und Flächennutzung

3.4 Flächennutzung in den Kommunen des Landkreises Erding

Gemeinde Oberding

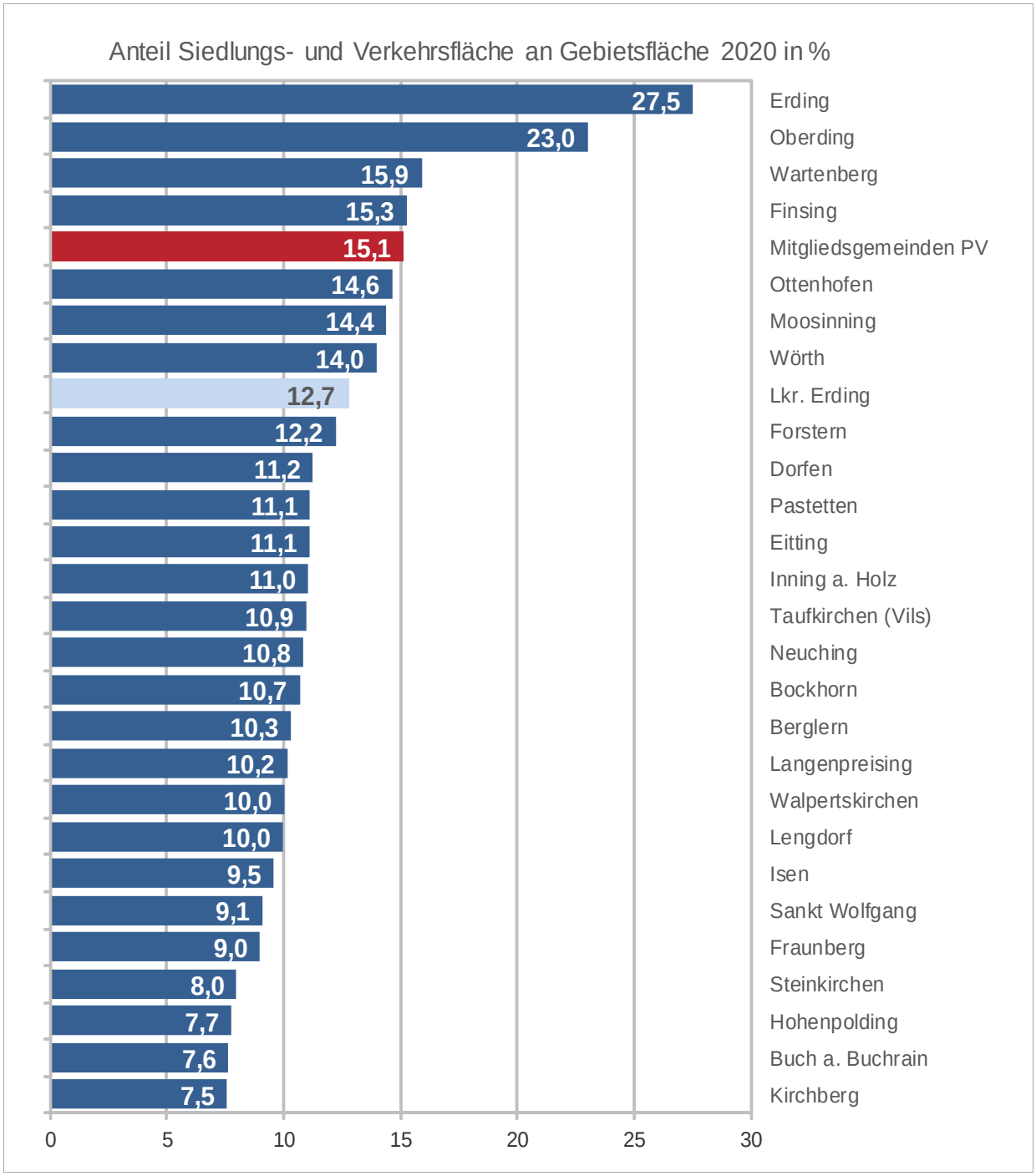

Quelle: Bayerisches Landesamt für Statistik und Berechnungen PV

3. Wohnen und Flächennutzung

3.4 Flächennutzung in den Kommunen des Landkreises Erding

Gemeinde Oberding

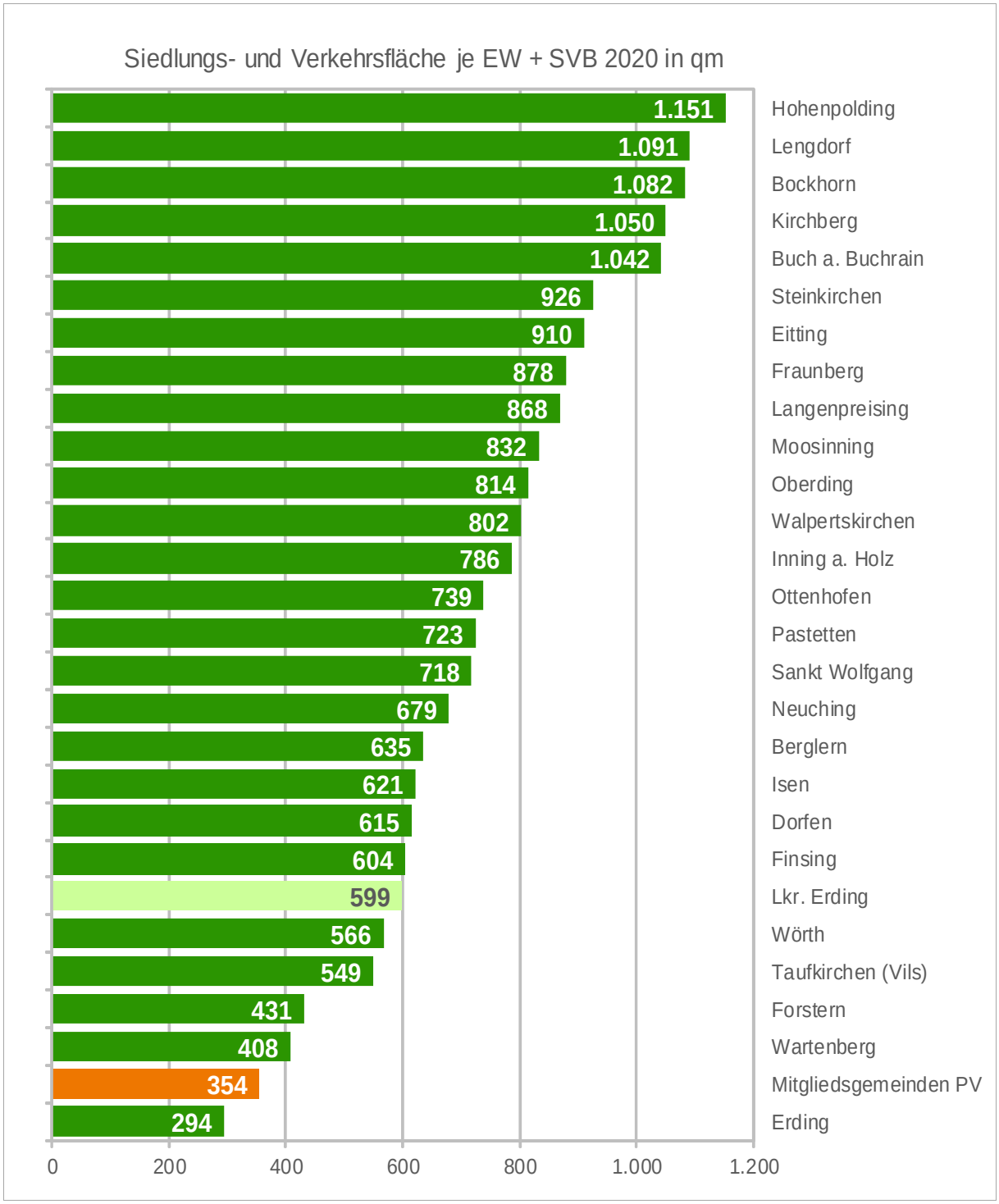

Quelle: Bayerisches Landesamt für Statistik und Berechnungen PV

3. Wohnen und Flächennutzung

3.5 Bodenpreisrichtwerte für Wohnbauland in den Kommunen des Landkreises Erding

Gemeinde Oberding

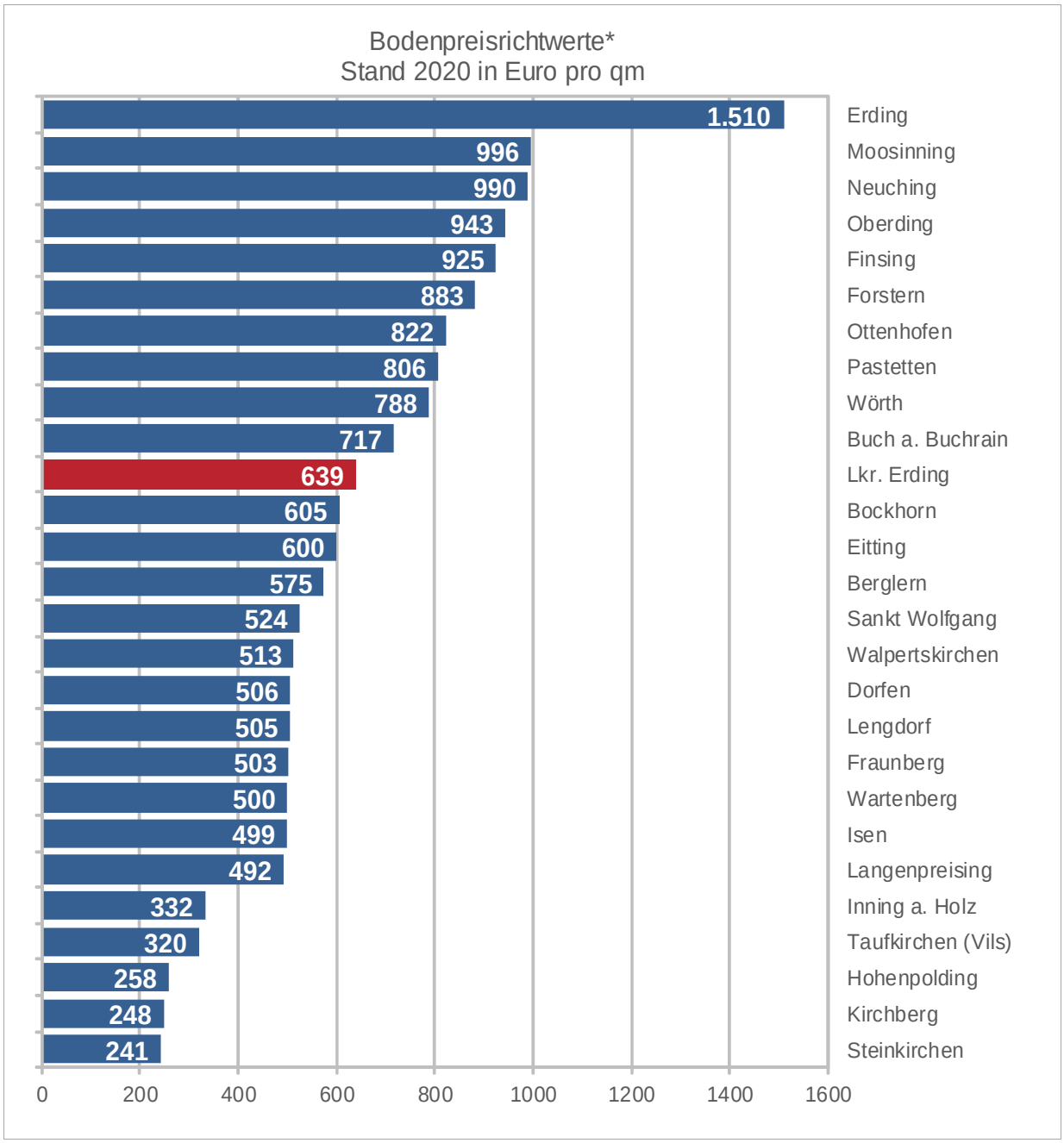

*** ungewichtete Durchschnitte**
Die Bodenpreisrichtwerte in einer Gemeinde weisen in den Ortsteilen z.T. erhebliche Preisspannen auf

 Quelle: Bodenpreisrichtwerte der Gutachterausschüsse der Landratsämter und Berechnungen PV

4. Arbeitsmarkt

4.1 Sozialversicherungspflichtig Beschäftigte am Arbeitsort nach Wirtschaftsbereichen

Gemeinde Oberding

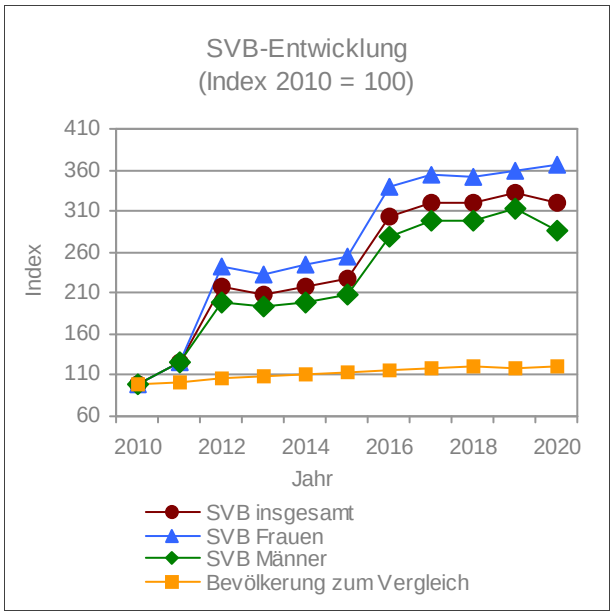

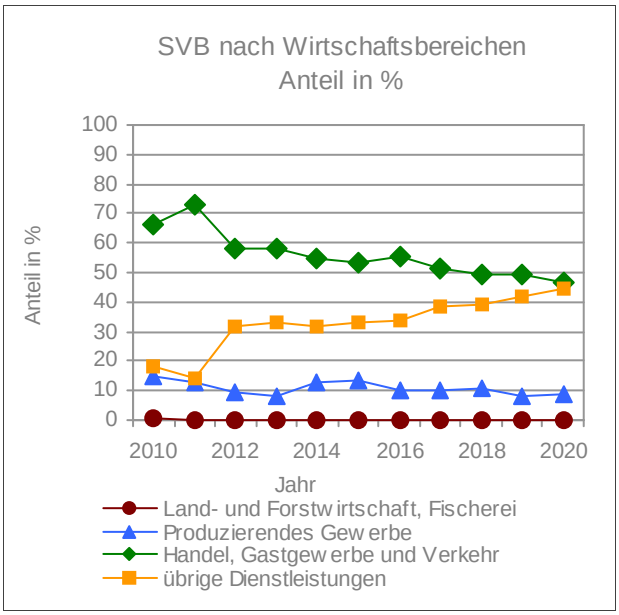

Jahr	Sozialversicherungspflichtig Beschäftigte (SVB) zum 30.06.					
	insgesamt	darunter weiblich	darunter Wirtschaftsbereiche			
			Land- und Forstwirtschaft, Fischerei	Produzierendes Gewerbe	Handel, Gastgewerbe und Verkehr	Übrige Dienstleistungen
2010	3.711	1.489	14	548	2.459	689
2011	4.645	1.870	15	591	3.386	653
2012	8.049	3.619	15	788	4.685	2.561
2013	7.758	3.465	16	650	4.499	2.592
2014	8.078	3.660	15	1.059	4.432	2.571
2015	8.427	3.792	20	1.130	4.483	2.794
2016	11.270	5.050	19	1.180	6.269	3.802
2017	11.872	5.265	18	1.232	6.061	4.560
2018	11.889	5.244	21	1.274	5.899	4.695
2019	12.298	5.346	21	1.010	6.076	5.190
2020	11.842	5.467	19	1.045	5.517	5.260

Anmerkung: z.T. Datenlücken - siehe Seite 7

4. Arbeitsmarkt

4.1 Sozialversicherungspflichtig Beschäftigte am Arbeitsort in den Kommunen des Landkreises Erding
Gemeinde Oberding

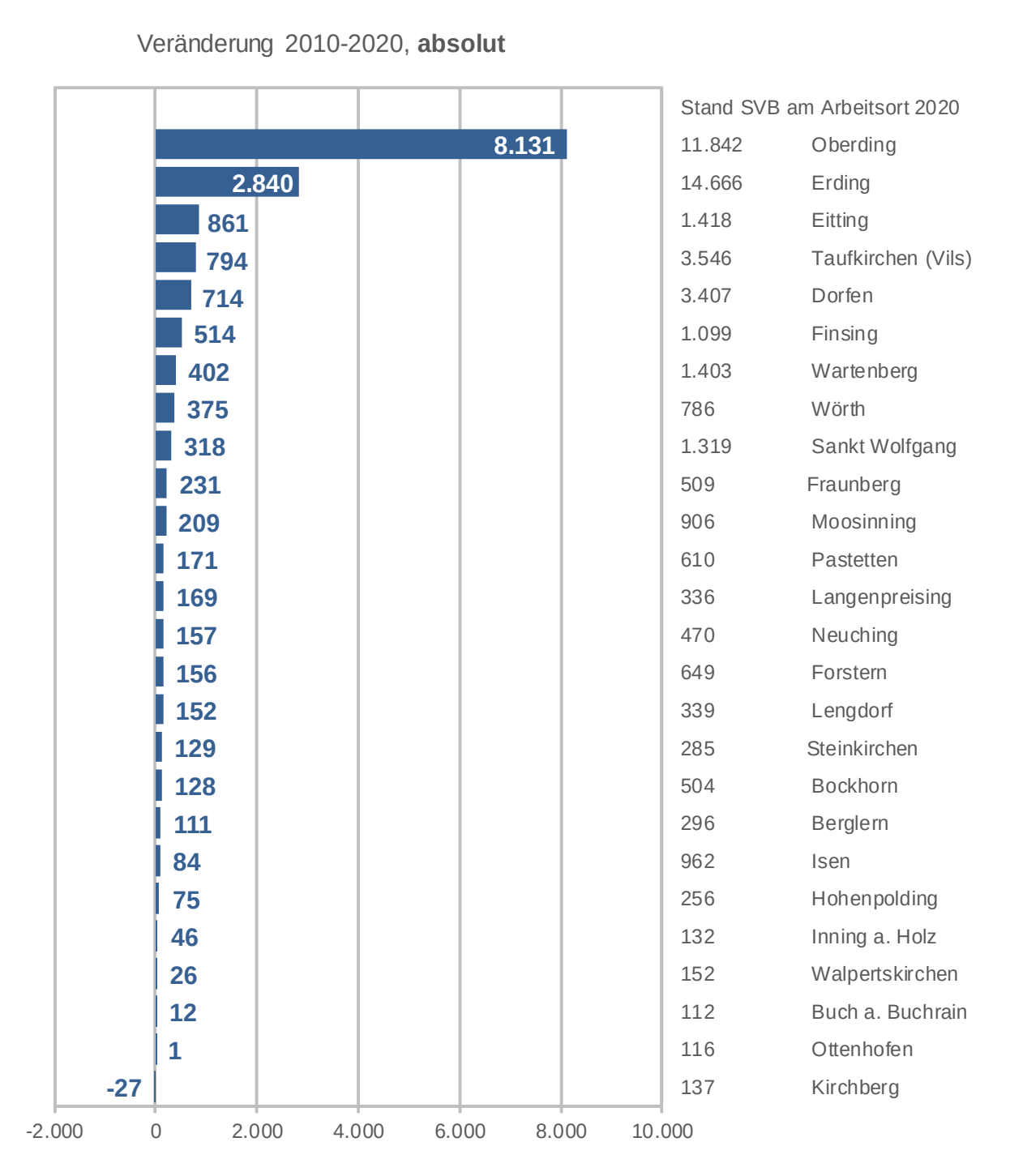

Quelle: Bayerisches Landesamt für Statistik und Berechnungen PV

4. Arbeitsmarkt

4.1 Sozialversicherungspflichtig Beschäftigte am Arbeitsort in den Kommunen des Landkreises Erding

Gemeinde Oberding

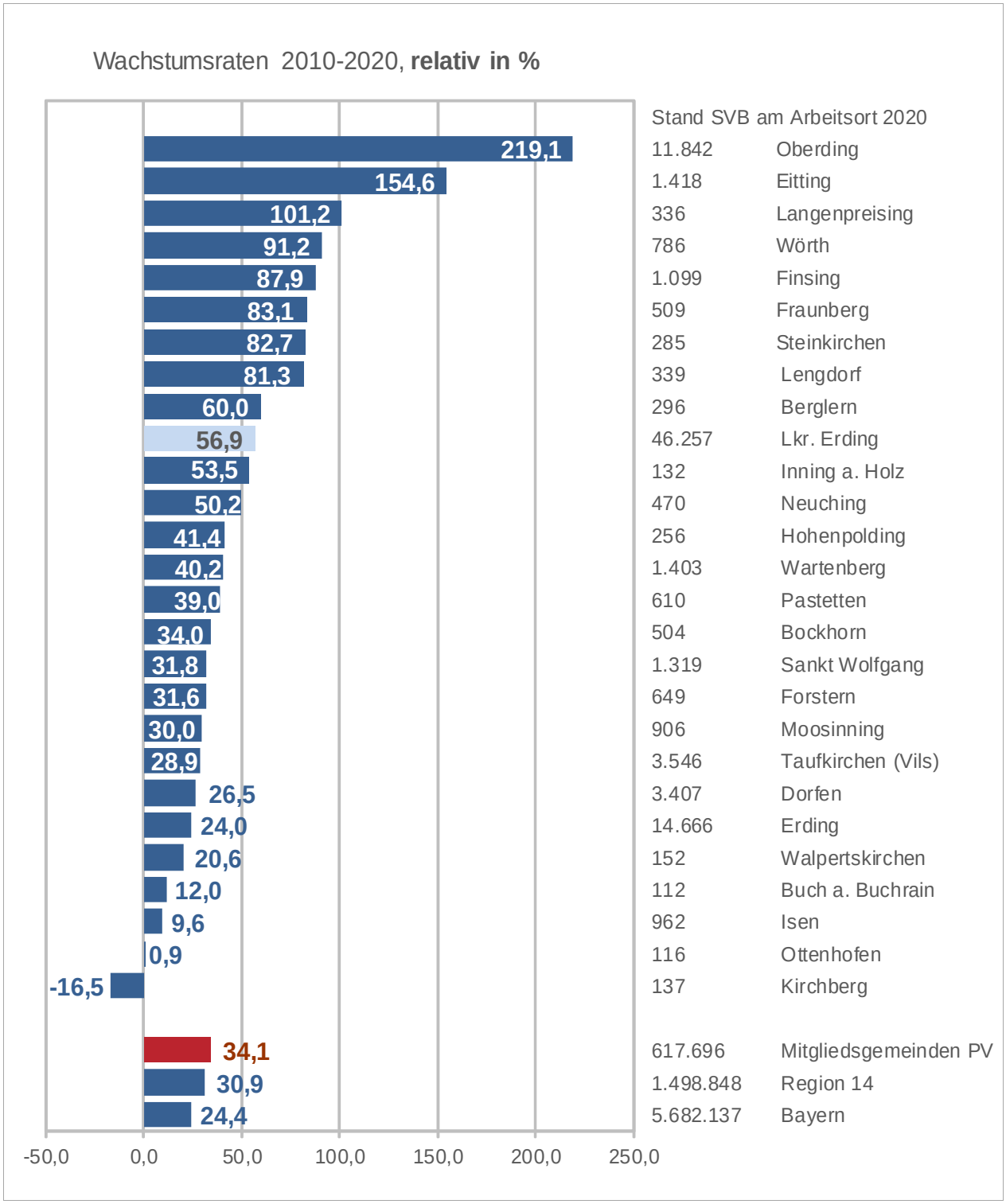

Quelle: Bayerisches Landesamt für Statistik und Berechnungen PV

4. Arbeitsmarkt

4.2 Arbeitsplatzdichte in den Kommunen des Landkreises Erding

Gemeinde Oberding

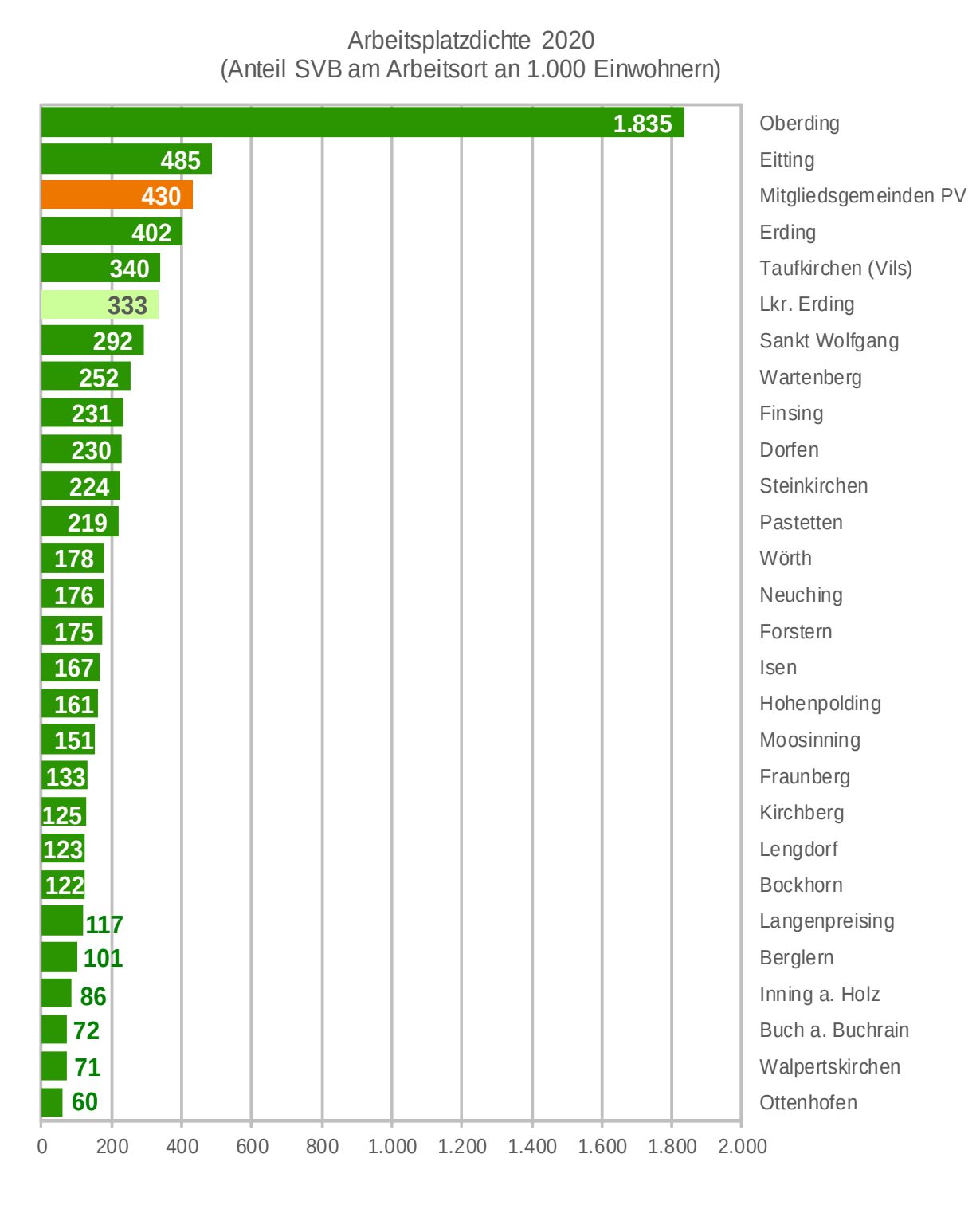

Quelle: Bayerisches Landesamt für Statistik und Berechnungen PV

4. Arbeitsmarkt

4.3 Arbeitslose - Gemeinde Oberding

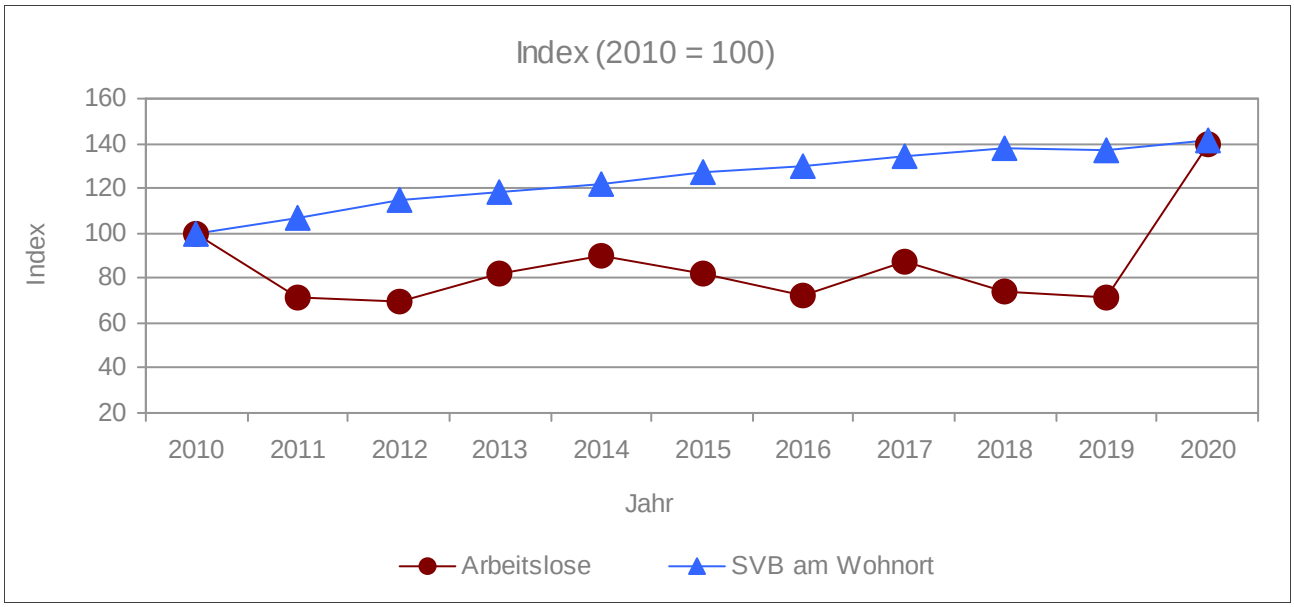

Jahr	Arbeitslose			SVB am Wohnort		Beschäftigtenquote	
	insgesamt	darunter Frauen	darunter Jugendliche unter 25 Jahre	insgesamt	darunter Frauen	SVB am Arbeitsort / Einwohner	SVB am Wohnort / Einwohner
2010	73	32	8	2.203	1.029	0,69	0,41
2011	52	19	4	2.360	1.123	0,85	0,43
2012	51	21	4	2.532	1.210	1,41	0,44
2013	60	31	1	2.611	1.222	1,33	0,45
2014	66	32	7	2.688	1.281	1,35	0,45
2015	60	29	4	2.804	1.344	1,37	0,46
2016	53	26	5	2.852	1.349	1,82	0,46
2017	64	30	7	2.956	1.372	1,88	0,47
2018	54	24	5	3.031	1.421	1,83	0,47
2019	52	20	10	3.020	1.418	1,92	0,47
2020	102	39	13	3.124	1.442	1,83	0,48

Quelle:Bundesagentur für Arbeit Nürnberg, Bayerisches Landesamt für Statistik und Berechnungen PV

4. Arbeitsmarkt

4.4 Sozialversicherungspflichtig beschäftigte Pendler Gemeinde Oberding

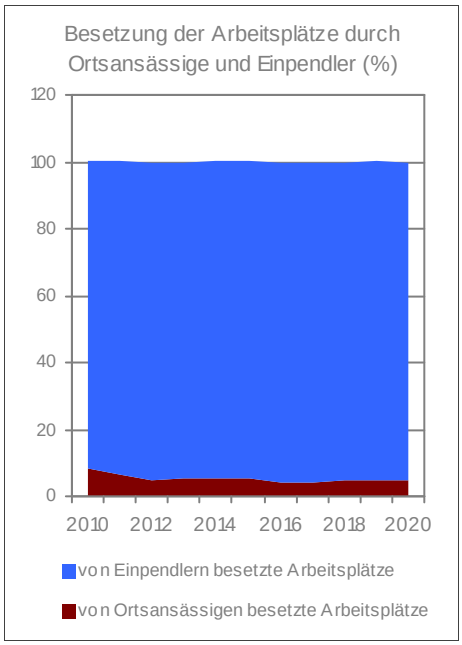

Jahr	Einpendler			Auspendler		
	ins-gesamt	darunter aus dem Landkreis	darunter aus Stadt München	ins-gesamt	darunter in den Landkreis	darunter nach Stadt München
2010	3.406	1.121	354	1.898	416	459
2011	4.329	1.163	345	2.044	453	466
2012	7.645	1.802	1.023	2.128	458	503
2013	7.356	1.848	962	2.209	492	522
2014	7.628	1.872	1.040	2.276	512	523
2015	7.965	1.964	1.104	2.349	529	553
2016	10.777	2.262	1.785	2.369	565	542
2017	11.367	2.345	1.907	2.463	605	573
2018	11.334	2.250	1.908	2.486	594	580
2019	11.728	2.295	1.904	2.466	593	594
2020	11.266	2.219	1.710	2.565	619	604

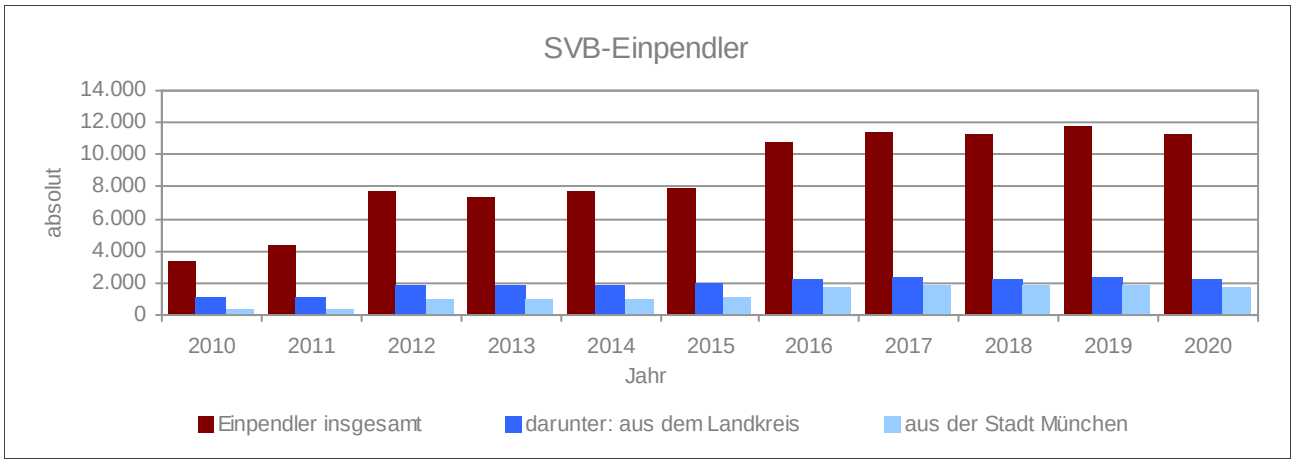

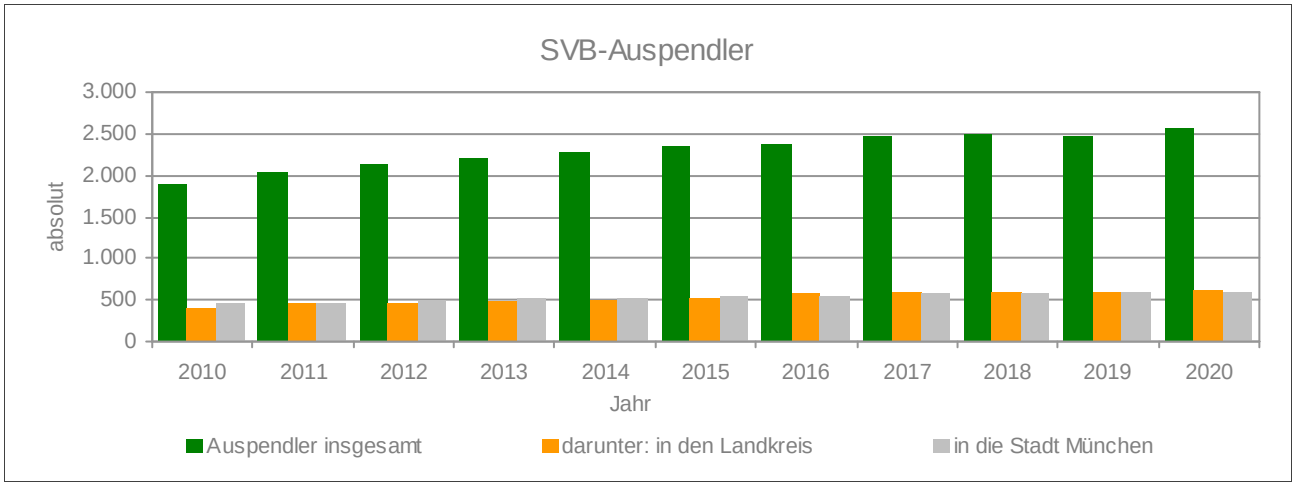

Quelle: Bundesagentur für Arbeit Nürnberg und Berechnungen PV

5. Öffentliche Haushalte

5.1 Gemeindesteuereinnahmen - Gemeinde Oberding

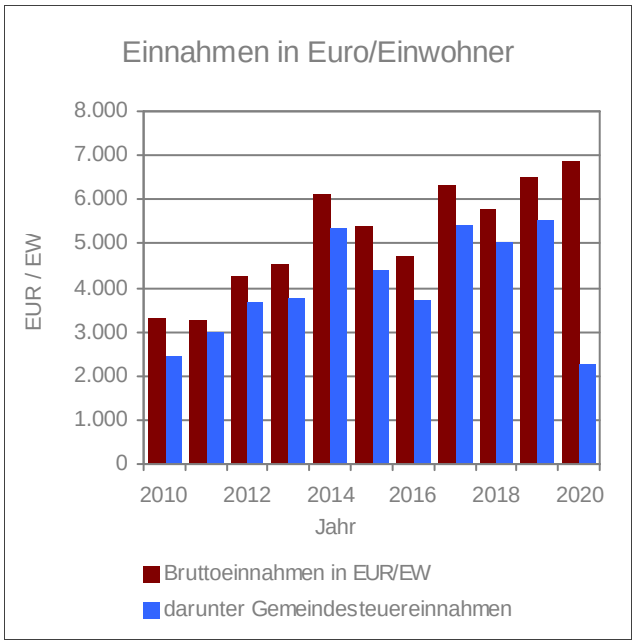

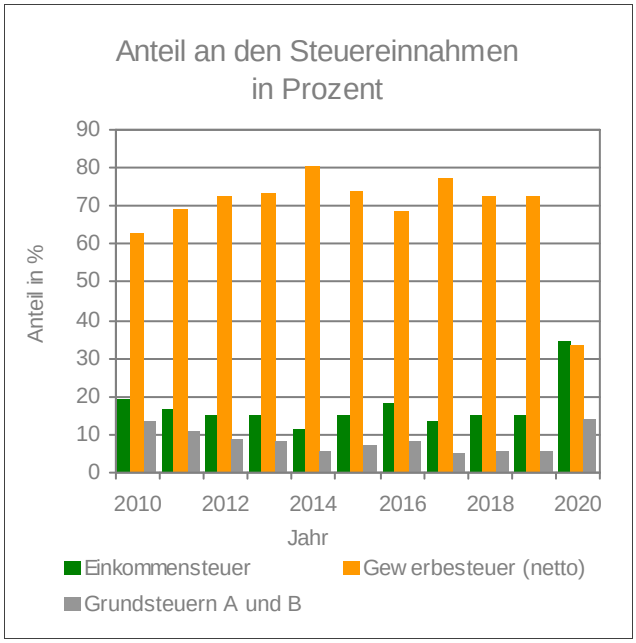

Jahr	Bruttoeinnahmen im Verwaltungshaushalt	darunter Gemeindesteuereinnahmen aus den Hauptsteuerarten							
		insgesamt		davon					
				Einkommensteuer		Gewerbesteuer netto		Grundsteuern A und B	
	i. Tsd. €	i. Tsd. €	€/EW	€/EW	%	€/EW	%	€/EW	%
2010	17.748	13.160	2.444	478	19,5	1.534	62,7	336	13,8
2011	17.836	16.445	2.994	494	16,5	2.076	69,3	325	10,9
2012	24.083	20.741	3.642	544	14,9	2.658	73,0	318	8,7
2013	26.514	22.013	3.771	573	15,2	2.767	73,4	311	8,3
2014	36.499	31.740	5.312	603	11,3	4.279	80,5	310	5,8
2015	33.026	26.840	4.363	660	15,1	3.225	73,9	311	7,1
2016	29.024	22.943	3.708	677	18,3	2.549	68,8	310	8,4
2017	40.145	34.213	5.409	725	13,4	4.192	77,5	284	5,3
2018	37.582	32.545	5.003	771	15,4	3.626	72,5	283	5,7
2019	41.538	35.202	5.507	824	15,0	3.995	72,5	324	5,9
2020	44.381	14.471	2.242	779	34,8	748	33,4	319	14,3

Quelle: Bayerisches Landesamt für Statistik und Berechnungen PV

5. Öffentliche Haushalte

5.1 Gemeindesteuereinnahmen in den Kommunen des Landkreises Erding Gemeinde Oberding

Landkreis Gemeinden	Gemeindesteuereinnahmen 2020 € pro EW	Veränd. gegenüber Vorjahr	darunter in % Eink.st.	Gew.st. (netto)
Oberding	2.242	-3.265	34,8	33,4
Wörth	1.905	-146	42,4	51,2
Steinkirchen	1.464	374	45,3	44,1
Erding	1.356	-442	56,8	28,0
Wartenberg	1.305	-138	49,7	39,8
Isen	1.278	131	53,3	33,6
Sankt Wolfgang	1.275	95	47,3	37,8
Eitting	1.267	-90	51,5	27,6
Kirchberg	1.265	45	46,7	38,7
Neuching	1.255	-184	63,2	26,6
Forstern	1.252	22	59,8	28,4
Ottenhofen	1.250	149	72,0	20,2
Moosinning	1.213	-35	64,8	24,6
Finsing	1.207	-94	67,5	20,3
Lengdorf	1.115	18	60,3	28,5
Hohenpolding	1.103	43	51,7	31,7
Dorfen	1.077	-36	59,8	24,8
Inning a. Holz	1.075	-35	61,5	27,8
Berglern	1.053	9	68,8	21,2
Fraunberg	1.035	19	60,7	27,7
Bockhorn	1.021	-83	66,8	22,6
Buch a. Buchrain	1.003	-66	76,9	12,7
Walpertskirchen	957	-81	77,9	10,6
Pastetten	955	-67	74,0	13,7
Langenpreising	936	-71	72,6	16,3
Taufkirchen (Vils)	876	-95	63,3	17,6
Landkreis Erding: Durchschnitt der Gemeindesteuereinnahmen pro Landkreis-Einwohner	1.183	-297	60,1	30,4

5.2 Schulden der Gemeinde

Anmerkung: Daten für 2020 liegen bei Redaktionsschluss vom Bayerischen Landesamt für Statistik nicht vor.

Jahr	Schulden der Gemeinde in Tsd. Euro	Schulden der Gemeinde in Euro je EW
2009	0	0
2010	0	0
2011	0	0
2012	0	0
2013	0	0
2014	0	0
2015	0	0
2016	0	0
2017	0	0
2018	0	0
2019	0	0

Quelle: Bayerisches Landesamt für Statistik und Berechnungen PV

5. Öffentliche Haushalte

5.3 Einnahmen durch Grundsteuern A und B in den Kommunen des Landkreises Erding

Gemeinde Oberding

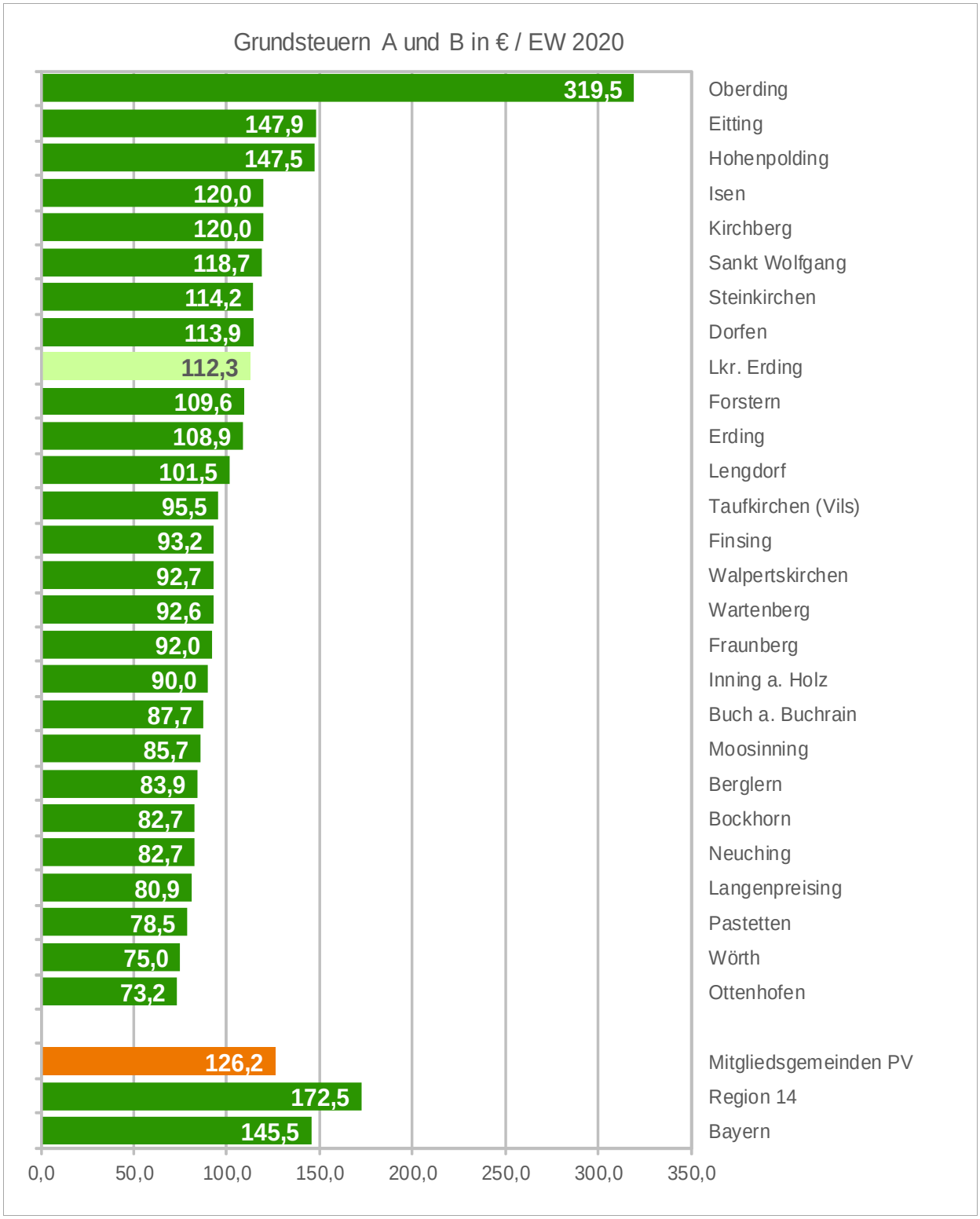

Quelle: Bayerisches Landesamt für Statistik und Berechnungen PV
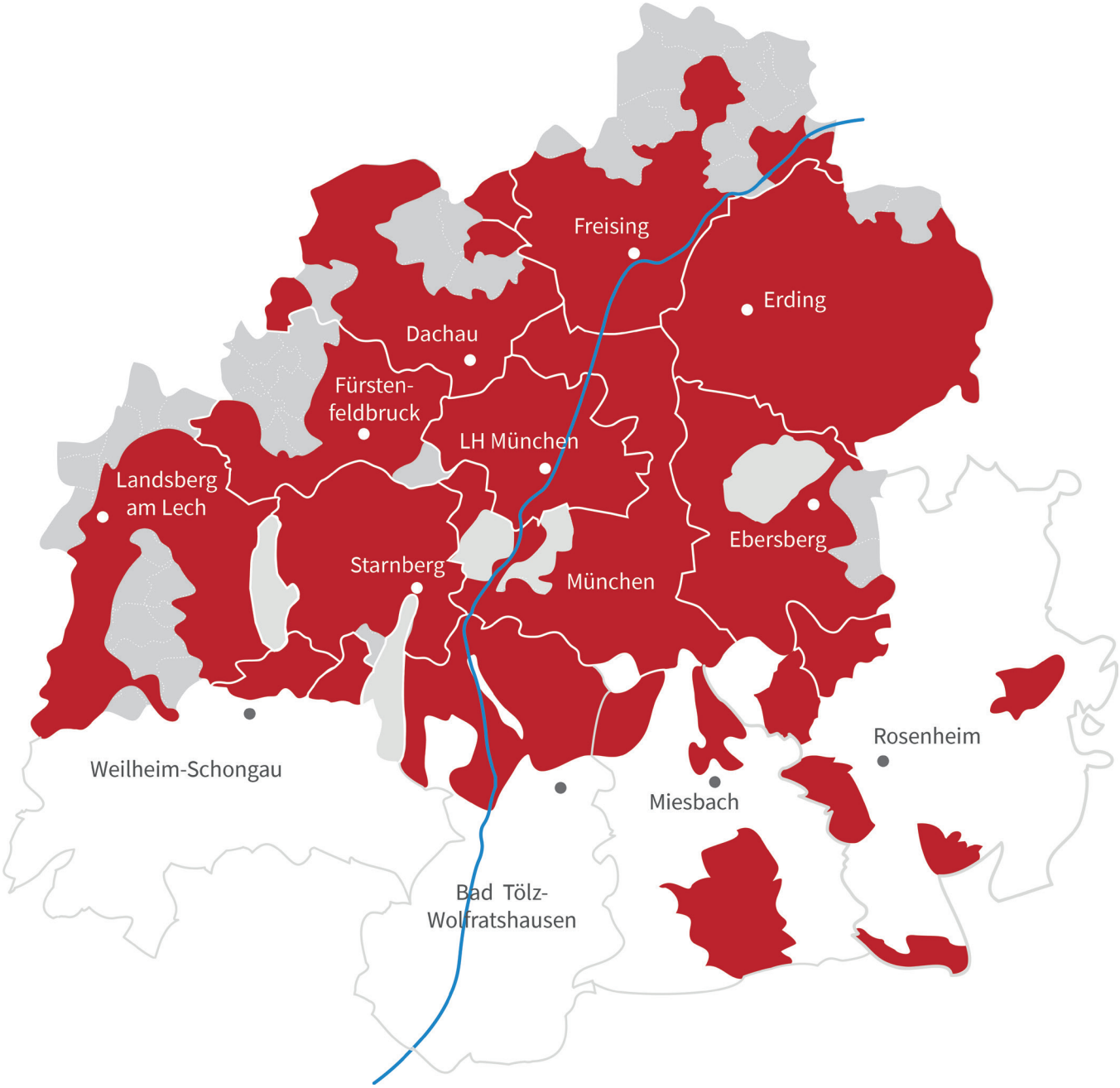
Mitglieder des Planungsverbands Äußerer Wirtschaftsraum München 2021