GEMEINDEDATEN

PV

Planungsverband
Äußerer
Wirtschaftsraum
München

Gemeinde Vaterstetten
Landkreis Ebersberg

Gemeindedaten
Ausführliche Datengrundlagen 2019

Impressum

Herausgeber

Planungsverband Äußerer Wirtschaftsraum München (PV)
v.i.S.d.P. Geschäftsführer Christian Breu
Arnulfstraße 60, 3. OG, 80335 München
Telefon +49 (0)89 53 98 02-0
Telefax +49 (0)89 53 28 389
pvm@pv-muenchen.de
www.pv-muenchen.de

Redaktion: Christian Breu, Sabine Baudisch, Brigitta Walter
Satz und Layout: Brigitta Walter
Statistische Auswertungen: Brigitta Walter

Kontakt: Brigitta Walter, Tel. +49 (0)89 53 98 02-13, Mail: b.walter@pv-muenchen.de

---

Quellen
Grundlage der Gemeindedaten sind die amtlichen Statistiken des Bayerischen Landesamtes für Statistik und der Arbeitsagentur Nürnberg. Aufbereitung und Darstellung durch den Planungsverband Äußerer Wirtschaftsraum München (PV).

Titelbild: Schliersee, Katrin Möhlmann

Hinweis
Alle Angaben wurden sorgfältig zusammengestellt; für die Richtigkeit kann jedoch keine Haftung übernommen werden.

In der vorliegenden Publikation werden für alle personenbezogenen Begriffe die Formen des grammatischen Geschlechts verwendet.

Der Planungsverband Äußerer Wirtschaftsraum München (PV) wurde 1950 als kommunaler Zweckverband gegründet. Er ist ein freiwilliger Zusammenschluss von rund 160 Städten, Märkten und Gemeinden, acht Landkreisen und der Landeshauptstadt München. Der PV vertritt kommunale Interessen und engagiert sich für die Zusammenarbeit seiner Mitglieder sowie für eine zukunftsfähige Entwicklung des Wirtschaftsraums München. Die PV-Mitarbeiter erledigen für die Mitglieder vielfältige Planungsaufgaben, von Bauleitplänen über Strukturgutachten bis hin zu Schulbedarfsanalysen, und beraten in allen Fragen der räumlichen Entwicklung. Sie erstellen kommentierte statistische Daten und informieren über Fachthemen. Die PV-Veranstaltungen bieten eine Plattform für den Meinungs- und Erfahrungsaustausch.

November 2020

Download der Gemeindedaten

Die PDFs können Sie auf unserer Website downloaden unter:
www.pv-muenchen.de/gemeindedaten

Weitere Publikationen des PV

www.pv-muenchen.de/kreisdaten

www.pv-muenchen.de/bodenpreise

www.pv-muenchen.de/regionsdaten/

Demografische Entwicklung und
Flächennutzung im Großraum München

www.pv-muenchen.de/grossraumdaten

Inhalt

Anmerkungen **6**

1. Vergleichsdaten für Landkreise mit PV-Mitgliedern **8**

2. Demografie **13**
2.1 Bevölkerungsentwicklung 13
2.2 Bevölkerungsbewegung 15
2.3 Bevölkerung nach Alter 16
2.4 Genehmigte Plätze und betreute Kinder in Kindertageseinrichtungen 18

3. Wohnen und Flächennutzung **19**
3.1 Wohngebäude, Wohnungen, Wohnungsfertigstellungen, Baugenehmigungen 19
3.2 Wohnflächenausstattung und Wohnungsbelegung 20
3.3 Index-Vergleich Wohnungsbestand, Einwohner und SVB am Arbeitsort 21
3.4 Flächennutzung 22

4. Arbeitsmarkt **26**
4.1 Sozialversicherungspflichtig Beschäftigte, auch nach Wirtschaftsbereichen 26
4.2 Arbeitsplatzdichte 29
4.3 Arbeitslose 30
4.4 Sozialversicherungspflichtig beschäftigte Pendler 31

5. Öffentliche Haushalte **32**
5.1 Gemeindesteuereinnahmen 32
5.2 Schulden der Gemeinde 33
5.3 Grundsteuern A und B 34

Anmerkungen

Grundlage der ausgewiesenen Indikatoren sind Daten, die regelmäßig fortgeschrieben werden, für alle Gebietseinheiten verfügbar sind und einen Zehn-Jahres-Zeitraum umfassen. Indikatoren zeichnen sich gegenüber reinen Grundlagendaten dadurch aus, dass sie als Verhältnis-, Bezugszahlen oder Indexwerte unterschiedliche Entwicklungen sowie die Gebietseinheiten vergleichbar machen.

Demografie

Abhängigenquote
Die Abgrenzung der Jahrgangsgruppen beim Altersaufbau der Bevölkerung wird von den diversen Herausgebern, je nach Verwendungszweck, unterschiedlich vorgenommen. International gebräuchlich bei einer Dreiteilung sind z.B. für den Block der „Erwerbsfähigen“ die Jahrgänge der 15- bis 64-Jährigen. Der PV hat eine sich eher auf Infrastruktur bzw. Demografie beziehende Einteilung vorgenommen: 18- bis 64-Jährige.

Bevölkerung
Bei den Bevölkerungszahlen handelt es sich um Einwohner mit alleinigem oder Hauptwohnsitz.

Bevölkerungsprognose
„Demographie-Spiegel für Bayern“, Berechnungen für Gemeinden mit weniger als 5.000 Einwohnern bis 2031 und für Gemeinden ab 5.000 Einwohnern bis 2037, Basisjahr 2017

Kindertageseinrichtungen
sind Einrichtungen, in denen Kinder ganztägig oder für einen Teil des Tages aufgenommen sowie pflegerisch und erzieherisch regelmäßig betreut werden, die über entsprechendes Personal verfügen und für die eine Betriebserlaubnis nach § 45 SGB VIII oder eine vergleichbare Genehmigung vorliegt.

Wohnen und Flächennutzung

Wohnen
Sofern nicht anders vermerkt, handelt es sich hierbei um Wohnungen in Wohn- und Nichtwohngebäuden.

Wohngebäude sind Gebäude, die mindestens zur Hälfte (gemessen an der Gesamtfläche) Wohnzwecken dienen. Ferien-, Sommer- und Wochenendhäuser mit einer Mindestgröße von 50 qm Wohnfläche zählen ebenfalls dazu.

Nichtwohngebäude sind Gebäude, die überwiegend für Nichtwohnzwecke bestimmt sind. Dazu zählen z.B. Anstaltsgebäude, Büro- und Verwaltungsgebäude, landwirtschaftliche und nicht-landwirtschaftliche Betriebsgebäude.

Bestandsdaten für Wohnungen/Wohngebäude/Wohnflächen wurden rückwirkend für 2011 und 2012 vom Bayerischen Landesamt für Statistik und Datenverarbeitung neu berechnet.

Wohnungsfertigstellungen und Wachstum der sozialversicherungspflichtig Beschäftigten
Sofern die Wohnungsfertigstellungen zeitweilig unterhalb der jährlichen Veränderung der sozialversicherungspflichtig Beschäftigten bleiben, ist dies ein erster Hinweis darauf, dass – rein quantitativ – zu wenige Wohnungen gebaut worden sind. Bei dieser Betrachtung wird davon ausgegangen, dass mit jedem neuen Arbeitsplatz (SVB) auch ein Haushalt verbunden ist, unabhängig von dessen Größe, und dass sich auf Gemeindeebene die Zahl der Arbeitsplätze und die der Haushalte (Wohnungen) annähernd ausgleichen sollten.

Flächennutzung
Von 1980 bis 2008 wurden die Flächendaten vom Bayerischen Landesamt für Statistik in 4-Jahres-Schritten erhoben, ab 2008 jährlich.

Ab 2011 stehen aktualisierte Daten auf der Grundlage des Amtlichen Liegenschaftskataster-Informationssystems (ALKIS) zur Verfügung. Im Rahmen der Umstellung wurde in Bayern der gesamte Flächendatenbestand neu erfasst. Der Vergleich der ALKIS-Daten ab 2011 mit den Daten der vorangegangenen Jahre ist erheblich eingeschränkt.

2016 hat nochmals eine bundesweite Umstellung des Nutzungsartenkatalogs stattgefunden. **Der Vergleich der ALKIS-Daten ab 2011 bzw. 2016 mit den Daten der vorangegangenen Jahre ist erheblich eingeschränkt, da z.T. neue Kategorien vom PV gebildet werden mussten.**

Siedlungs- und Verkehrsfläche:
bis 2015: Summe Gebäude- und Freifläche, Betriebsfläche (ohne Abbauland), Erholungsfläche, Verkehrsfläche

ab 2016: Verkehrsfläche und Siedlungsfläche ohne Nutzungsarten Bergbaubetrieb und Tagebau, Grube, Steinbruch.

Arbeitsmarkt

Arbeitsplatzdichte
Anteil sozialversicherungspflichtig Beschäftigter am Arbeitsort je 1.000 Einwohner

Sozialversicherungspflichtig Beschäftigte (SVB) am Arbeitsort meint am Arbeitsort wohnende sozialversicherungspflichtig Beschäftigte plus alle Einpendler; also die Anzahl der Arbeitsplätze vor Ort.

Im August 2014 hat die Bundesagentur für Arbeit eine Revision der Beschäftigungsstatistik durchgeführt, so dass der Vergleich mit früheren Jahren nur eingeschränkt möglich ist. Die Summe der SVB am Arbeitsort ist wegen nicht zurechenbarer Fälle bzw. aus Geheimhaltungsgründen (deshalb z.T. nicht ausgewiesen) ungleich der Summe der SVB nach Wirtschaftsbereichen.

Bis zum Stichtag 31.12.2008 wurden die Beschäftigten am Flughafen zur Stadt Freising gerechnet. Seitdem werden die Zahlen aufgeteilt auf Stadt Freising, Hallbergmoos und Oberding. Aus Datenschutzgründen darf jedoch keine räumliche Abgrenzung vorgenommen und an Dritte weitergegeben werden.

Sozialversicherungspflichtig Beschäftigte (SVB) am Wohnort bezeichnet alle Einwohner, die sozialversicherungspflichtig beschäftigt sind – entweder am Wohnort selbst oder außerhalb (Auspendler).

Öffentliche Haushalte

Steuereinnahmen
Summe des Gemeindeanteils an der Einkommensteuer, Gewerbesteuer netto (= Gewerbesteuer brutto minus Gewerbesteuerumlage), Umsatzsteuerbeteiligung, Grundsteuern A und B. Die Summe der Je-Einwohner-Werte aus den Hauptsteuerarten liegt geringfügig unter denen der Einnahmen insgesamt, weil in letzteren auch Bagatellsteuern, wie z.B. die Hundesteuer, enthalten sind.

Schulden der Gemeinde
am Kreditmarkt und bei öffentlichen Haushalten (nicht enthalten sind darin die Eigenbetriebe der Gemeinde);
0 = Schuldenfreiheit

Grundsteuer A
Produkt aus Steuermessbetrag der land- und forstwirtschaftlichen Betriebe und Hebesatz für Grundsteuer A.

Grundsteuer B
Produkt aus Steuermessbetrag der nicht land- oder forstwirtschaftlich genutzten Grundstücke und Hebesatz für Grundsteuer B.

Mitgliedsgemeinden PV

In die Gemeindedaten haben wir eine neue Vergleichszahl eingefügt: **Mitgliedsgemeinden PV**. Damit ist der Durchschnitt bzw. die Summe aller Städte und Gemeinden gemeint, die im PV Mitglied sind – allerdings **ohne die Landeshauptstadt München**. Denn es kommt uns vor allem darauf an, die kreisangehörigen Mitgliedsgemeinden zu vergleichen. Angaben zu den Landkreisen und der LH München finden sich in den Übersichtstabellen auf den Seiten 8-12 sowie in den Kreisdaten unter www.pv-muenchen.de/kreisdaten/.

Abkürzungen

EW: Einwohner; SVB: sozialversicherungspflichtig Beschäftigte

1. Vergleichsdaten für Landkreise mit PV-Mitgliedern

Landkreise	Bevölkerung Bestand 2019 insg.	darunter weiblich	Ausländer abs.	Ausländer in % zu insg.	Veränderung insg. 2009-2019 abs.	%	Bevölkerungsbewegung je 1.000 EW im Durchschnitt der Jahre 2009-2019 Geburten	Sterbefälle	Zuzüge	Fortzüge	Geburtensaldo (Geburten-Sterbefälle) 2019	Wanderungssaldo (Zuzüge-Fortzüge) 2019
Dachau	154.899	77.375	25.144	16,2	17.219	12,5	9,5	8,8	79,4	68,8	243	754
Ebersberg	143.649	71.843	20.251	14,1	15.742	12,3	9,3	8,3	82,8	71,5	111	1.483
Erding	138.182	68.553	16.646	12,0	11.812	9,3	9,4	7,9	72,7	64,5	137	400
Freising	180.007	87.900	32.194	17,9	14.524	8,8	10,0	7,6	92,1	85,1	405	472
Fürstenfeldbruck	219.311	111.509	33.601	15,3	16.182	8,0	9,3	9,1	78,0	69,2	149	-129
Landsberg am Lech	120.302	60.236	10.747	8,9	6.168	5,4	8,4	8,6	69,8	63,2	-63	328
München	350.473	176.037	63.231	18,0	30.900	9,7	9,3	8,7	93,1	82,8	69	1.585
Starnberg	136.667	70.402	19.919	14,6	6.657	5,1	8,2	9,5	82,1	73,9	-206	779
Regionsumland	1.443.490	723.855	221.733	15,4	119.204	9,0	9,2	8,6	83,2	74,1	845	5.672
Landeshauptstadt München	1.484.226	760.563	390.142	26,3	153.786	11,6	11,5	7,7	79,7	72,2	6.289	8.602
Region München	2.927.716	1.484.418	611.875	20,9	272.990	10,3	10,4	8,1	81,4	73,2	7.134	14.274
Bad Tölz-Wolfratshausen	127.917	64.753	16.618	13,0	6.670	5,5	8,9	9,7	74,6	66,7	-87	839
Miesbach	100.010	51.011	12.714	12,7	4.526	4,7	8,5	10,5	81,8	73,5	-202	535
Rosenheim	261.330	131.931	26.778	10,2	12.511	5,0	8,7	10,1	77,7	69,4	-284	864
Weilheim-Schongau	135.478	68.236	12.942	9,6	4.615	3,5	8,7	10,0	65,0	59,1	-160	376

Quelle: Bayerisches Landesamt für Statistik und Berechnungen PV

1. Vergleichsdaten für Landkreise mit PV-Mitgliedern

Landkreise	Fluktuation (Zuzüge + Fortzüge in % der Bevölkerung)		Altersgruppen											
			bis 17 Jahre				18 bis 64 Jahre				65 und mehr Jahre			
	2019	im Durchschnitt der Jahre 2009-2019	2009 abs.	2009 in % zu insg.	2019 abs.	2019 in % zu insg.	2009 abs.	2009 in % zu insg.	2019 abs.	2019 in % zu insg.	2009 abs.	2009 in % zu insg.	2019 abs.	2019 in % zu insg.
Dachau	14,8	14,8	25.861	18,8	27.412	17,7	87.817	63,8	98.613	63,7	24.002	17,4	28.874	18,6
Ebersberg	16,1	15,4	25.013	19,6	26.673	18,6	79.174	61,9	90.129	62,7	23.720	18,5	26.847	18,7
Erding	15,2	13,7	25.410	20,1	24.815	18,0	81.221	64,3	89.673	64,9	19.739	15,6	23.694	17,1
Freising	18,6	17,7	31.318	18,9	31.478	17,5	109.036	65,9	119.789	66,5	25.129	15,2	28.740	16,0
Fürstenfeldbruck	16,1	14,7	36.141	17,8	38.583	17,6	125.309	61,7	133.214	60,7	41.679	20,5	47.514	21,7
Landsberg am Lech	13,4	13,3	22.658	19,9	21.174	17,6	70.965	62,2	74.918	62,3	20.511	18,0	24.210	20,1
München	17,8	17,6	57.640	18,0	63.585	18,1	197.543	61,8	215.077	61,4	64.390	20,1	71.811	20,5
Starnberg	15,2	15,6	23.695	18,2	24.422	17,9	77.503	59,6	80.744	59,1	28.812	22,2	31.501	23,0
Regionsumland	16,3	15,7	247.736	18,7	258.142	17,9	828.568	62,6	902.157	62,5	247.982	18,7	283.191	19,6
Landeshauptstadt München	14,4	15,2	196.425	14,8	235.770	15,9	895.697	67,3	989.371	66,7	238.318	17,9	259.085	17,5
Region München	15,3	15,5	444.161	16,7	493.912	16,9	1.724.265	65,0	1.891.528	64,6	486.300	18,3	542.276	18,5
Bad Tölz-Wolfratshausen	15,0	14,1	22.077	18,2	22.029	17,2	74.236	61,2	78.348	61,2	24.934	20,6	27.540	21,5
Miesbach	15,7	15,5	16.571	17,4	16.552	16,6	58.060	60,8	60.833	60,8	20.853	21,8	22.625	22,6
Rosenheim	14,3	14,7	46.595	18,7	44.661	17,1	153.752	61,8	160.329	61,4	48.472	19,5	56.340	21,6
Weilheim-Schongau	12,3	12,4	24.891	19,0	23.448	17,3	79.675	60,9	82.406	60,8	26.297	20,1	29.624	21,9

Quelle: Bayerisches Landesamt für Statistik und Berechnungen PV

1. Vergleichsdaten für Landkreise mit PV-Mitgliedern

Landkreise	Sozialversicherungspflichtig Beschäftigte am Arbeitsort				Arbeitsplatz-dichte (Anteil SVB am Arbeitsort an 1.000 EW)	Pendler-saldo (Einpendler-Auspendler)	Arbeitslosen-quote für alle zivilen Erwerbspersonen
	Bestand 2019		Veränderung insg. 2009-2019				
	insg.	darunter weiblich	abs.	%	2019	2019	2019
Dachau	43.707	20.335	13.512	44,7	282,2	-26.339	1,8
Ebersberg	41.632	18.959	9.683	30,3	289,8	-20.435	1,8
Erding	46.280	21.741	17.621	61,5	334,9	-17.059	1,8
Freising	84.720	37.073	11.353	15,5	470,6	-25	2,0
Fürstenfeldbruck	52.422	24.880	12.869	32,5	239,0	-38.589	2,5
Landsberg am Lech	39.891	18.682	11.161	38,8	331,6	-8.574	2,2
München	240.769	97.456	66.592	38,2	687,0	96.771	2,2
Starnberg	52.419	24.135	13.616	35,1	383,6	2.473	2,4
Regionsumland	601.840	263.261	156.407	35,1	416,9	-11.777	2,1
Landeshauptstadt München	897.140	427.632	207.029	30,0	604,4	212.085	3,5
Region München	1.498.980	690.893	363.436	32,0	512,0	200.308	2,8
Bad Tölz-Wolfratshausen	38.329	18.208	7.036	22,5	299,6	-13.677	2,1
Miesbach	36.606	18.266	8.288	29,3	366,0	-3.623	2,2
Rosenheim	86.061	41.684	21.307	32,9	329,3	-18.418	2,2
Weilheim-Schongau	50.216	23.311	10.603	26,8	370,7	-5.400	2,1

Quelle: Bayerisches Landesamt für Statistik, Arbeitsagentur Nürnberg und Berechnungen PV

1. Vergleichsdaten für Landkreise mit PV-Mitgliedern

Landkreise	Gemeindesteuereinnahmen 2019 insg. (€/EW)	Anteil in % Gewerbe-steuer netto	Anteil in % Ein-kommen steuer	im Durch-schnitt der Jahre 2009-2019 (€/EW)	Kfz-Bestand/1.000 EW Kfz insg. 2019	darunter Pkw 2019	Flächennutzung Siedlungs- und Verkehrsfläche Anteil an Gemeindegebiets-fläche (%) 2009	2019	je EW und SVB (qm) 2009	2019
Dachau	1.287	30,7	60,7	1.046	747	588	12,5	13,6	431	396
Ebersberg	1.316	28,0	61,8	1.103	724	580	10,4	12,6	359	372
Erding	1.479	41,9	50,6	1.157	830	634	10,6	12,5	594	590
Freising	1.485	41,2	50,9	1.251	762	595	11,8	13,9	397	420
Fürstenfeldbruck	1.320	32,0	60,0	1.066	676	555	17,2	18,8	309	301
Landsberg am Lech	1.372	39,5	52,3	1.058	862	666	9,7	11,2	548	564
München	2.946	66,2	29,4	2.463	833	701	18,8	20,7	254	233
Starnberg	1.636	37,5	53,2	1.406	765	631	13,2	15,0	382	386
Regionsumland	1.781	48,0	45,1	1.470	776	625	12,7	14,5	373	367
Landeshauptstadt München	2.893	55,5	29,6	1.302	565	489	75,0	74,8	115	98
Region München	2.345	52,7	35,4	2.233	669	556	16,2	17,9	236	222
Bad Tölz-Wolfratshausen	1.274	35,3	55,3	962	795	618	5,7	6,7	414	449
Miesbach	1.511	43,3	46,8	1.120	828	649	6,2	7,6	430	484
Rosenheim	1.193	36,1	53,9	939	832	644	9,6	11,3	439	468
Weilheim-Schongau	1.172	31,4	57,5	1.020	841	639	8,5	9,5	480	493

Quelle: Bayerisches Landesamt für Statistik, Kraftfahrbundesamt und Berechnungen PV

1. Vergleichsdaten für Landkreise mit PV-Mitgliedern

Landkreise	Wohnungs-bestand	Wohnungsfertigstellungen absolut	Wohnungsfertigstellungen je 1.000 Einwohner		Anteil (in %) Wohnungen in Wohngebäuden mit 1 Wohnung		2 Wohnungen		3 und mehr Wohnungen		Wohnfläche/EW		Wohnungs-belegung EW/Wohnung	
	2019	2019	2019	im Durch-schnitt der Jahre 2009-2019	2009	2019	2009	2019	2009	2019	2009	2019	2009	2019
Dachau	69.310	937	6,0	4,9	34,4	35,8	22,6	19,3	43,0	44,8	40,0	43,5	2,4	2,3
Ebersberg	62.461	672	4,7	4,0	39,7	40,7	19,8	16,0	40,4	43,2	41,3	44,2	2,4	2,4
Erding	60.707	877	6,3	4,7	42,9	40,7	25,0	21,6	32,1	37,7	41,4	46,4	2,6	2,4
Freising	83.335	1.131	6,3	4,6	37,5	34,0	20,5	18,1	42,0	47,9	40,4	44,6	2,4	2,2
Fürstenfeldbruck	102.422	745	3,4	3,7	35,4	36,9	14,9	12,3	49,7	50,8	42,4	44,0	2,2	2,2
Landsberg am Lech	55.245	470	3,9	3,7	45,5	47,2	25,0	20,8	29,5	32,0	42,8	48,8	2,4	2,3
München	163.379	1.709	4,9	4,0	30,0	32,8	13,1	9,9	56,9	57,3	41,9	44,7	2,2	2,2
Starnberg	66.266	488	3,6	3,2	36,1	38,8	20,3	16,3	43,6	44,9	44,5	50,5	2,2	2,2
Regionsumland	663.125	7.029	4,9	4,1	36,1	37,1	18,6	15,5	45,3	47,4	41,8	45,5	2,3	2,3
Landeshauptstadt München	806.391	6.725	4,5	4,3	8,6	9,0	3,9	3,1	87,5	87,9	37,8	38,3	1,8	1,9
Region München	1.469.516	13.754	4,7	4,2	20,6	21,6	10,3	8,6	69,1	69,7	39,8	41,9	2,0	2,1
Bad Tölz-Wolfratshausen	61.811	749	5,9	4,1	30,2	31,2	22,7	18,5	47,2	50,3	42,0	45,6	2,3	2,2
Miesbach	50.995	312	3,1	3,5	28,6	32,4	23,0	19,5	48,4	48,1	43,6	48,9	2,2	2,1
Rosenheim	123.053	1.146	4,4	3,9	37,0	38,2	26,2	21,5	36,8	40,3	41,8	47,7	2,5	2,2
Weilheim-Schongau	64.681	543	4,0	3,6	37,7	39,5	25,6	21,8	36,6	38,6	43,5	47,4	2,3	2,2

Quelle: Bayerisches Landesamt für Statistik und Berechnungen PV

2. Demografie

2.1 Bevölkerungsentwicklung - Gemeinde Vaterstetten

Jahr	Bevölkerung zum 31.12. Stand und Prognose 2031 / 2037 insgesamt	darunter weiblich	Veränderung gegenüber Vorjahr insgesamt	darunter weiblich
2009	21.856	11.124	159	54
2010	22.070	11.213	214	89
2011	21.286	10.930	-784	-283
2012	21.757	11.206	471	276
2013	22.087	11.364	330	158
2014	22.272	11.468	185	104
2015	22.768	11.669	496	201
2016	22.936	11.756	168	87
2017	23.229	11.850	293	94
2018	23.422	11.974	193	124
2019	24.404	12.394	982	420
2037	25.800	Bevölkerungsprognose		

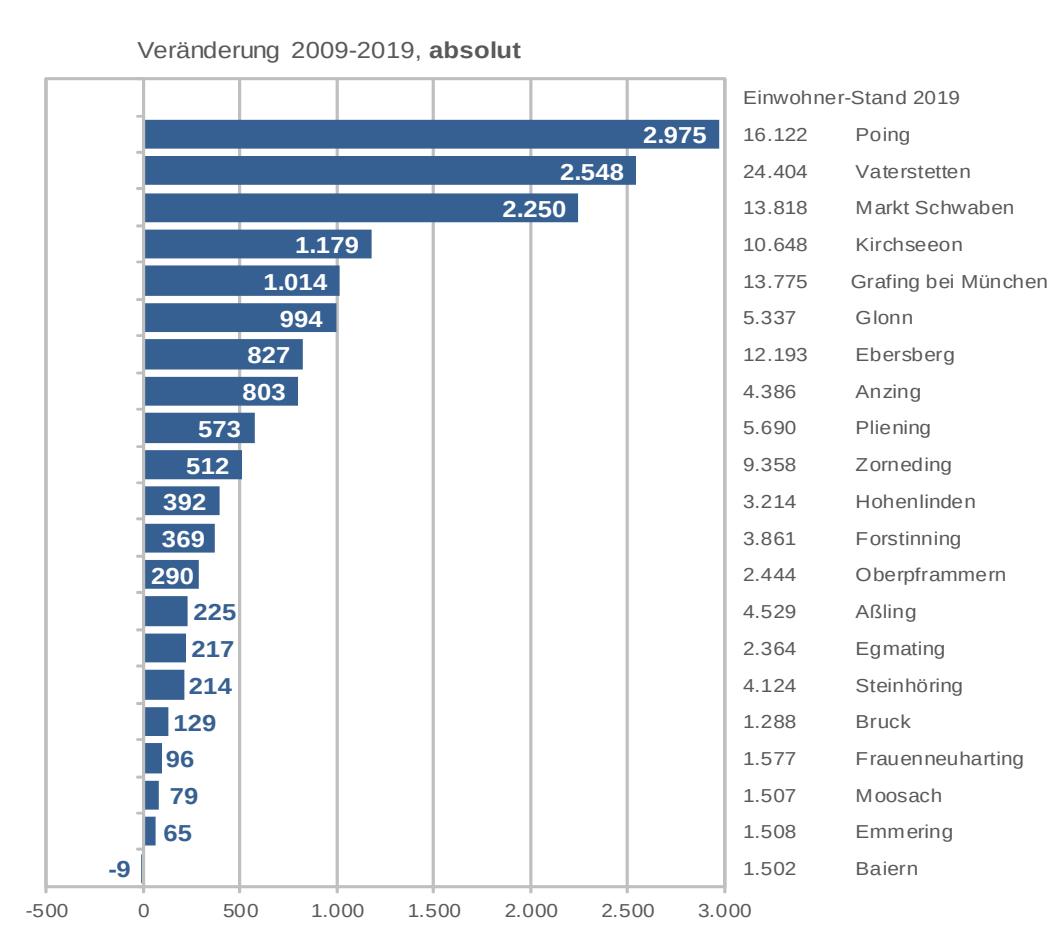

Quelle: Bayerisches Landesamt für Statistik und Berechnungen PV

2. Demografie

2.1 Bevölkerungsentwicklung - Gemeinde Vaterstetten

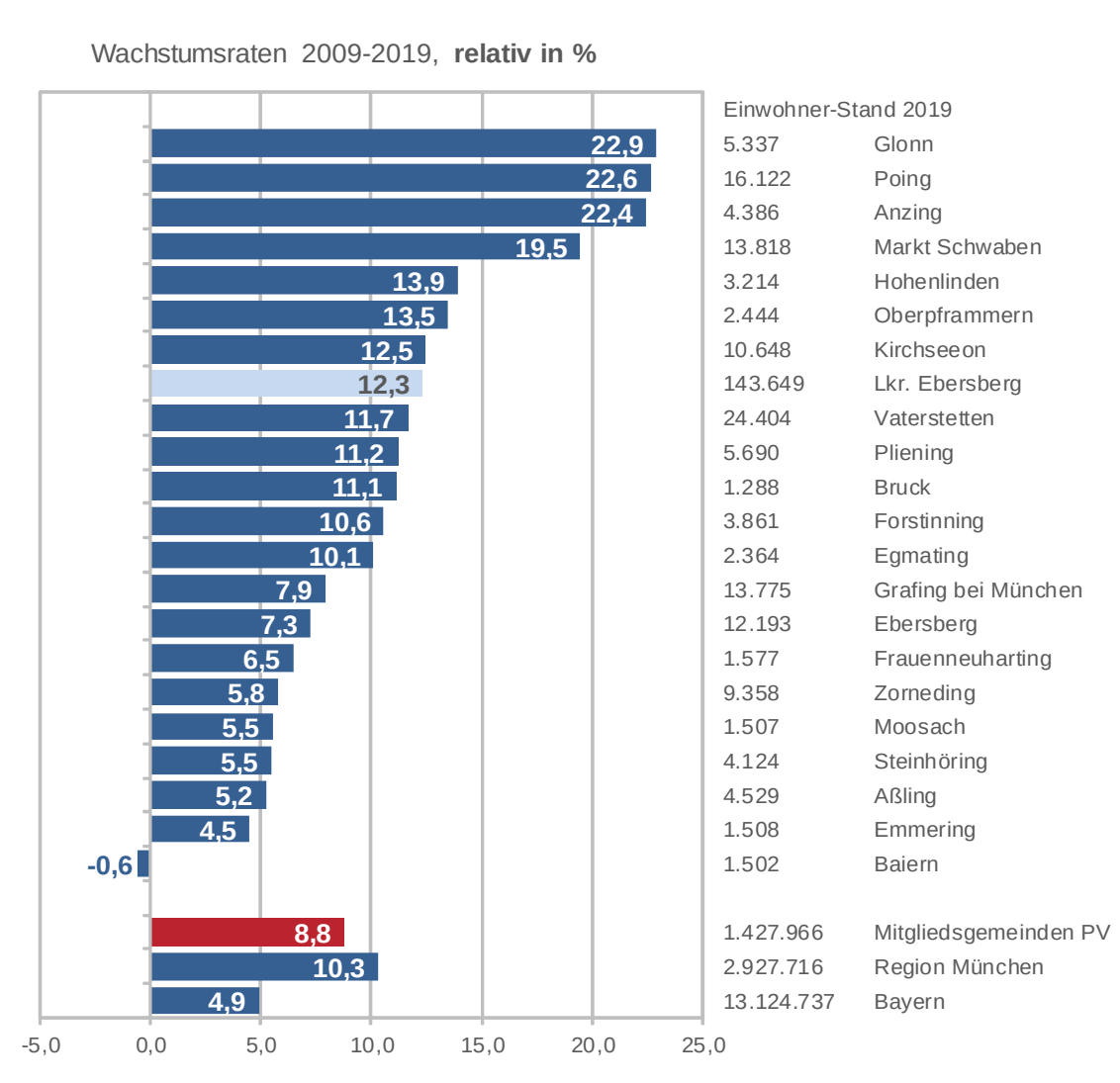

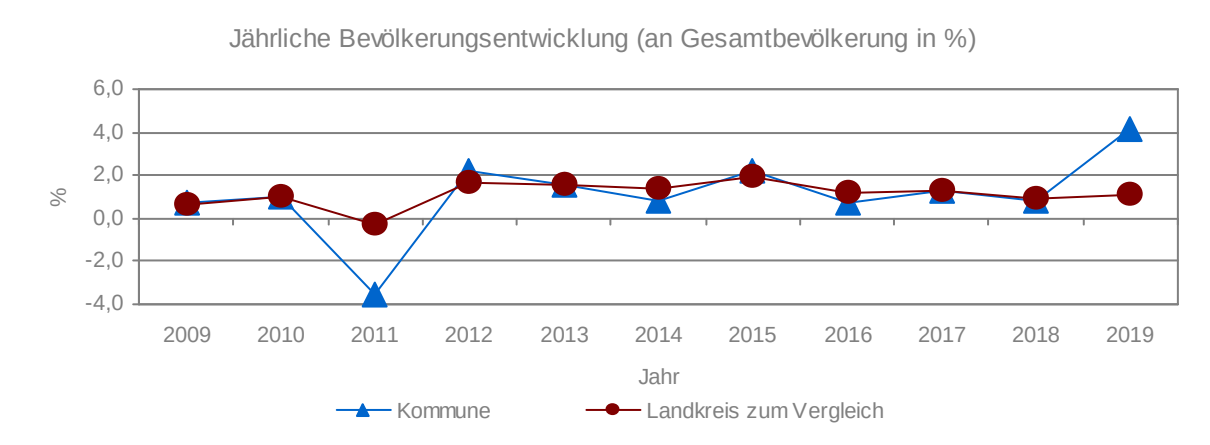

Quelle: Bayerisches Landesamt für Statistik und Berechnungen PV

2. Demografie

2.2 Bevölkerungsbewegung - Gemeinde Vaterstetten

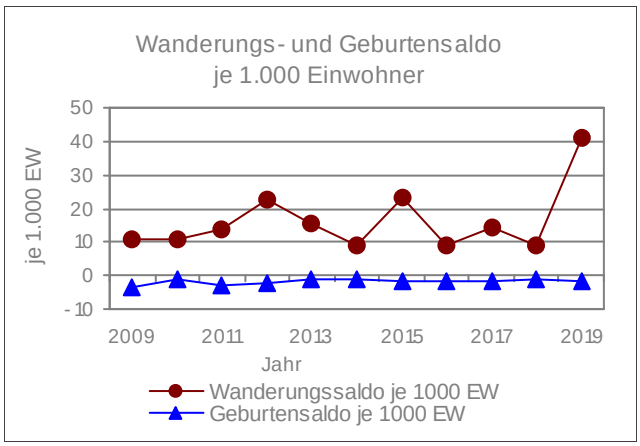

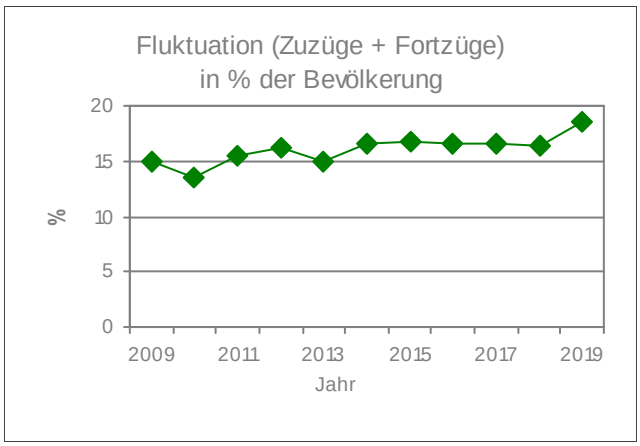

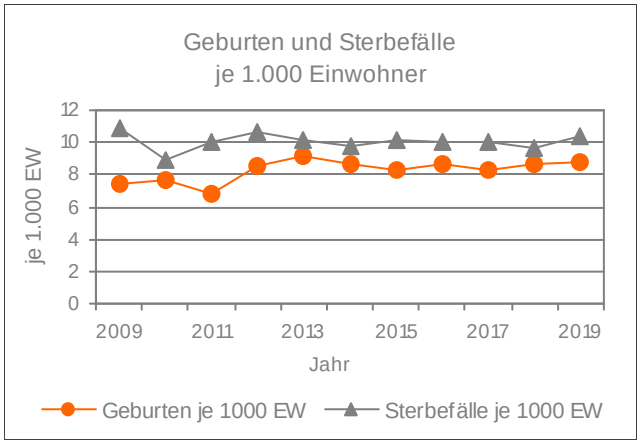

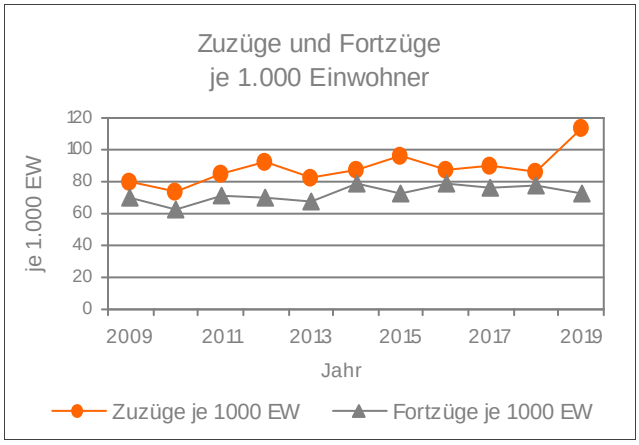

Jahr	Natürliche Bevölkerungsbewegung			Wanderungen			Gesamtsaldo
	Geburten	Sterbefälle	Geburten-saldo	Zuzüge	Fortzüge	Wanderungs-saldo	
2009	161	238	-77	1759	1525	234	157
2010	170	196	-26	1619	1381	238	212
2011	145	212	-67	1799	1507	292	225
2012	186	232	-46	2020	1523	497	451
2013	202	225	-23	1819	1480	339	316
2014	192	218	-26	1953	1752	201	175
2015	190	232	-42	2180	1647	533	491
2016	199	231	-32	2008	1798	210	178
2017	193	233	-40	2095	1763	332	292
2018	203	226	-23	2028	1818	210	187
2019	214	254	-40	2762	1764	998	958
Summe 2009 bis 2019	2.055	2.497	-442	22.042	17.958	4.084	3.642

Quelle: Bayerisches Landesamt für Statistik und Berechnungen PV

2. Demografie

2.3 Bevölkerung nach Alter - Gemeinde Vaterstetten

Jahr	Bevölkerung nach Altersgruppen absolut																	
	unter 6 Jahre		6 bis 14 Jahre		15 bis 17 Jahre		18 bis 24 Jahre		25 bis 29 Jahre		30 bis 39 Jahre		40 bis 49 Jahre		50 bis 64 Jahre		65 u.m. Jahre	
	insg.	davon weiblich	insg.	davon weiblich	insg.	davon weiblich	insg.	davon weiblich	insg.	davon weiblich	insg.	davon weiblich	insg.	davon weiblich	insg.	davon weiblich	insg.	davon weiblich
2009	1.139	532	2.055	1.029	680	338	1.454	692	1.015	501	2.544	1.292	3.934	1.935	3.970	2.044	5.065	2.761
2010	1.148	554	2.073	1.013	669	336	1.518	730	953	479	2.487	1.262	3.950	1.949	4.152	2.095	5.120	2.795
2011	1.134	530	2.064	1.013	696	352	1.399	718	874	443	2.240	1.152	3.823	1.915	4.081	2.107	4.975	2.709
2012	1.208	566	2.068	1.008	746	375	1.426	743	944	491	2.305	1.195	3.799	1.922	4.227	2.160	5.034	2.755
2013	1.249	595	2.062	1.003	816	407	1.433	743	1.009	532	2.380	1.237	3.726	1.858	4.300	2.201	5.112	2.788
2014	1.301	637	2.038	989	807	403	1.526	764	970	486	2.410	1.275	3.597	1.796	4.446	2.248	5.177	2.870
2015	1.335	659	2.091	1.029	777	381	1.654	786	1.031	526	2.462	1.269	3.582	1.804	4.615	2.311	5.221	2.904
2016	1.361	653	2.136	1.038	738	369	1.709	813	1.029	507	2.478	1.284	3.529	1.831	4.743	2.354	5.213	2.907
2017	1.396	694	2.145	1.031	714	374	1.728	799	1.098	538	2.536	1.294	3.442	1.773	4.924	2.444	5.246	2.903
2018	1.409	692	2.225	1.078	708	361	1.719	835	1.066	498	2.570	1.326	3.333	1.701	5.146	2.562	5.246	2.921
2019	1.529	727	2.317	1.126	734	348	1.746	833	1.190	573	2.845	1.465	3.404	1.716	5.389	2.686	5.250	2.920

Quelle: Bayerisches Landesamt für Statistik und Berechnungen PV

2. Demografie

2.3 Bevölkerung nach Alter - Gemeinde Vaterstetten

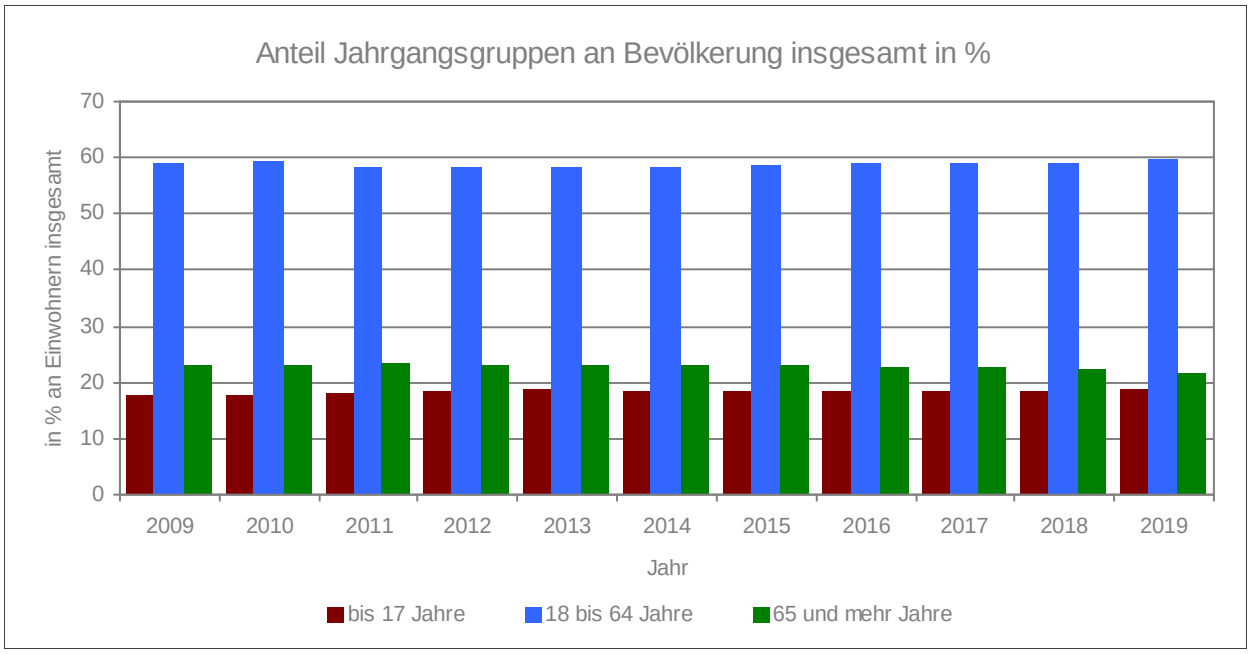

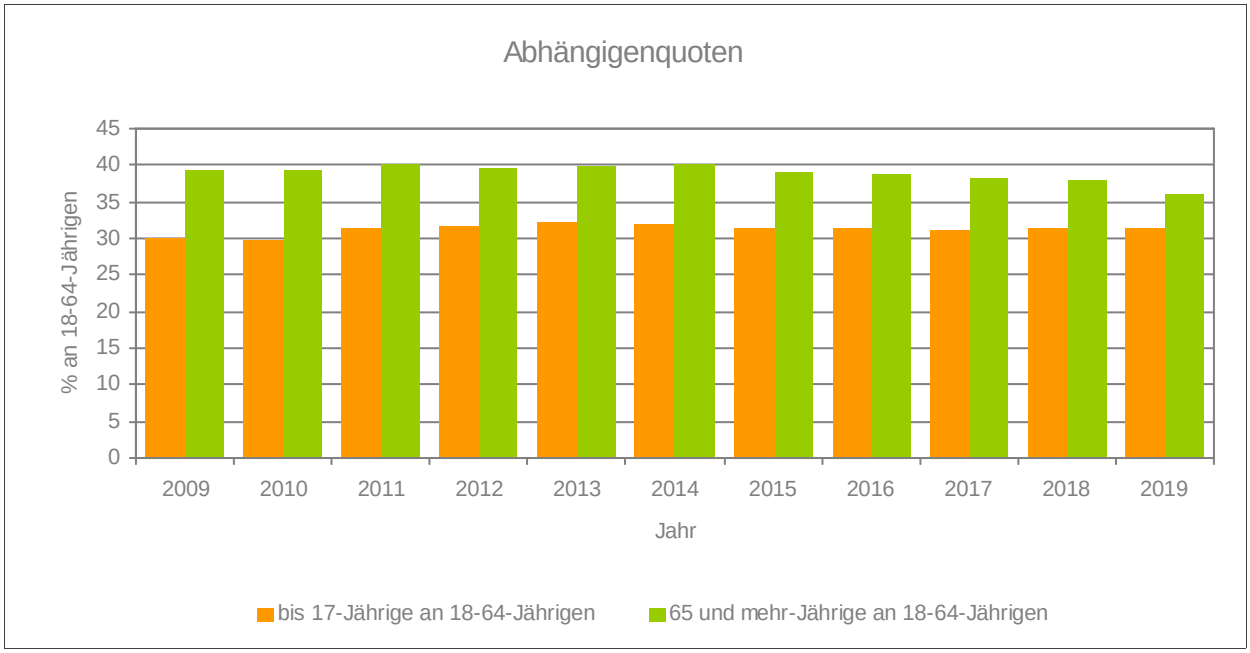

Quelle: Bayerisches Landesamt für Statistik und Berechnungen PV

2. Demografie

2.4 Genehmigte Plätze und betreute Kinder in Kindertageseinrichtungen Gemeinde Vaterstetten

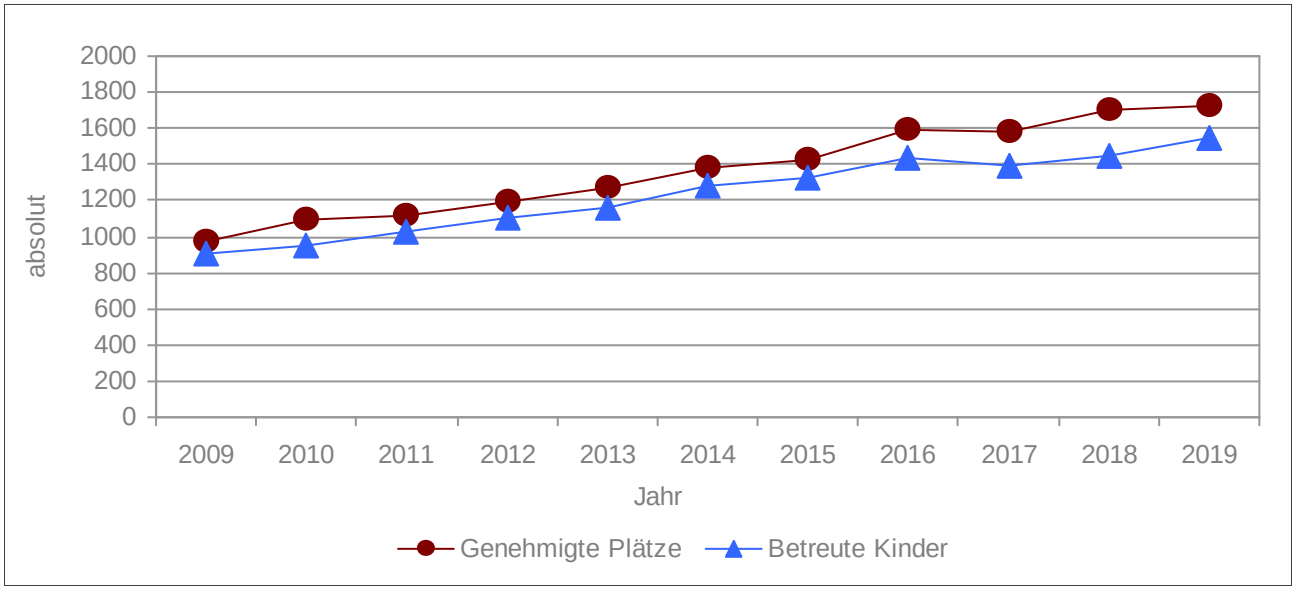

Jahr	Kindertageseinrichtungen	
	Genehmigte Plätze	Betreute Kinder
2009	976	905
2010	1.092	952
2011	1.119	1.023
2012	1.198	1.102
2013	1.268	1.161
2014	1.380	1.277
2015	1.422	1.325
2016	1.590	1.434
2017	1.577	1.396
2018	1.699	1.445
2019	1.719	1.548

Quelle: Bayerisches Landesamt für Statistik und Berechnungen PV

3. Wohnen und Flächennutzung

3.1 Wohngebäude, Wohnungen und Wohnungsfertigstellungen Gemeinde Vaterstetten

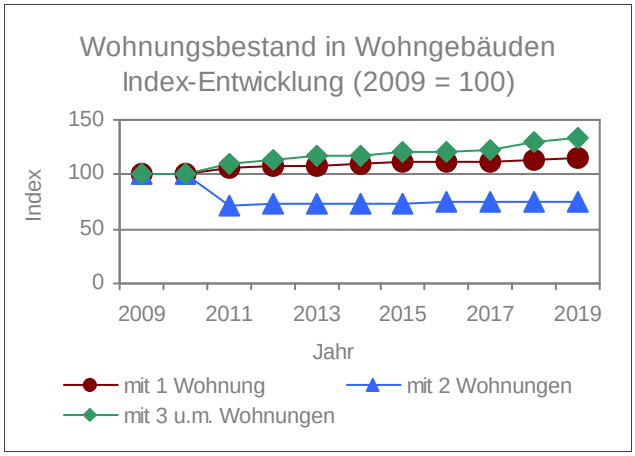

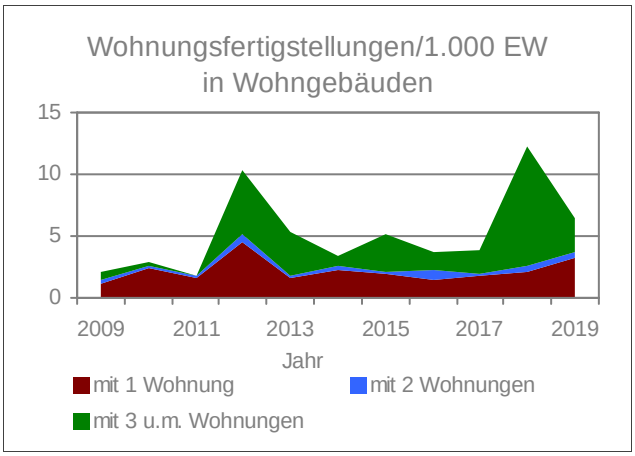

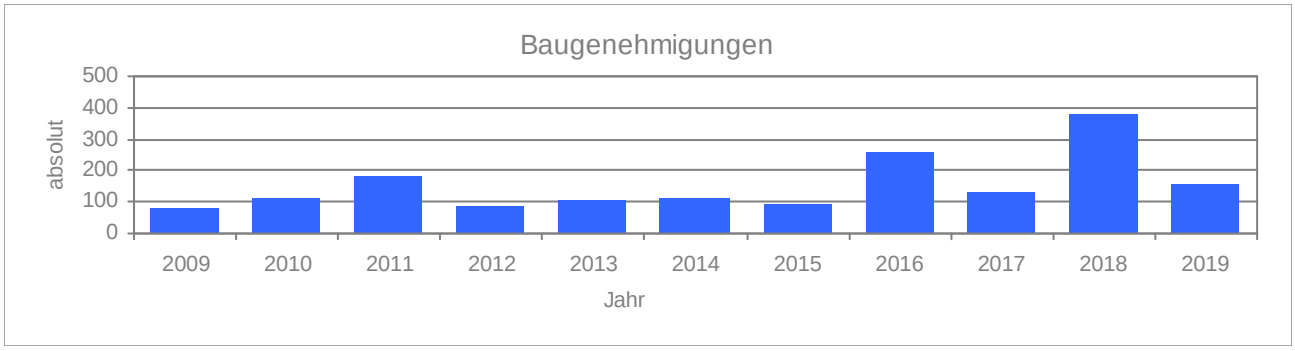

Jahr	Bestand an ...					Wohnungsfertigstellungen ...			
	Wohn-gebäuden	Wohnungen in Wohngebäuden				in Wohn- u. Nicht-wohnge-bäuden	darunter nur in Wohngebäuden mit ...		
		insg.	darunter mit ...						
			1 Whg.	2 Whg.	3 u.m. Whg.		1 Whg.	2 Whg.	3 u.m. Whg.
2009	5.822	9.267	4.549	1.620	3.098	45	26	6	13
2010	5.878	9.332	4.600	1.628	3.104	64	54	4	6
2011	5.934	9.398	4.814	1.162	3.422	38	34	4	0
2012	6.052	9.624	4.909	1.176	3.539	224	98	14	111
2013	6.100	9.738	4.946	1.176	3.616	116	36	4	76
2014	6.158	9.818	4.996	1.180	3.642	78	50	8	19
2015	6.215	9.937	5.041	1.182	3.714	120	45	4	69
2016	6.262	10.026	5.070	1.206	3.750	86	33	18	35
2017	6.311	10.122	5.110	1.206	3.806	91	42	2	47
2018	6.389	10.412	5.160	1.214	4.038	309	49	10	229
2019	6.481	10.586	5.237	1.226	4.123	163	79	12	67

Quelle: Bayerisches Landesamt für Statistik und Berechnungen PV

3. Wohnen und Flächennutzung

3.2 Wohnflächenausstattung - Gemeinde Vaterstetten

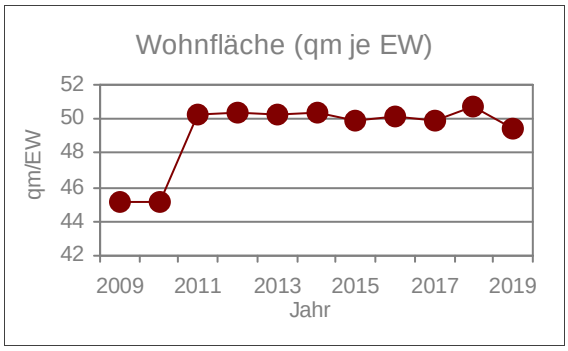

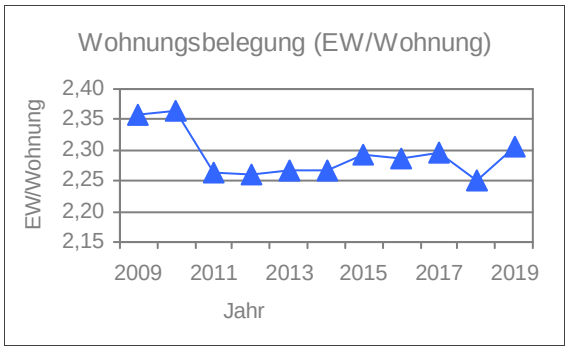

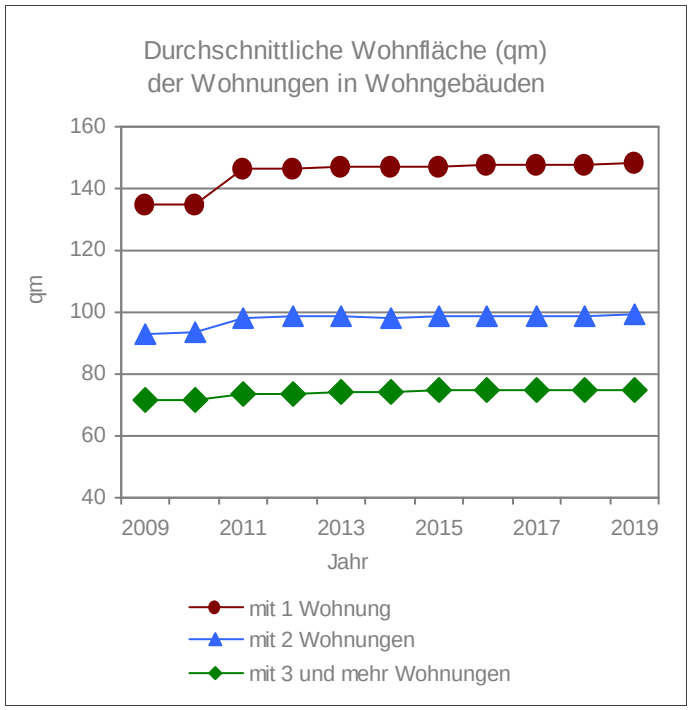

Jahr	Wohnfläche (in 100 qm) in Wohngebäuden				Wohnflächen-ausstattung qm / EW	Wohnungs-belegung EW / Wohnung
	insgesamt	darunter mit ...				
		1 Wohnung	2 Wohnungen	3 und mehr Wohnungen		
2009	9.857	6.134	1.506	2.217	45	2,36
2010	9.952	6.212	1.518	2.221	45	2,36
2011	10.702	7.045	1.138	2.510	50	2,26
2012	10.972	7.193	1.157	2.612	50	2,26
2013	11.105	7.260	1.158	2.677	50	2,27
2014	11.224	7.351	1.159	2.705	50	2,27
2015	11.370	7.421	1.165	2.776	50	2,29
2016	11.487	7.476	1.194	2.808	50	2,29
2017	11.605	7.552	1.190	2.854	50	2,29
2018	11.872	7.636	1.199	3.029	51	2,25
2019	12.074	7.757	1.215	3.093	49	2,31

Quelle: Bayerisches Landesamt für Statistik und Berechnungen PV

3. Wohnen und Flächennutzung

3.3 Index-Entwicklung Wohnungsbestand, Einwohner und sozialversicherungspflichtig Beschäftigte am Arbeitsort

Gemeinde Vaterstetten

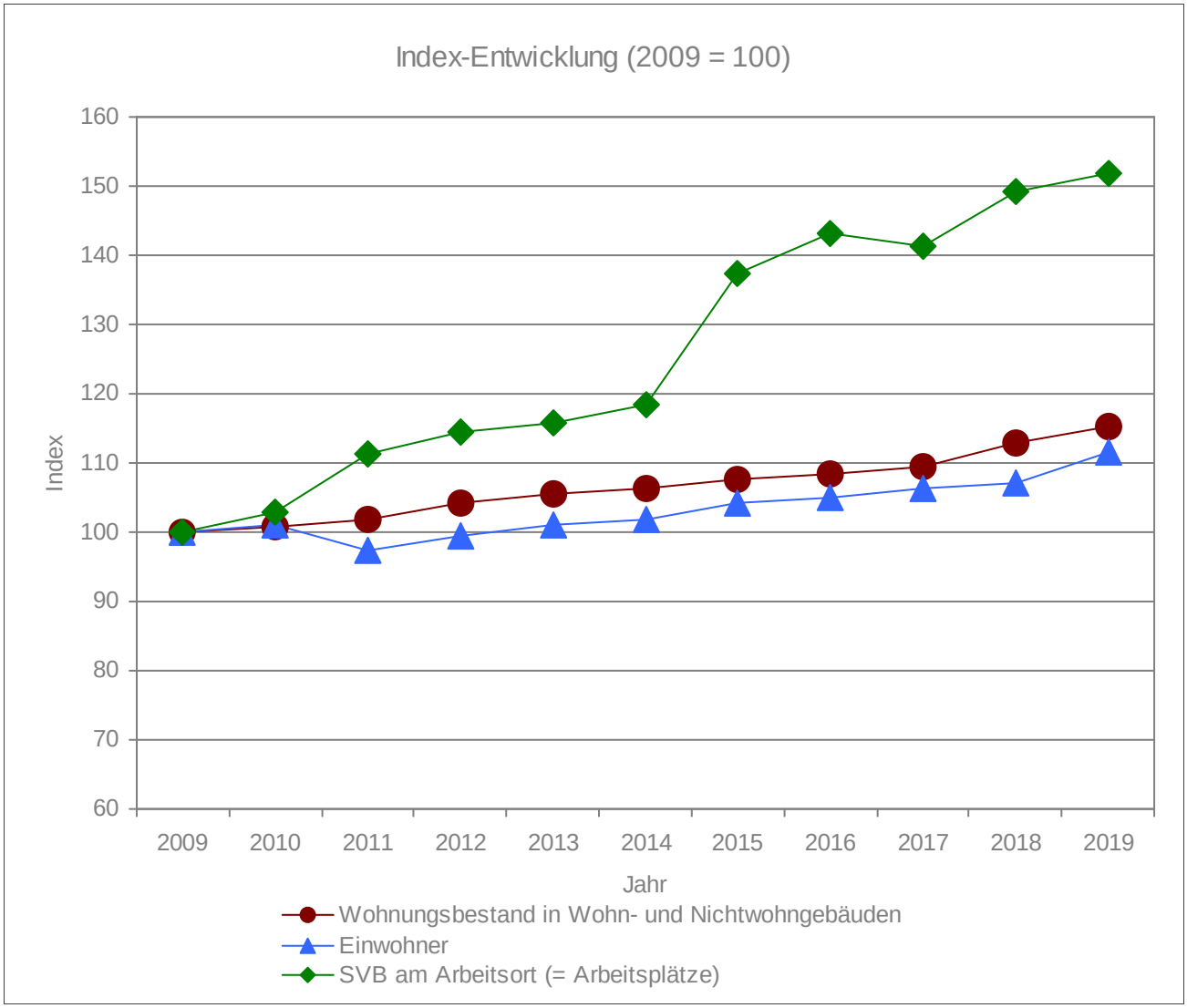

Quelle: Bayerisches Landesamt für Statistik und Berechnungen PV

3. Wohnen und Flächennutzung

3.4 Flächennutzung in ha - Gemeinde Vaterstetten

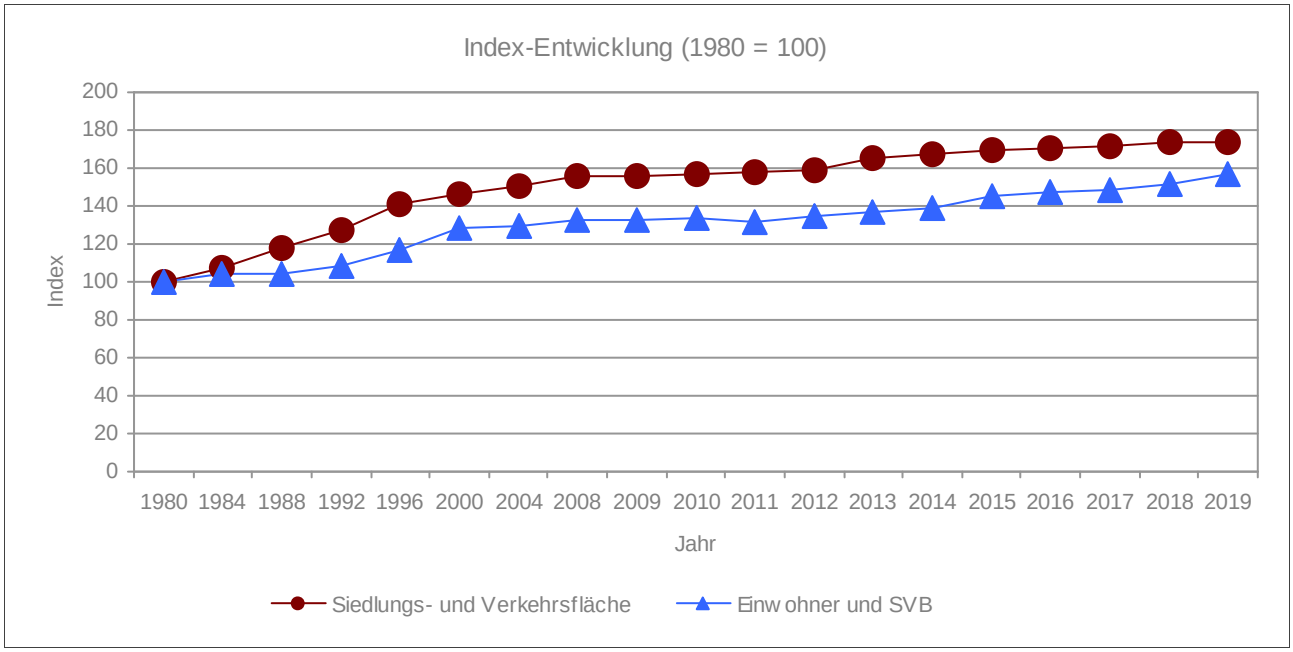

Jahr	Gebiets-fläche	darunter Siedlungs- und Verkehrsfläche		darunter Siedlungsfläche		Verkehrsfläche		Vegetation		Gewässer	
	(100 %)	abs.	%	abs.	%	abs.	%	abs.	%	abs.	%
2009	3.409	821	24,1			259	7,6	2.575	75,5		
2010	3.409	826	24,2			260	7,6	2.569	75,4		
2011	3.409	832	24,4			261	7,7	2.563	75,2		
2012	3.409	836	24,5			266	7,8	2.556	75,0		
2013	3.409	869	25,5			270	7,9	2.526	74,1		
2014	3.408	880	25,8			274	8,0	2.486	72,9	4	0,1
2015	3.408	891	26,1			275	8,1	2.479	72,7	4	0,1
2016	3.408	899	26,4	627	18,4	277	8,1	2.424	71,1	4	0,1
2017	3.408	902	26,5	629	18,5	278	8,1	2.421	71,0	4	0,1
2018	3.408	912	26,8	638	18,7	279	8,2	2.412	70,8	4	0,1
2019	3.408	913	26,8	638	18,7	280	8,2	2.486	72,9	4	0,1

Anmerkung: Neue Flächenstruktur ab 2016 - siehe Seite 6

Quelle: Bayerisches Landesamt für Statistik und Berechnungen PV

3. Wohnen und Flächennutzung

3.4 Flächennutzung

Gemeinde Vaterstetten

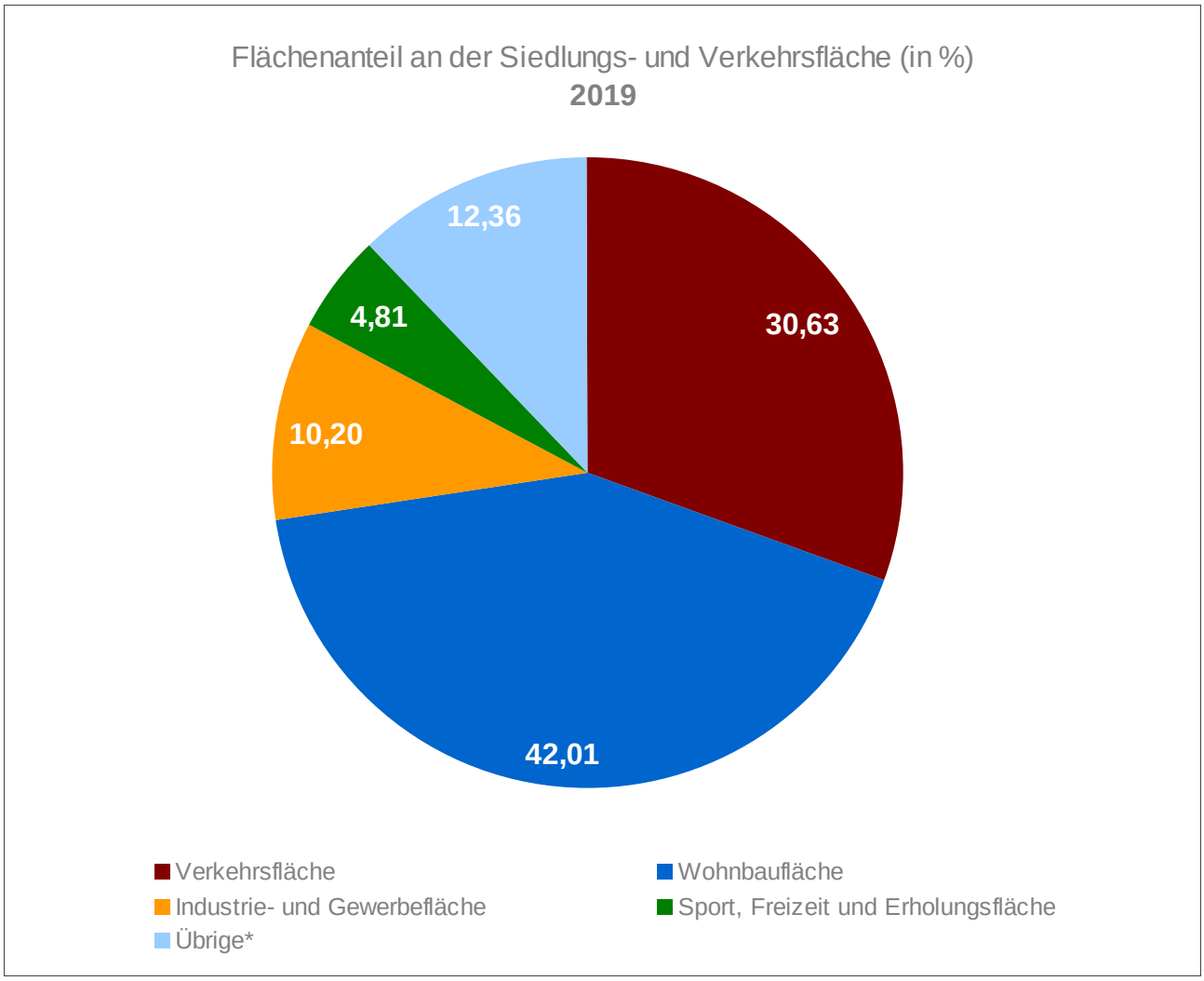

*Übrige = Halde, Fläche gemischter Nutzung, Fläche funktionaler Prägung,Friedhof

Anmerkung: Neue Flächenstruktur ab 2016 - siehe Seite 6

3. Wohnen und Flächennutzung

3.4 Flächennutzung in den Kommunen des Landkreises Ebersberg

Gemeinde Vaterstetten

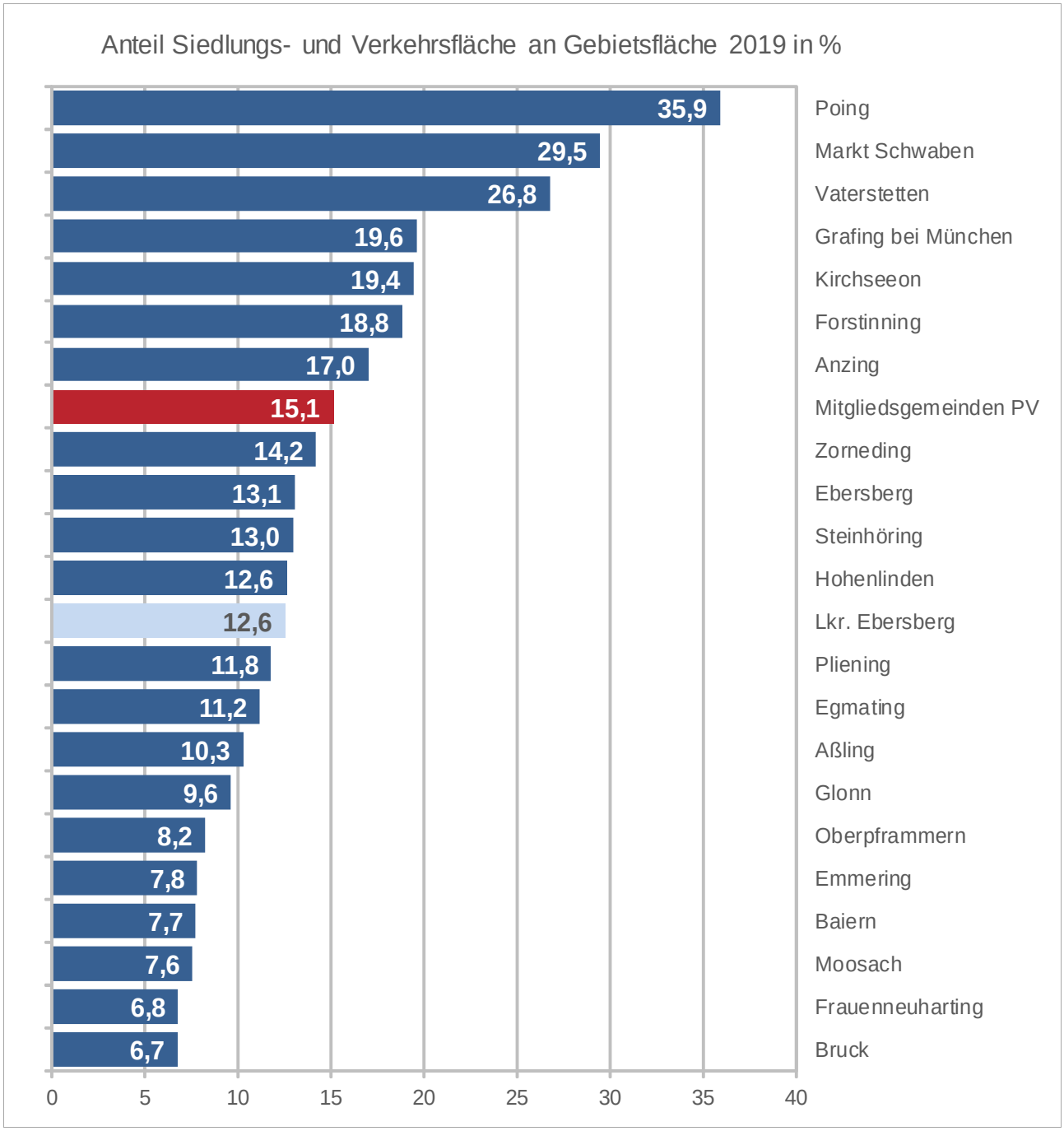

Quelle: Bayerisches Landesamt für Statistik und Berechnungen PV

3. Wohnen und Flächennutzung

3.4 Flächennutzung in den Kommunen des Landkreises Ebersberg

Gemeinde Vaterstetten

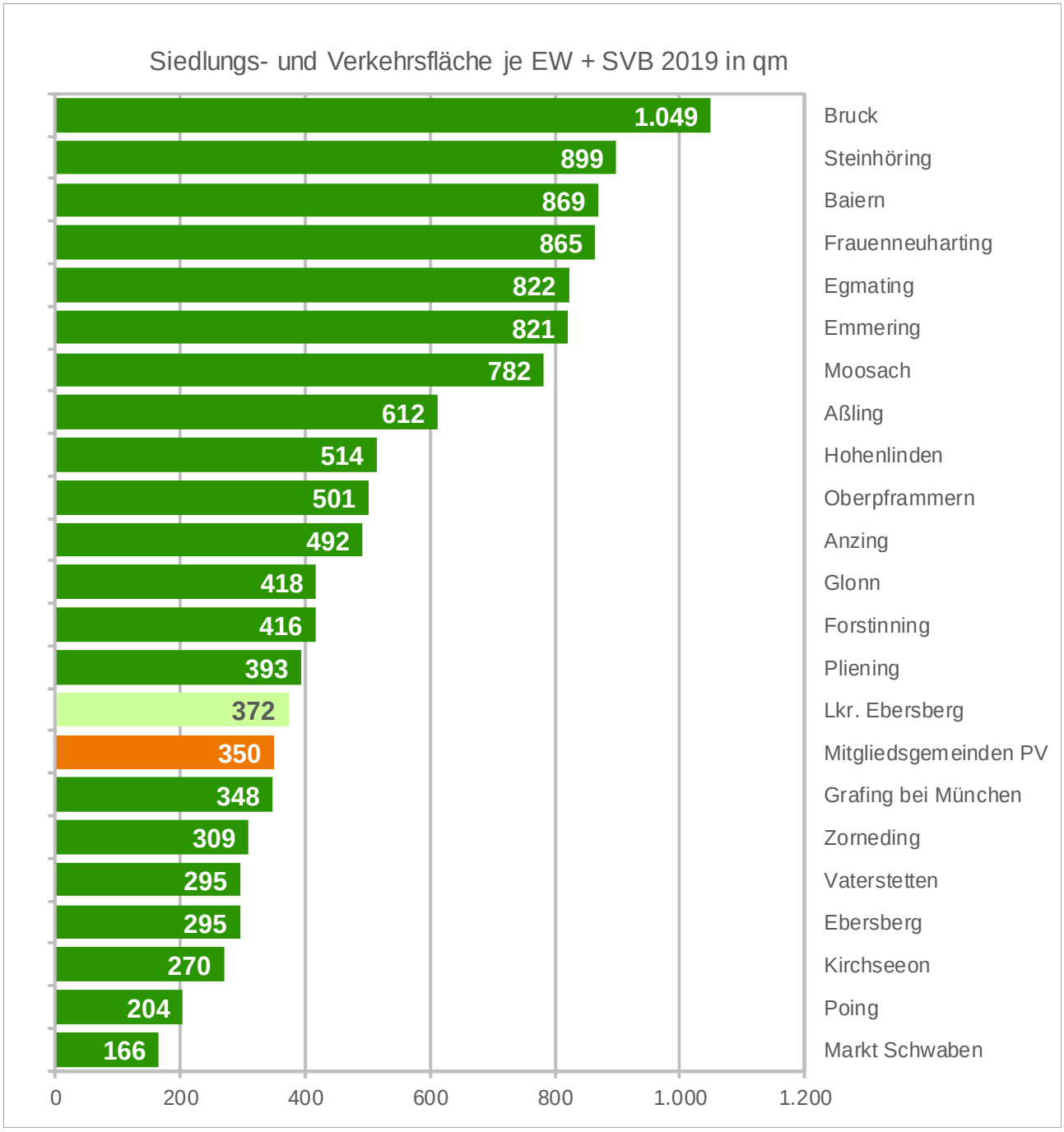

Quelle: Bayerisches Landesamt für Statistik und Berechnungen PV

4. Arbeitsmarkt

4.1 Sozialversicherungspflichtig Beschäftigte am Arbeitsort nach Wirtschaftsbereichen

Gemeinde Vaterstetten

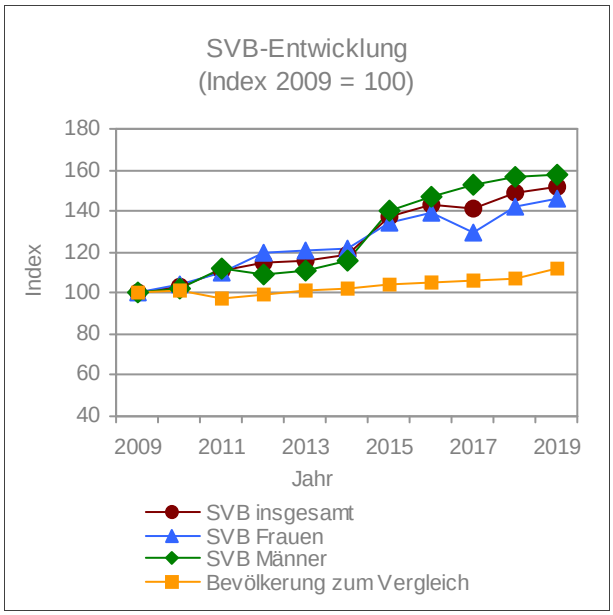

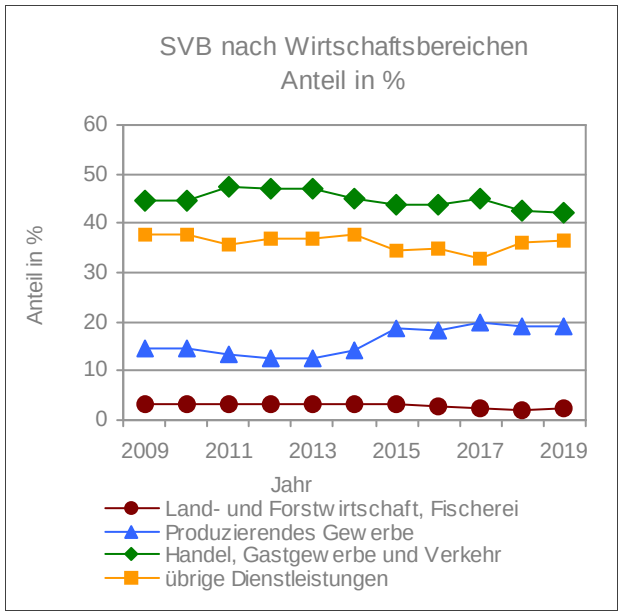

Jahr	Sozialversicherungspflichtig Beschäftigte (SVB) zum 30.06.					
	insgesamt	darunter weiblich	darunter Wirtschaftsbereiche			
			Land- und Forstwirtschaft, Fischerei	Produzierendes Gewerbe	Handel, Gastgewerbe und Verkehr	Übrige Dienstleistungen
2009	4.284	2.170	135	623	1.913	1.612
2010	4.404	2.252	142	642	1.966	1.654
2011	4.769	2.396	159	633	2.271	1.706
2012	4.907	2.605	167	622	2.306	1.811
2013	4.966	2.625	162	633	2.338	1.832
2014	5.078	2.638	161	719	2.275	1.922
2015	5.881	2.913	183	1.105	2.564	2.029
2016	6.134	3.021	186	1.129	2.687	2.132
2017	6.054	2.819	151	1.193	2.717	1.993
2018	6.392	3.082	139	1.208	2.730	2.315
2019	6.503	3.161	145	1.252	2.730	2.376

Anmerkung: z.T. Datenlücken - siehe Seite 7

Quelle: Bayerisches Landesamt für Statistik und Berechnungen PV

4. Arbeitsmarkt

4.1 Sozialversicherungspflichtig Beschäftigte am Arbeitsort in den Kommunen des Landkreises Ebersberg
Gemeinde Vaterstetten

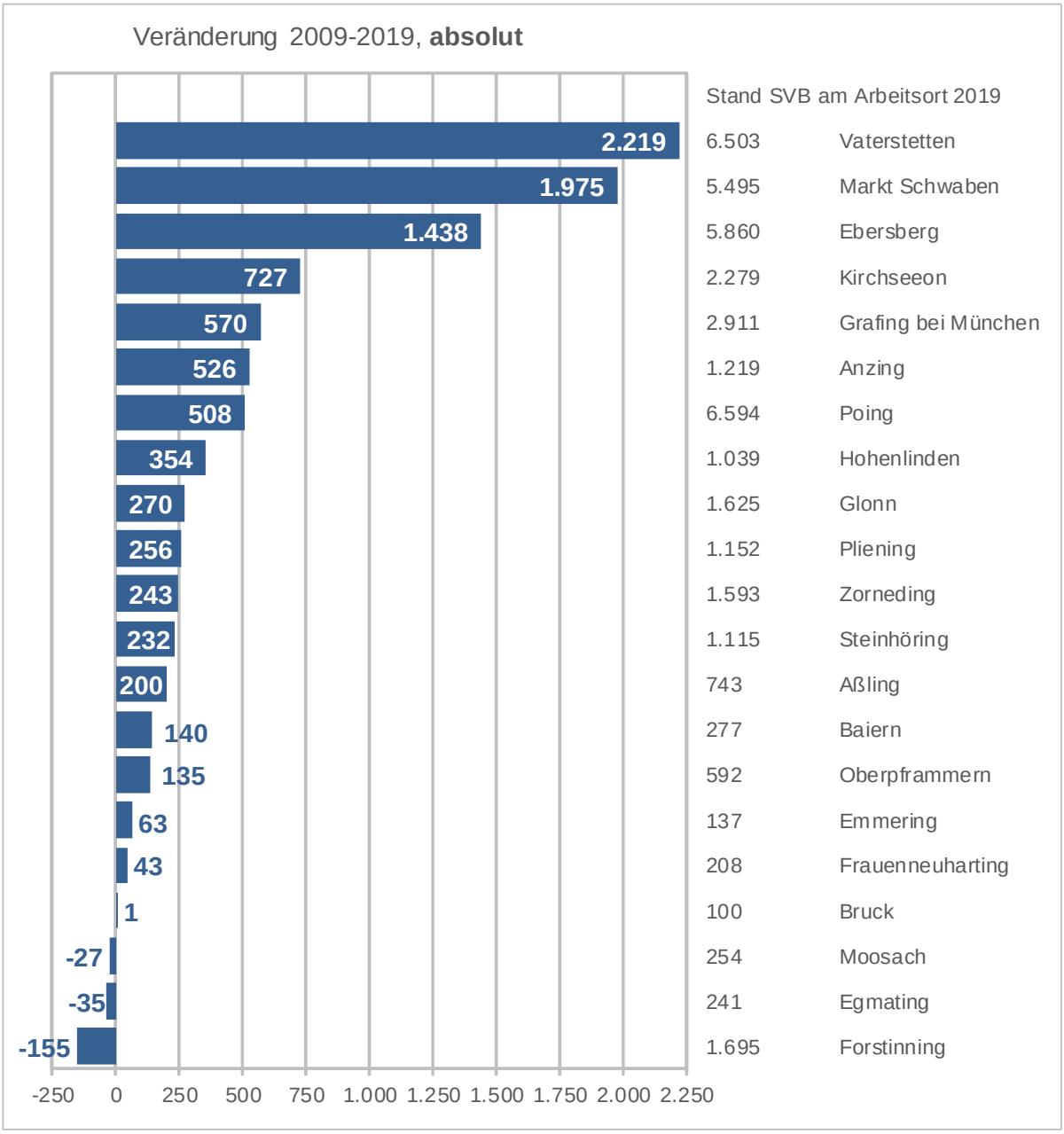

Quelle: Bayerisches Landesamt für Statistik und Berechnungen PV

4. Arbeitsmarkt

4.1 Sozialversicherungspflichtig Beschäftigte am Arbeitsort in den Kommunen des Landkreises Ebersberg

Gemeinde Vaterstetten

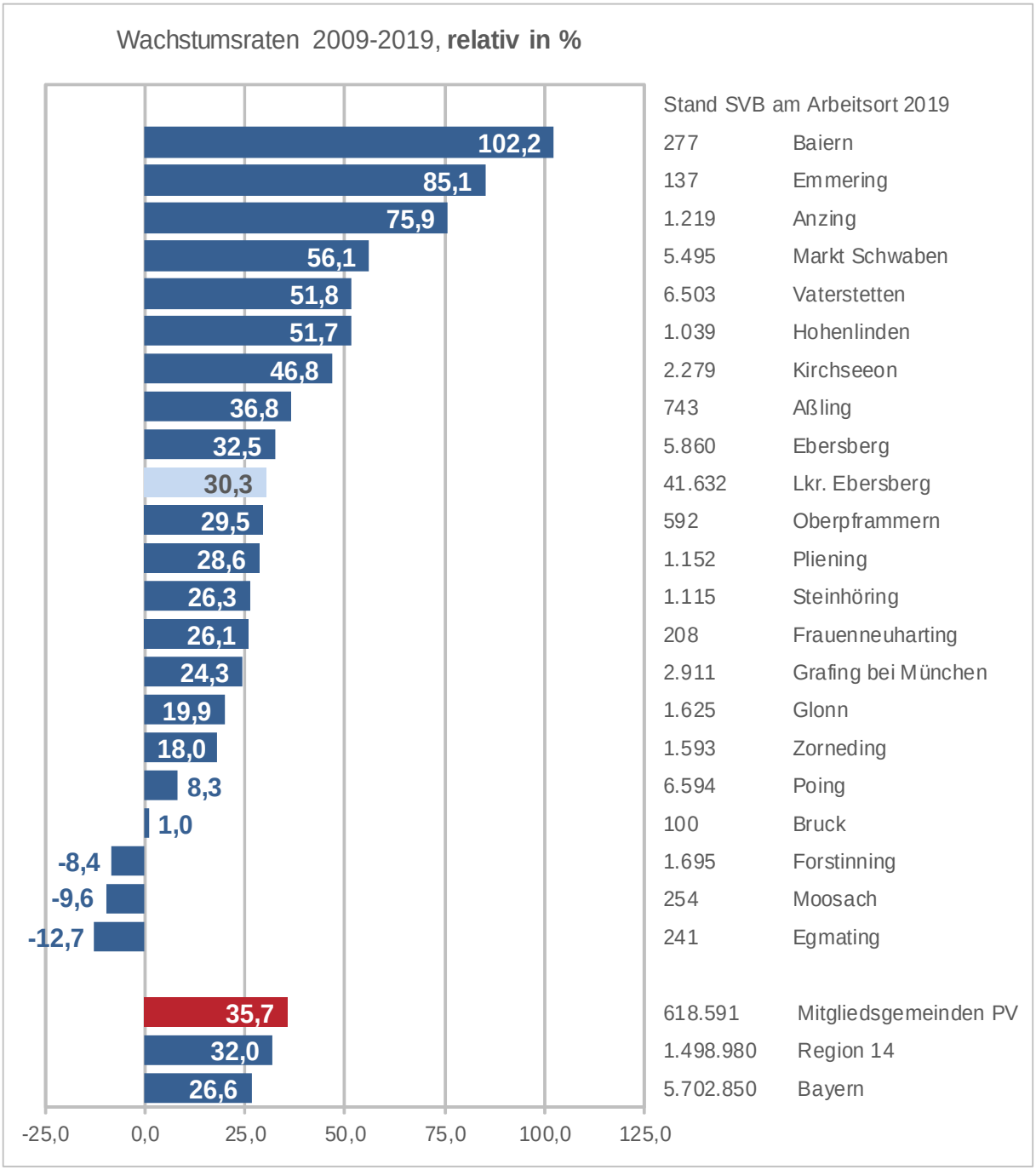

Quelle: Bayerisches Landesamt für Statistik und Berechnungen PV

4. Arbeitsmarkt

4.2 Arbeitsplatzdichte in den Kommunen des Landkreises Ebersberg Gemeinde Vaterstetten

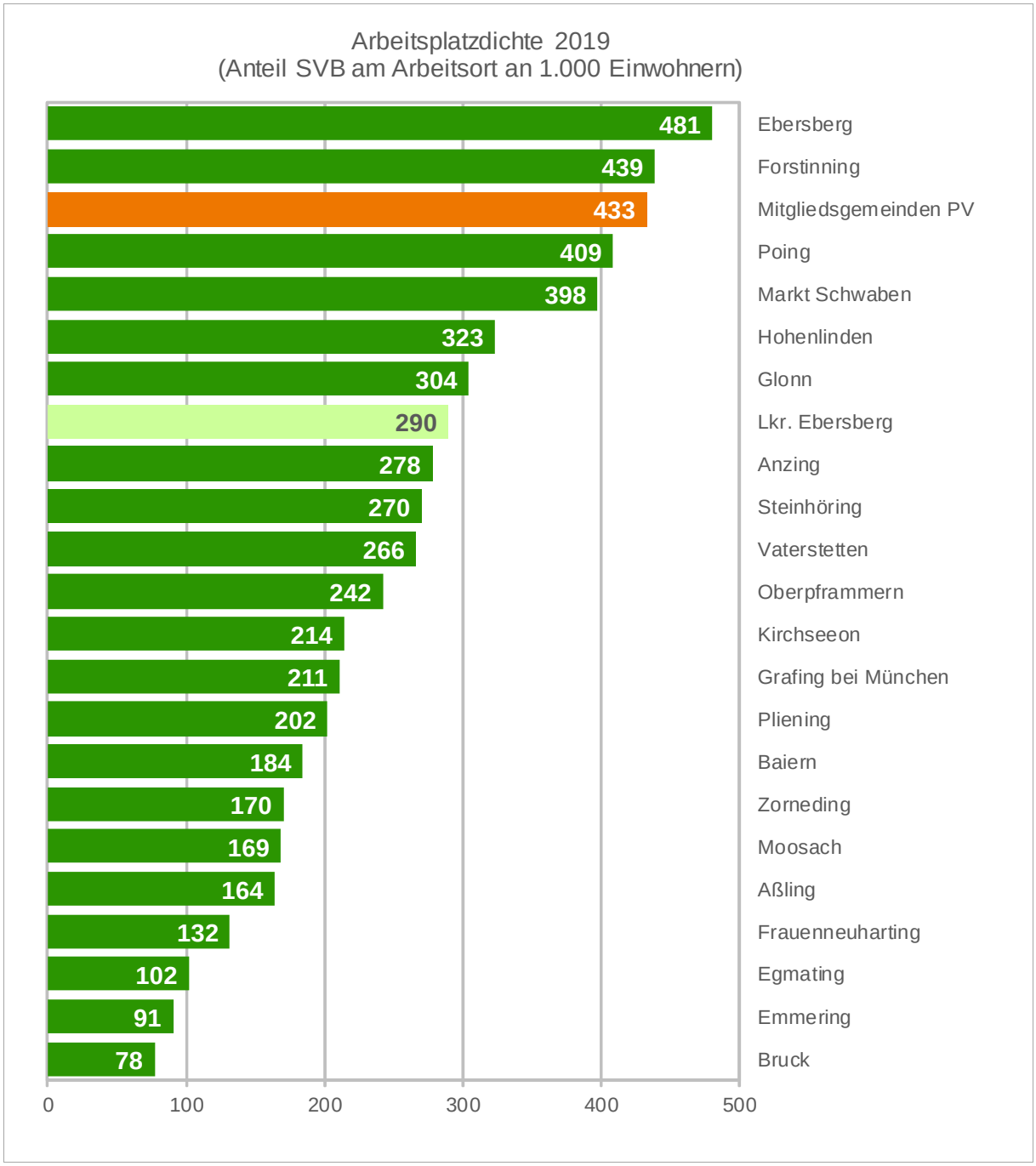

Quelle: Bayerisches Landesamt für Statistik und Berechnungen PV

4. Arbeitsmarkt

4.3 Arbeitslose - Gemeinde Vaterstetten

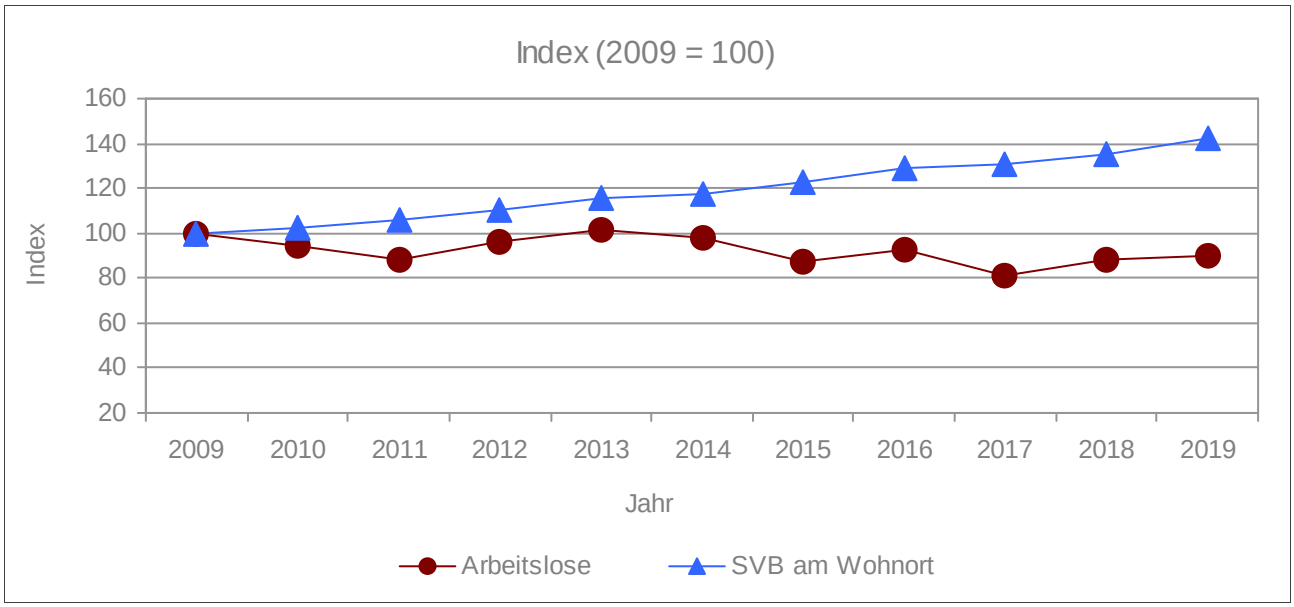

Jahr	Arbeitslose			SVB am Wohnort		Beschäftigtenquote	
	insgesamt	darunter Frauen	darunter Jugendliche unter 25 Jahre	insgesamt	darunter Frauen	SVB am Arbeitsort / Einwohner	SVB am Wohnort / Einwohner
2009	260	127	18	6.671	3.232	0,20	0,31
2010	246	116	14	6.827	3.286	0,20	0,31
2011	229	105	15	7.068	3.461	0,22	0,33
2012	251	112	13	7.371	3.592	0,23	0,34
2013	263	133	4	7.699	3.798	0,22	0,35
2014	254	129	17	7.858	3.870	0,23	0,35
2015	227	109	16	8.193	3.993	0,26	0,36
2016	240	104	24	8.582	4.151	0,27	0,37
2017	210	93	19	8.737	4.240	0,26	0,38
2018	229	112	18	9.001	4.328	0,27	0,38
2019	234	107	14	9.483	4.593	0,27	0,39

 Quelle: Arbeitsagentur Nürnberg, Bayerisches Landesamt für Statistik und Berechnungen PV

4. Arbeitsmarkt

4.4 Sozialversicherungspflichtig beschäftigte Pendler Gemeinde Vaterstetten

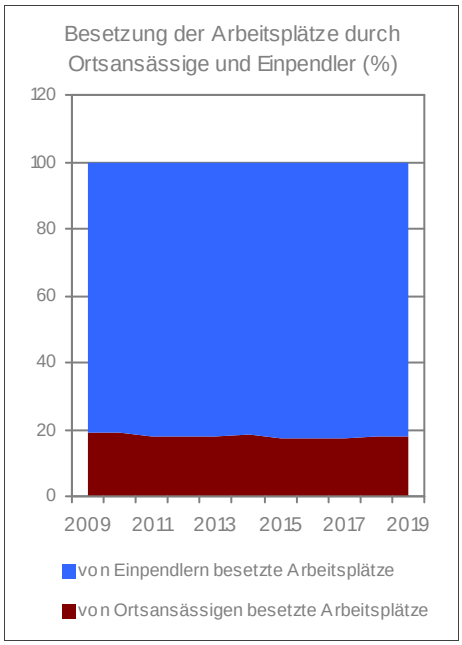

Jahr	Einpendler			Auspendler		
	ins-gesamt	darunter aus dem Landkreis	darunter aus Stadt München	ins-gesamt	darunter in den Landkreis	darunter nach Stadt München
2009	3.457	817	928	5.844	427	3.108
2010	3.566	833	955	5.989	451	3.173
2011	3.913	912	1.146	6.212	469	3.283
2012	4.018	943	1.187	6.482	486	3.414
2013	4.065	953	1.247	6.798	506	3.578
2014	4.146	975	1.287	6.940	554	3.607
2015	4.874	1.118	1.587	7.188	620	3.695
2016	5.074	1.139	1.627	7.526	637	3.859
2017	4.999	1.140	1.636	7.693	611	3.980
2018	5.260	1.215	1.727	7.875	612	4.090
2019	5.318	1.269	1.721	8.303	624	4.330

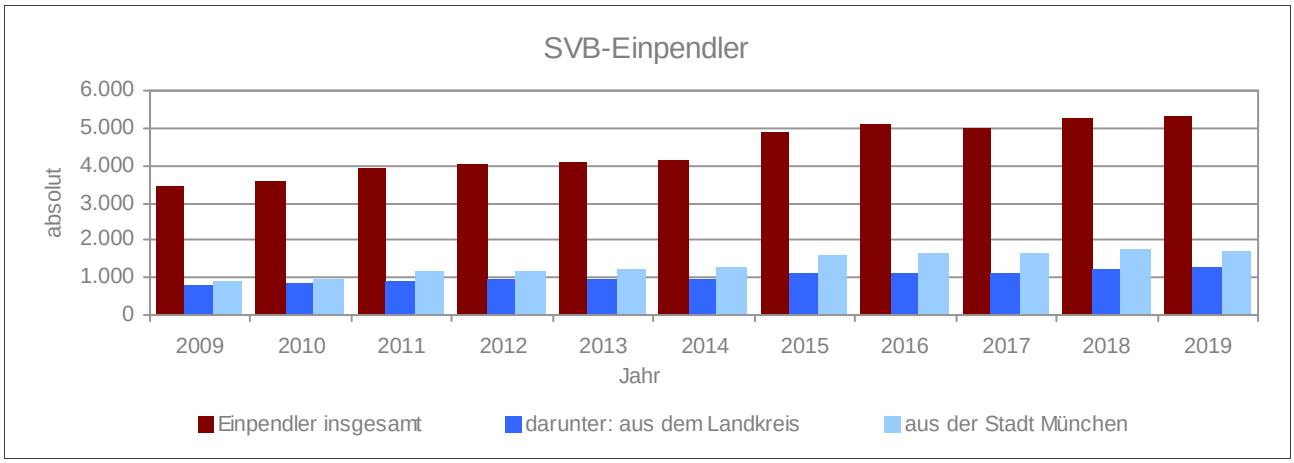

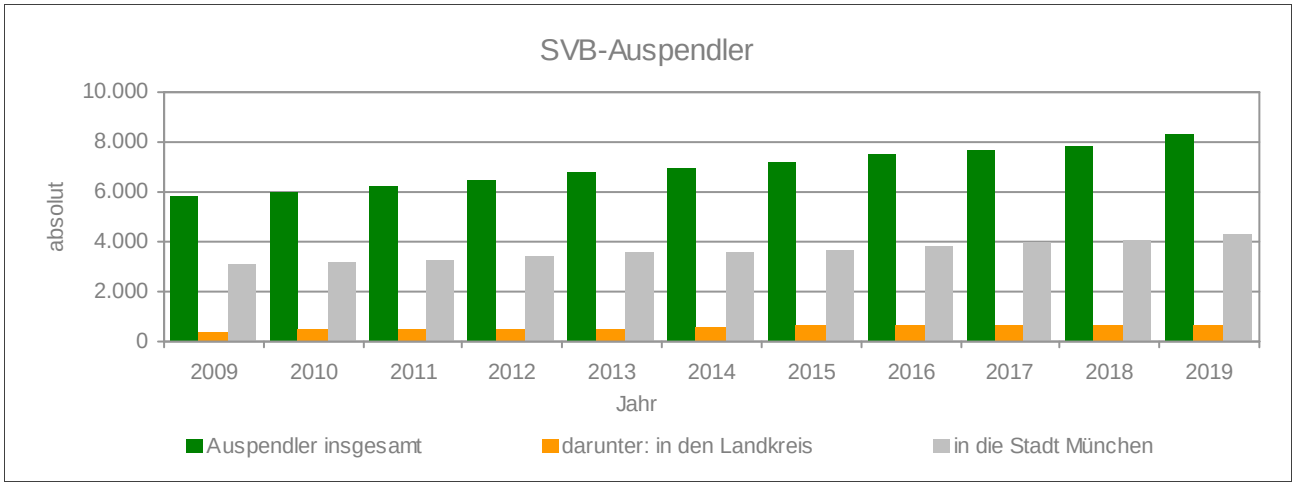

Quelle: Arbeitsagentur Nürnberg und Berechnungen PV

5. Öffentliche Haushalte

5.1 Gemeindesteuereinnahmen - Gemeinde Vaterstetten

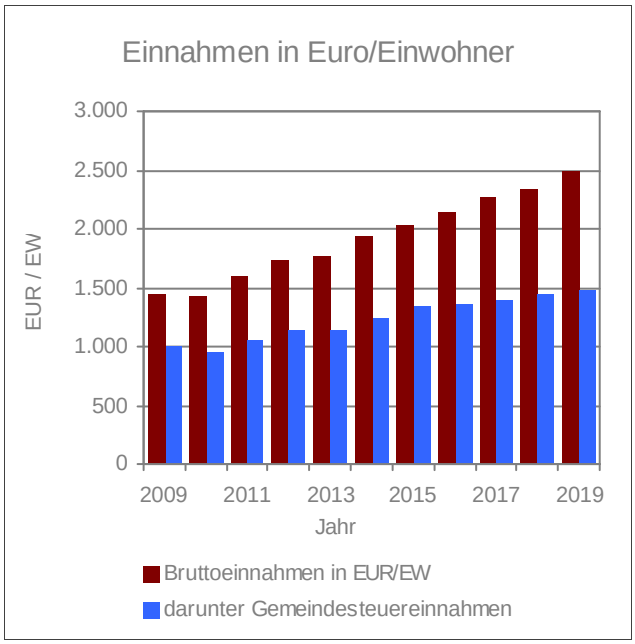

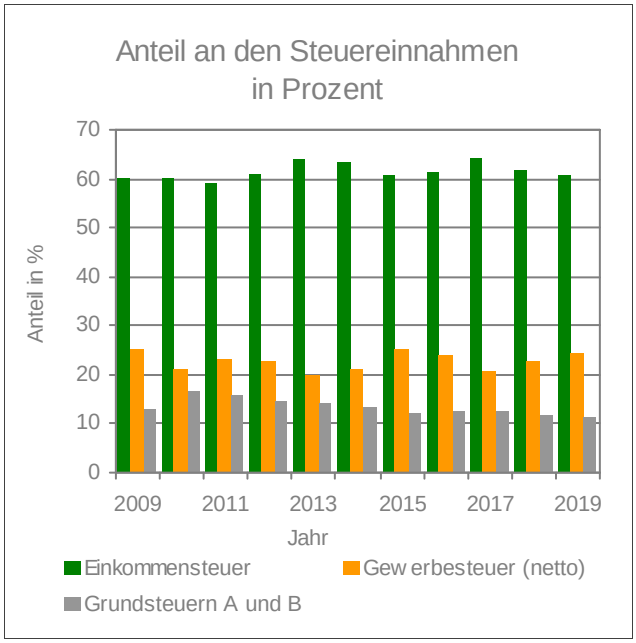

Jahr	Bruttoeinnahmen im Verwaltungshaushalt	darunter Gemeindesteuereinnahmen aus den Hauptsteuerarten							
		insgesamt		davon					
				Einkommensteuer		Gewerbesteuer netto		Grundsteuern A und B	
	i. Tsd. €	i. Tsd. €	€/EW	€/EW	%	€/EW	%	€/EW	%
2009	31.597	21.856	1.000	601	60,1	251	25,1	129	12,9
2010	31.346	20.781	942	567	60,2	200	21,2	155	16,5
2011	33.865	22.398	1.052	620	59,0	244	23,2	167	15,8
2012	37.597	24.627	1.132	689	60,9	257	22,7	164	14,5
2013	38.837	25.247	1.143	732	64,1	226	19,8	162	14,2
2014	42.926	27.394	1.230	782	63,6	262	21,3	163	13,3
2015	46.252	30.508	1.340	812	60,6	336	25,1	164	12,3
2016	48.819	31.037	1.353	831	61,4	323	23,8	171	12,6
2017	52.804	32.434	1.396	898	64,3	288	20,6	175	12,6
2018	54.648	33.728	1.440	890	61,8	331	23,0	172	12,0
2019	60.660	36.084	1.479	898	60,7	363	24,6	168	11,4

Quelle: Bayerisches Landesamt für Statistik und Berechnungen PV

5. Öffentliche Haushalte

5.1 Gemeindesteuereinnahmen in den Kommunen des Landkreises Ebersberg Gemeinde Vaterstetten

Landkreis Gemeinden	Gemeindesteuereinnahmen 2019 € pro EW	Veränd. gegenüber Vorjahr	darunter in % Eink.st.	Gew.st. (netto)
Pliening	1.698	110	54,0	34,6
Poing	1.640	-102	53,2	31,7
Oberpframmern	1.637	-16	53,8	33,6
Ebersberg	1.587	125	50,5	32,9
Forstinning	1.522	-135	53,6	32,3
Vaterstetten	1.479	39	60,7	24,6
Moosach	1.407	235	62,3	25,8
Hohenlinden	1.376	80	50,9	35,5
Markt Schwaben	1.369	74	56,9	28,6
Zorneding	1.333	65	71,3	18,0
Anzing	1.312	198	59,1	27,1
Aßling	1.275	76	57,0	32,3
Grafing bei München	1.240	38	62,7	24,4
Egmating	1.210	50	71,5	17,2
Glonn	1.074	0	67,2	17,3
Kirchseeon	1.065	69	68,4	17,7
Steinhöring	1.009	19	69,0	17,4
Baiern	977	-30	60,7	24,1
Bruck	951	129	62,7	25,4
Frauenneuharting	857	-46	67,4	20,0
Emmering	807	32	75,6	12,9
Landkreis Ebersberg im Durchschnitt der kreisangehörigen Kommunen	1.316	37	61,8	28,0

5.2 Schulden der Gemeinde

Anmerkung: Daten für 2019 liegen bei Redaktionsschluss vom Bayerischen Landesamt für Statistik nicht vor.

Jahr	Schulden der Gemeinde in Tsd. Euro	Schulden der Gemeinde in Euro je EW
2008	11.888	548
2009	14.178	649
2010	11.220	508
2011	10.808	508
2012	9.877	454
2013	8.982	407
2014	9.181	412
2015	7.501	329
2016	6.739	294
2017	7.919	341
2018	13.429	573

Quelle: Bayerisches Landesamt für Statistik und Berechnungen PV

5. Öffentliche Haushalte

5.3 Einnahmen durch Grundsteuern A und B in den Kommunen des Landkreises Ebersberg

Gemeinde Vaterstetten

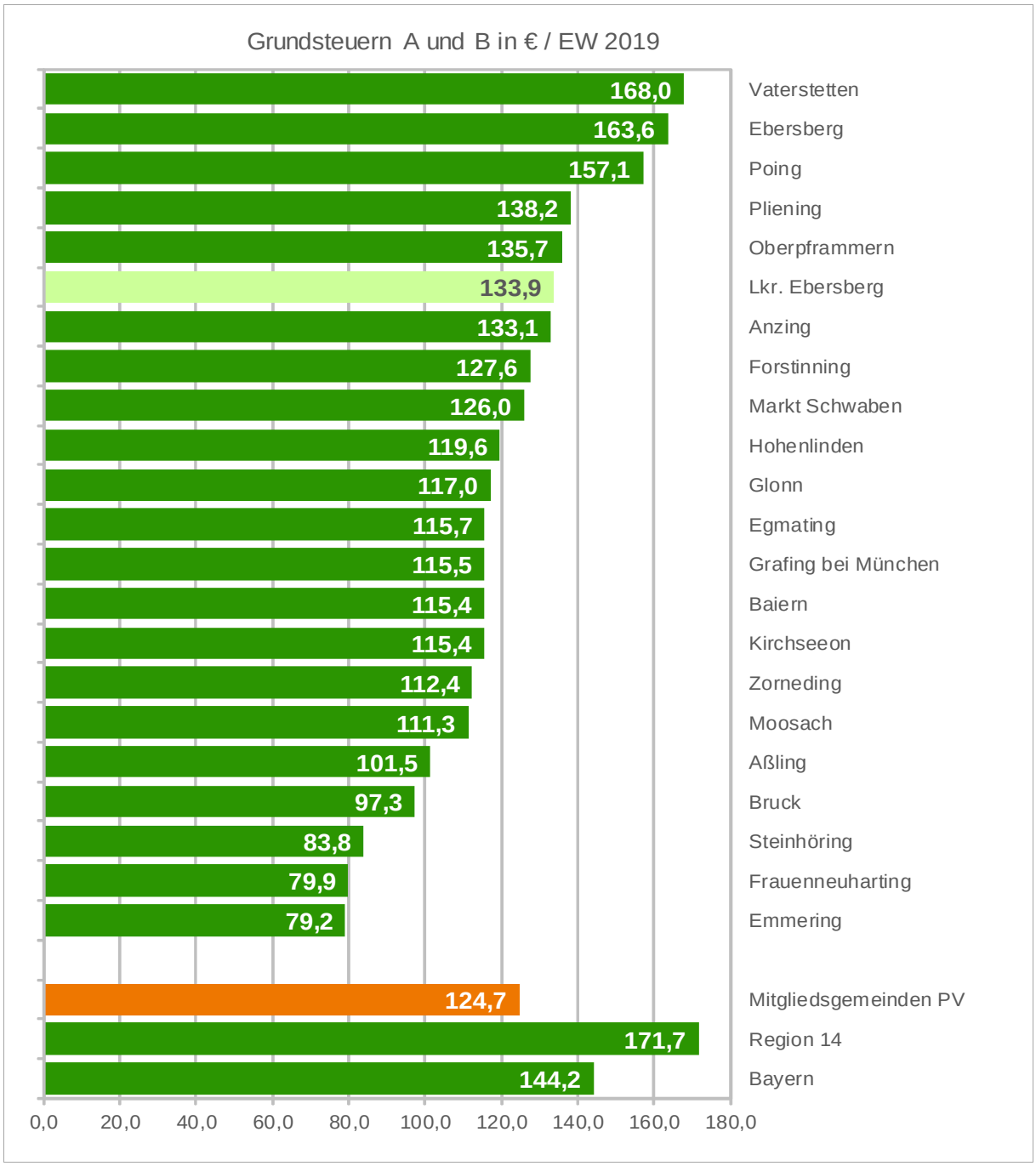

Quelle: Bayerisches Landesamt für Statistik und Berechnungen PV
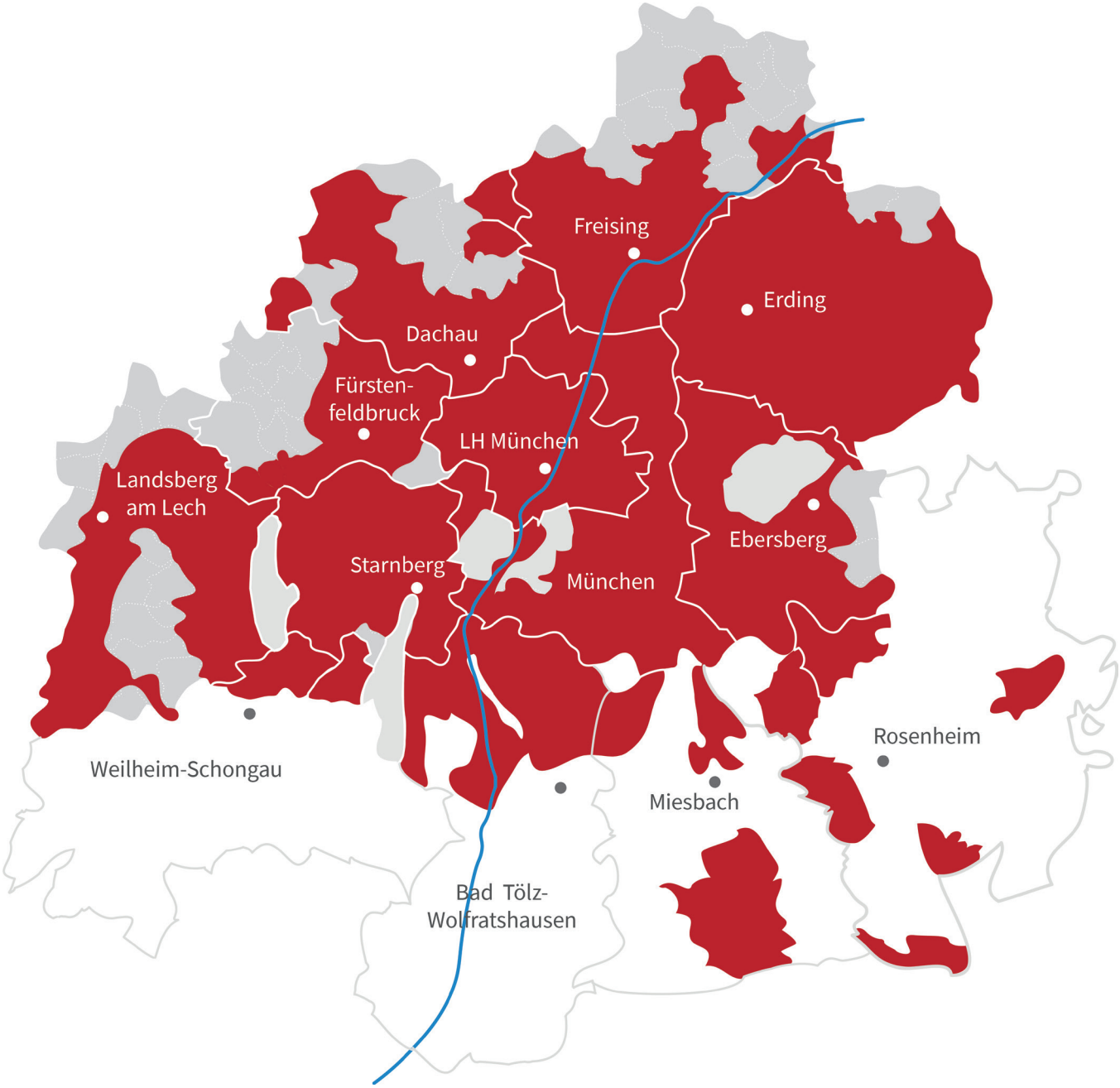
Mitglieder des Planungsverbands Äußerer Wirtschaftsraum München 2020