GEMEINDEDATEN

PV Planungsverband Äußerer Wirtschaftsraum München

Gemeinde Egling
Landkreis Bad Tölz-Wolfratshausen

Gemeindedaten
Ausführliche Datengrundlagen 2018

Impressum

Herausgeber

Planungsverband Äußerer Wirtschaftsraum München (PV)
v.i.S.d.P. Geschäftsführer Christian Breu
Arnulfstraße 60, 3. OG, 80335 München
Telefon +49 (0)89 53 98 02-0
Telefax +49 (0)89 53 28 389
pvm@pv-muenchen.de
www.pv-muenchen.de

Redaktion: Christian Breu, Brigitta Walter
Satz und Layout: Brigitta Walter
Statistische Auswertungen: Brigitta Walter

Kontakt: Brigitta Walter, Tel. +49 (0)89 53 98 02-13, Mail: b.walter@pv-muenchen.de

---

Quellen
Grundlage der Gemeindedaten sind die amtlichen Statistiken des Bayerischen Landesamtes für Statistik, der Arbeitsagentur Nürnberg und der Gutachterausschüsse der Landratsämter. Aufbereitung und Darstellung durch den Planungsverband Äußerer Wirtschaftsraum München (PV).

Titelbild: Katrin Möhlmann, Utting am Ammersee

Hinweis
Alle Angaben wurden sorgfältig zusammengestellt; für die Richtigkeit kann jedoch keine Haftung übernommen werden.

In der vorliegenden Publikation werden für alle personenbezogenen Begriffe die Formen des grammatischen Geschlechts verwendet.

Der Planungsverband Äußerer Wirtschaftsraum München (PV) wurde 1950 als kommunaler Zweckverband gegründet. Er ist ein freiwilliger Zusammenschluss von rund 150 Städten, Märkten und Gemeinden, acht Landkreisen und der Landeshauptstadt München. Der PV vertritt kommunale Interessen und engagiert sich für die Zusammenarbeit seiner Mitglieder sowie für eine zukunftsfähige Entwicklung des Wirtschaftsraums München. Die PV-Mitarbeiter erledigen für die Mitglieder vielfältige Planungsaufgaben, von Bauleitplänen über Strukturgutachten bis hin zu Schulbedarfsanalysen, und beraten in allen Fragen der räumlichen Entwicklung. Sie erstellen kommentierte statistische Daten und informieren über Fachthemen. Die PV-Veranstaltungen bieten eine Plattform für den Meinungs- und Erfahrungsaustausch.

November 2019

Download der Gemeindedaten

Die PDFs können Sie auf unserer Website downloaden unter: www.pv-muenchen.de/gemeindedaten

Weitere Publikationen des PV

Regionsdaten - Datengrundlagen 2017
www.pv-muenchen.de/regionsdaten/

Region München
Datengrundlagen 2017

Regionsdaten auf einen Blick
www.pv-muenchen.de/regionsdaten



Region München
Datengrundlagen 2017 auf einen Blick

Kreisdaten - Datengrundlagen 2017
www.pv-muenchen.de/kreisdaten

Landkreis München
Ausführliche Datengrundlagen 2017

Großraumdaten - Datengrundlagen 2017
Demografische Entwicklung und Flächennutzung
www.pv-muenchen.de/grossraumdaten

Demografische Entwicklung und
Flächennutzung im Großraum München

Inhalt

Anmerkungen **6**

1. Vergleichsdaten für Landkreise mit PV-Mitgliedern **8**

2. Demografie **13**
2.1 Bevölkerungsentwicklung 13
2.2 Bevölkerungsbewegung 15
2.3 Bevölkerung nach Alter 17
2.4 Genehmigte Plätze und betreute Kinder in Kindertageseinrichtungen 19

3. Wohnen und Flächennutzung **20**
3.1 Wohngebäude, Wohnungen, Wohnungsfertigstellungen 20
3.2 Wohnflächenausstattung und Wohnungsbelegung 21
3.3 Index-Vergleich Wohnungsbestand, Einwohner und SVB am Arbeitsort 22
3.4 Flächennutzung 23
3.5 Bodenpreisrichtwerte für Wohnbauland 26

4. Arbeitsmarkt **27**
4.1 Sozialversicherungspflichtig Beschäftigte, auch nach Wirtschaftsbereichen 27
4.2 Arbeitsplatzdichte 30
4.3 Arbeitslose 31
4.4 Sozialversicherungspflichtig beschäftigte Pendler 32

5. Öffentliche Haushalte **33**
5.1 Gemeindesteuereinnahmen 33
5.2 Schulden der Gemeinde 34
5.3 Grundsteuern A und B 35

Anmerkungen

Grundlage der ausgewiesenen Indikatoren sind Daten, die regelmäßig fortgeschrieben werden, für alle Gebietseinheiten verfügbar sind und einen Zehn-Jahres-Zeitraum umfassen. Indikatoren zeichnen sich gegenüber reinen Grundlagendaten dadurch aus, dass sie als Verhältnis-, Bezugszahlen oder Indexwerte unterschiedliche Entwicklungen sowie die Gebietseinheiten untereinander vergleichbar machen.

Da es 2017 eine Umstellung bei der Meldung der zuständigen Ämter an die Statistischen Landesämter gegeben hat, können die Daten von dort ab sofort nicht mehr zum gewohnten Zeitpunkt geliefert werden. Das bedeutet, dass sich auch die Aufbereitung und Publikation der Gemeindedaten zukünftig verzögern wird.

Demografie

Abhängigenquote
Die Abgrenzung der Jahrgangsgruppen beim Altersaufbau der Bevölkerung wird von den diversen Herausgebern, je nach Verwendungszweck, unterschiedlich vorgenommen. International gebräuchlich bei einer Dreiteilung sind z.B. für den Block der „Erwerbsfähigen“ die Jahrgänge der 15- bis 64-Jährigen. Der PV hat eine sich eher auf Infrastruktur bzw. Demografie beziehende Einteilung vorgenommen: 18- bis 64-Jährige.

Bevölkerung
Bei den Bevölkerungszahlen handelt es sich um Einwohner mit alleinigem oder Hauptwohnsitz.

Bevölkerungsprognose
„Demographie-Spiegel für Bayern“, Berechnungen für Gemeinden mit weniger als 5.000 Einwohnern bis 2031 und für Gemeinden ab 5.000 Einwohnern bis 2037, Basisjahr 2017

Kindertageseinrichtungen
sind Einrichtungen, in denen Kinder ganztägig oder für einen Teil des Tages aufgenommen sowie pflegerisch und erzieherisch regelmäßig betreut werden, die über entsprechendes Personal verfügen und für die eine Betriebserlaubnis nach § 45 SGB VIII oder eine vergleichbare Genehmigung vorliegt.

Wohnen und Flächennutzung

Wohnen
Sofern nicht anders vermerkt, handelt es sich hierbei um Wohnungen in Wohn- und Nichtwohngebäuden. Bestandsdaten für Wohnungen/Wohngebäude/Wohnflächen wurden rückwirkend für 2011 und 2012 vom Bayerischen Landesamt für Statistik und Datenverarbeitung neu berechnet.

Wohngebäude sind Gebäude, die mindestens zur Hälfte (gemessen an der Gesamtfläche) Wohnzwecken dienen. Ferien-, Sommer- und Wochenendhäuser mit einer Mindestgröße von 50 qm Wohnfläche zählen ebenfalls dazu.

Nichtwohngebäude sind Gebäude, die überwiegend für Nichtwohnzwecke bestimmt sind. Dazu zählen z.B. Anstaltsgebäude, Büro- und Verwaltungsgebäude, landwirtschaftliche und nicht-landwirtschaftliche Betriebsgebäude (z.B. Fabrikgebäude, Hotels).

Wohnungsfertigstellungen und Wachstum der sozialversicherungspflichtig Beschäftigten
Sofern die Wohnungsfertigstellungen zeitweilig unterhalb der jährlichen Veränderung der sozialversicherungspflichtig Beschäftigten bleiben, ist dies ein erster Hinweis darauf, dass – rein quantitativ – zu wenige Wohnungen gebaut worden sind. Bei dieser Betrachtung wird davon ausgegangen, dass mit jedem neuen Arbeitsplatz (SVB) auch ein Haushalt verbunden ist, unabhängig von dessen Größe, und dass sich auf Gemeindeebene die Zahl der Arbeitsplätze und die der Haushalte (Wohnungen) annähernd ausgleichen sollten.

Flächennutzung
Von 1980 bis 2008 wurden die Flächendaten vom Bayerischen Landesamt für Statistik in 4-Jahres-Schritten erhoben, ab 2008 jährlich.

Siedlungs- und Verkehrsfläche:
bis 2015: Summe Gebäude- und Freifläche, Betriebsfläche (ohne Abbauland), Erholungsfläche, Verkehrsfläche

ab 2016: Verkehrsfläche und Siedlungsfläche ohne Nutzungsarten Bergbaubetrieb und Tagebau, Grube, Steinbruch.

Ab 2011 stehen aktualisierte Daten auf der Grundlage des Amtlichen Liegenschaftskataster-Informationssystems (ALKIS) zur Verfügung. Im Rahmen der Umstellung wurde in Bayern der gesamte Flächendatenbestand neu erfasst. Der Vergleich der ALKIS-Daten ab 2011 mit den Daten der vorangegangenen Jahre ist erheblich eingeschränkt.

2016 hat nochmals eine bundesweite Umstellung des Nutzungsartenkatalogs stattgefunden. **Der Vergleich der ALKIS-Daten ab 2011 bzw. 2016 mit den Daten der vorangegangenen Jahre ist erheblich eingeschränkt, da z.T. neue Kategorien vom PV gebildet werden mussten.**

Arbeitsmarkt

Arbeitsplatzdichte
Anteil sozialversicherungspflichtig Beschäftigter am Arbeitsort je 1.000 Einwohner

Sozialversicherungspflichtig Beschäftigte (SVB) am Arbeitsort meint am Arbeitsort wohnende sozialversicherungspflichtig Beschäftigte plus alle Einpendler; also die Anzahl der Arbeitsplätze vor Ort.

Ab 2008 wurde von der Bundesagentur für Arbeit eine neue Einteilung in den Wirtschaftsbereichen vorgenommen. Ein Vergleich mit früheren Jahren ist daher nur eingeschränkt möglich. Die Summe der SVB am Arbeitsort ist wegen nicht zurechenbarer Fälle ungleich der Summe der SVB nach Wirtschaftsbereichen.

Im August 2014 hat die Bundesagentur für Arbeit eine weitere Revision der Beschäftigungsstatistik durchgeführt, so dass der Vergleich mit früheren Jahren nur eingeschränkt möglich ist.

Bis zum Stichtag 31.12.2008 wurden die Beschäftigten am Flughafen zur Stadt Freising gerechnet. Seitdem werden die Zahlen aufgeteilt auf Stadt Freising, Hallbergmoos und Oberding. Aus Datenschutzgründen darf jedoch keine räumliche Abgrenzung vorgenommen und an Dritte weitergegeben werden.

Sozialversicherungspflichtig Beschäftigte (SVB) am Wohnort bezeichnet alle Einwohner, die sozialversicherungspflichtig beschäftigt sind – entweder am Wohnort selbst oder außerhalb (Auspendler).

Öffentliche Haushalte

Steuereinnahmen
Summe des Gemeindeaneils an der Einkommensteuer, Gewerbesteuer netto (= Gewerbesteuer brutto minus Gewerbesteuerumlage), Umsatzsteuerbeteiligung, Grundsteuern A und B. Die Summe der Je-Einwohner-Werte aus den Hauptsteuerarten liegt geringfügig unter denen der Einnahmen insgesamt, weil in letzteren auch Bagatellsteuern, wie z.B. die Hundesteuer, enthalten sind.

Schulden der Gemeinde
am Kreditmarkt und bei öffentlichen Haushalten (nicht enthalten sind darin die Eigenbetriebe der Gemeinde);
0 = Schuldenfreiheit

Grundsteuer A
Produkt aus Steuermessbetrag der land- und forstwirtschaftlichen Betriebe und Hebesatz für Grundsteuer A.

Grundsteuer B
Produkt aus Steuermessbetrag der nicht land- oder forstwirtschaftlich genutzten Grundstücke und Hebesatz für Grundsteuer B.

„Mitgliedsgemeinden PV“

In die Gemeindedaten haben wir eine neue Vergleichszahl eingefügt: **Mitgliedsgemeinden PV**. Damit ist der Durchschnitt bzw. die Summe aller Städte und Gemeinden gemeint, die im PV Mitglied sind – allerdings **ohne die Landeshauptstadt München**. Denn es kommt uns vor allem darauf an, die kreisangehörigen Mitgliedsgemeinden zu vergleichen. Angaben zu den Landkreisen und der LH München finden sich in den Übersichtstabellen auf S. 8-12.

Abkürzungen

EW: Einwohner; SVB: sozialversicherungspflichtig Beschäftigte

1. Vergleichsdaten für Landkreise mit PV-Mitgliedern

Landkreise	Bevölkerung Bestand 2018 insg.	darunter weiblich	Ausländer abs.	Ausländer in % zu insg.	Veränderung insg. 2008-2018 abs.	%	Bevölkerungsbewegung je 1.000 EW im Durchschnitt der Jahre 2008-2018 Geburten	Sterbefälle	Zuzüge	Fortzüge	Geburtensaldo 2018	Wanderungssaldo 2018
Dachau	153.884	76.764	24.539	15,9	17.083	12,5	9,3	8,8	78,8	68,3	191	881
Ebersberg	142.142	71.170	19.285	13,6	15.057	11,8	9,2	8,3	81,7	70,8	146	1.223
Erding	137.660	68.293	16.052	11,7	12.116	9,7	9,4	7,9	71,5	63,2	210	517
Freising	179.116	87.723	30.991	17,3	13.534	8,2	10,0	7,5	90,7	83,6	524	647
Fürstenfeldbruck	219.320	111.634	33.005	15,0	17.475	8,7	9,1	9,0	76,7	67,5	192	1.263
Landsberg am Lech	120.071	59.994	10.494	8,7	6.332	5,6	8,4	8,4	69,6	63,0	39	886
München	348.871	175.270	61.279	17,6	31.328	9,9	9,3	8,7	92,9	82,4	90	2.463
Starnberg	136.092	70.072	19.457	14,3	6.231	4,8	8,2	9,4	81,8	73,8	-124	717
Regionsumland	1.437.156	720.920	215.102	15,0	119.156	9,0	9,2	8,5	82,5	73,3	1.268	8.597
Landeshauptstadt München	1.471.508	754.200	382.233	26,0	144.701	10,9	11,4	7,7	79,4	71,7	6.559	8.117
Region München	2.908.664	1.475.120	597.335	20,5	263.857	10,0	10,3	8,1	80,9	72,5	7.827	16.714
Bad Tölz-Wolfratshausen	127.227	64.496	16.066	12,6	6.358	5,3	8,9	9,6	73,3	66,0	54	623
Miesbach	99.726	50.856	12.384	12,4	4.485	4,7	8,5	10,4	81,2	73,3	-179	746
Rosenheim	260.983	131.730	26.785	10,3	12.715	5,1	8,6	10,0	77,1	69,0	-215	1.883
Weilheim-Schongau	135.348	68.027	12.989	9,6	4.422	3,4	8,7	9,9	64,5	59,0	-92	1.222

Quelle: Bayerisches Landesamt für Statistik und Berechnungen PV

1. Vergleichsdaten für Landkreise mit PV-Mitgliedern

Landkreise	Fluktuation (Zuzüge + Fortzüge in % der Bevölkerung)		Altersgruppen (absolut)					
			bis 17 Jahre		18 bis 64 Jahre		65 und mehr Jahre	
	im Durchschnitt der Jahre 2008-2018	2018	2008	2018	2008	2018	2008	2018
Dachau	14,7	14,5	26.135	27.152	87.269	98.342	23.397	28.390
Ebersberg	15,3	15,0	25.058	26.505	78.878	89.076	23.149	26.561
Erding	13,5	14,5	25.728	24.677	80.432	89.712	19.384	23.271
Freising	17,4	18,0	31.793	31.368	109.271	119.511	24.518	28.237
Fürstenfeldbruck	14,4	16,0	36.110	38.520	125.338	133.562	40.397	47.238
Landsberg am Lech	13,3	13,8	22.926	21.077	70.790	75.033	20.023	23.961
München	17,5	17,8	57.112	63.330	198.072	214.219	62.359	71.322
Starnberg	15,6	15,5	23.808	24.485	78.001	80.431	28.052	31.176
Regionsumland	15,6	16,1	248.670	257.114	828.051	899.886	241.279	280.156
Landeshauptstadt München	15,1	14,9	194.513	232.070	897.257	980.148	235.037	259.290
Region München	15,3	15,5	443.183	489.184	1.725.308	1.880.034	476.316	539.446
Bad Tölz-Wolfratshausen	13,9	14,7	22.280	22.066	74.163	78.016	24.426	27.145
Miesbach	15,4	15,3	16.702	16.424	58.271	60.750	20.268	22.552
Rosenheim	14,6	14,8	47.520	44.547	153.411	160.883	47.337	55.553
Weilheim-Schongau	12,3	13,0	25.401	23.374	79.724	82.795	25.801	29.179

Quelle: Bayerisches Landesamt für Statistik und Berechnungen PV

1. Vergleichsdaten für Landkreise mit PV-Mitgliedern

Landkreise	Sozialversicherungspflichtig Beschäftigte am Arbeitsort				Arbeitsplatzdichte (Anteil SVB am Arbeitsort an 1.000 EW) 2018	Pendlersaldo (Einpendler-Auspendler) 2018	Arbeitslosenquote für alle abhängigen zivilen Erwerbspersonen 2018
	Bestand 2018		Veränderung insg. 2008-2018				
	insg.	darunter weiblich	abs.	%			
Dachau	42.939	19.979	13.366	45,2	279,0	-25.902	2,0
Ebersberg	41.214	18.704	9.424	29,6	289,9	-18.854	1,9
Erding	44.989	21.289	17.133	61,5	326,8	-17.103	1,8
Freising	82.489	36.291	8.991	12,2	460,5	-278	2,0
Fürstenfeldbruck	50.649	24.137	10.860	27,3	230,9	-38.309	2,5
Landsberg am Lech	38.916	18.263	10.411	36,5	324,1	-8.395	2,3
München	233.488	94.822	57.514	32,7	669,3	93.176	2,4
Starnberg	50.298	23.466	11.979	31,3	369,6	1.612	2,5
Regionsumland	584.982	256.951	139.678	31,4	407,0	-14.053	2,2
Landeshauptstadt München	874.099	416.768	187.365	27,3	594,0	207.723	3,8
Region München	1.459.081	673.719	327.043	28,9	501,6	193.670	3,0
Bad Tölz-Wolfratshausen	37.550	17.767	5.932	18,8	295,1	-13.507	2,1
Miesbach	35.918	17.934	7.911	28,5	360,2	-3.329	2,3
Rosenheim	83.477	40.502	19.390	30,3	319,9	-19.018	2,3
Weilheim-Schongau	49.257	22.779	9.781	24,8	363,9	-5.555	2,3

Quelle: Bayerisches Landesamt für Statistik, Arbeitsagentur Nürnberg und Berechnungen PV

1. Vergleichsdaten für Landkreise mit PV-Mitgliedern

Landkreise	Gemeindesteuereinnahmen 2018 insg. (€/EW)	Anteil in % Gewerbesteuer netto	Anteil in % Einkommensteuer	im Durchschnitt der Jahre 2008-2018 (€/EW)	Kfz-Bestand/1.000 EW Kfz insg. 2018	darunter Pkw 2018	Flächennutzung Siedlungs- und Verkehrsfläche Anteil an Gemeindegebietsfläche (%) 2008	2018	je EW und SVB (qm) 2008	2018
Dachau	1.251	31,4	59,8	1.025	732	578	12,4	13,6	432	399
Ebersberg	1.279	28,3	61,2	1.075	715	574	10,3	12,5	354	376
Erding	1.431	42,5	50,0	1.108	813	621	10,5	12,3	595	586
Freising	1.561	46,2	46,3	1.210	750	586	11,7	13,7	393	420
Fürstenfeldbruck	1.241	30,8	60,8	1.030	665	547	17,0	18,7	306	302
Landsberg am Lech	1.297	38,6	52,7	1.008	842	650	9,6	11,2	542	566
München	3.096	69,0	26,8	2.386	819	691	18,7	20,7	252	236
Starnberg	1.701	42,2	48,9	1.368	758	627	13,1	14,9	380	389
Regionsumland	1.802	50,6	42,7	1.423	763	616	12,6	14,4	370	369
Landeshauptstadt München	2.794	55,8	29,4	2.244	570	494	74,7	74,8	115	99
Region München	2.304	53,8	34,5	1.839	665	554	16,1	17,8	234	224
Bad Tölz-Wolfratshausen	1.176	32,4	57,4	917	784	610	5,6	6,7	409	451
Miesbach	1.354	39,1	49,9	1.065	813	639	6,1	7,5	428	478
Rosenheim	1.142	35,9	53,7	902	815	632	9,5	11,2	436	470
Weilheim-Schongau	1.200	35,6	53,5	988	825	627	8,4	9,5	474	495

Quelle: Bayerisches Landesamt für Statistik, Kraftfahrbundesamt und Berechnungen PV

1. Vergleichsdaten für Landkreise mit PV-Mitgliedern

Landkreise	Wohnungs-fertigstellungen je 1.000 Einwohner		Anteil (in %) Wohnungen in Wohngebäuden mit						Wohnfläche/EW		Wohnungsbelegung EW/Wohnung	
			1 Wohnung		2 Wohnungen		3 und mehr Wohnungen					
	im Durch-schnitt der Jahre 2008-2018	2018	2008	2018	2008	2018	2008	2018	2008	2018	2008	20018
Dachau	4,7	3,7	34,3	35,8	22,7	19,5	43,0	44,7	39,9	43,1	2,4	2,3
Ebersberg	3,9	4,6	39,6	40,9	19,9	16,1	40,6	43,0	41,1	44,2	2,4	2,4
Erding	4,4	3,2	42,9	40,9	25,0	21,7	32,1	37,4	41,1	45,9	2,6	2,4
Freising	4,3	4,0	37,4	34,2	20,5	18,2	42,0	47,6	39,9	44,1	2,5	2,3
Fürstenfeldbruck	3,7	2,9	35,2	36,9	14,9	12,3	49,8	50,7	42,2	43,7	2,2	2,2
Landsberg am Lech	3,7	5,2	45,3	47,2	25,0	20,8	29,6	31,9	42,4	48,4	2,5	2,3
München	3,9	3,1	30,0	32,8	13,1	10,0	56,9	57,2	41,7	44,5	2,2	2,2
Starnberg	3,1	4,8	36,1	38,8	20,2	16,3	43,6	44,9	44,2	50,2	2,3	2,2
Regionsumland	4,0	3,7	36,0	37,2	18,6	15,5	45,3	47,3	41,6	45,1	2,3	2,3
Landeshauptstadt München	4,2	5,8	8,6	9,0	3,9	3,1	87,5	87,8	37,7	38,4	1,8	1,9
Region München	4,1	4,8	20,5	21,6	10,3	8,7	69,1	69,7	39,6	41,7	2,0	2,1
Bad Tölz-Wolfratshausen	3,9	4,9	30,1	31,3	22,7	18,6	47,2	50,1	41,7	45,2	2,3	2,2
Miesbach	3,4	5,4	28,5	32,4	23,1	19,5	48,4	48,1	43,3	48,6	2,2	2,1
Rosenheim	3,7	6,4	37,0	38,3	26,2	21,6	36,8	40,1	41,5	47,1	2,5	2,3
Weilheim-Schongau	3,4	5,0	37,6	39,6	25,6	21,8	36,7	38,6	43,1	47,0	2,3	2,2

Quelle: Bayerisches Landesamt für Statistik und Berechnungen PV

2. Demografie

2.1 Bevölkerungsentwicklung - Gemeinde Egling

Jahr	Bevölkerung zum 31.12. Stand insg.	darunter weiblich	Veränd. gegenüber Vorjahr	darunter weiblich
2008	5.228	2.588	-31	-28
2009	5.275	2.605	47	17
2010	5.303	2.592	28	-13
2011	5.333	2.613	30	21
2012	5.299	2.595	-34	-18
2013	5.400	2.645	101	50
2014	5.400	2.644	0	-1
2015	5.456	2.634	56	-10
2016	5.421	2.639	-35	5
2017	5.483	2.674	62	35
2018	5.477	2.663	-6	-11
2037	6.000	Bevölkerungsprognose		

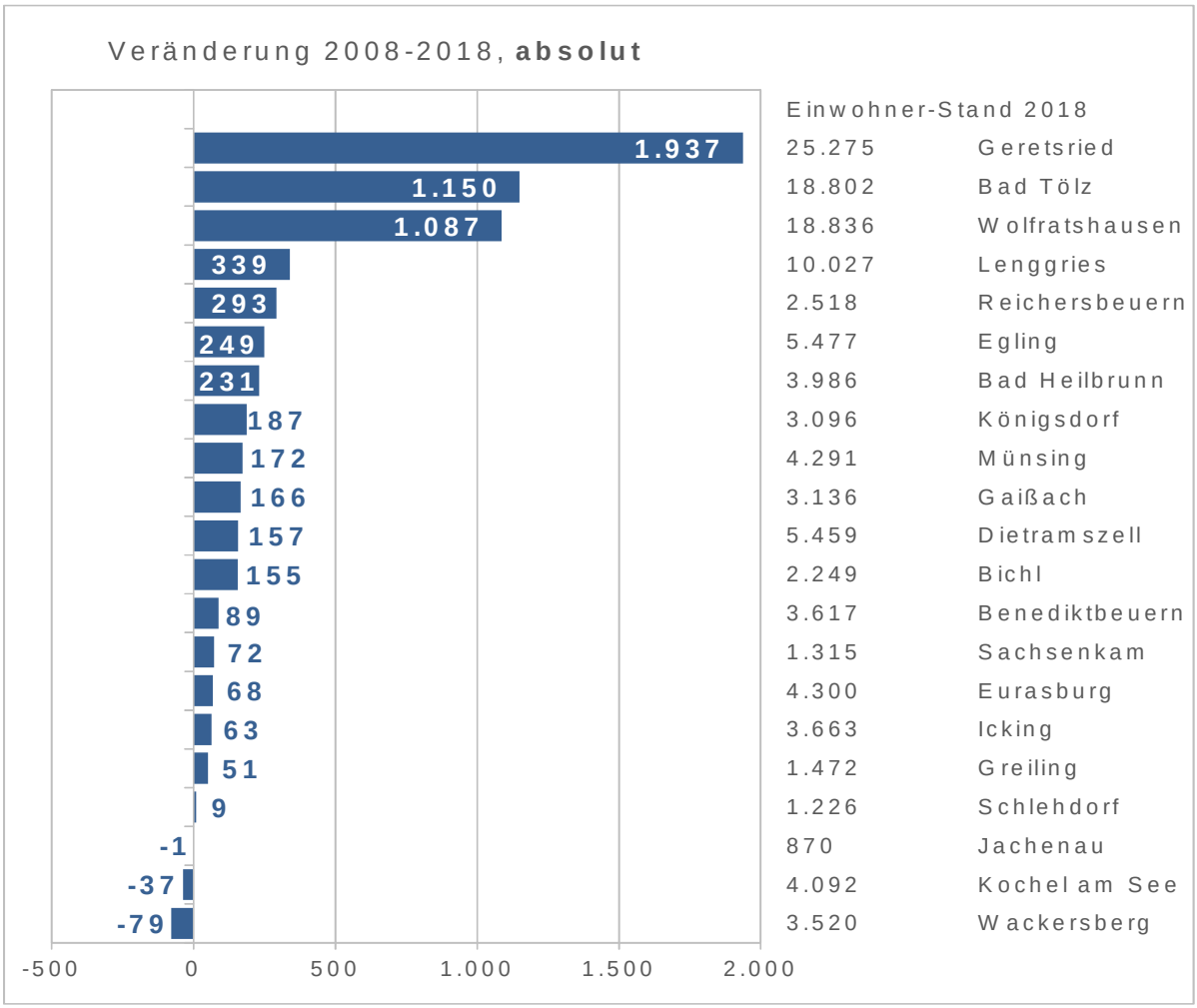

Quelle: Bayerisches Landesamt für Statistik und Berechnungen PV

2. Demografie

2.1 Bevölkerungsentwicklung - Gemeinde Egling

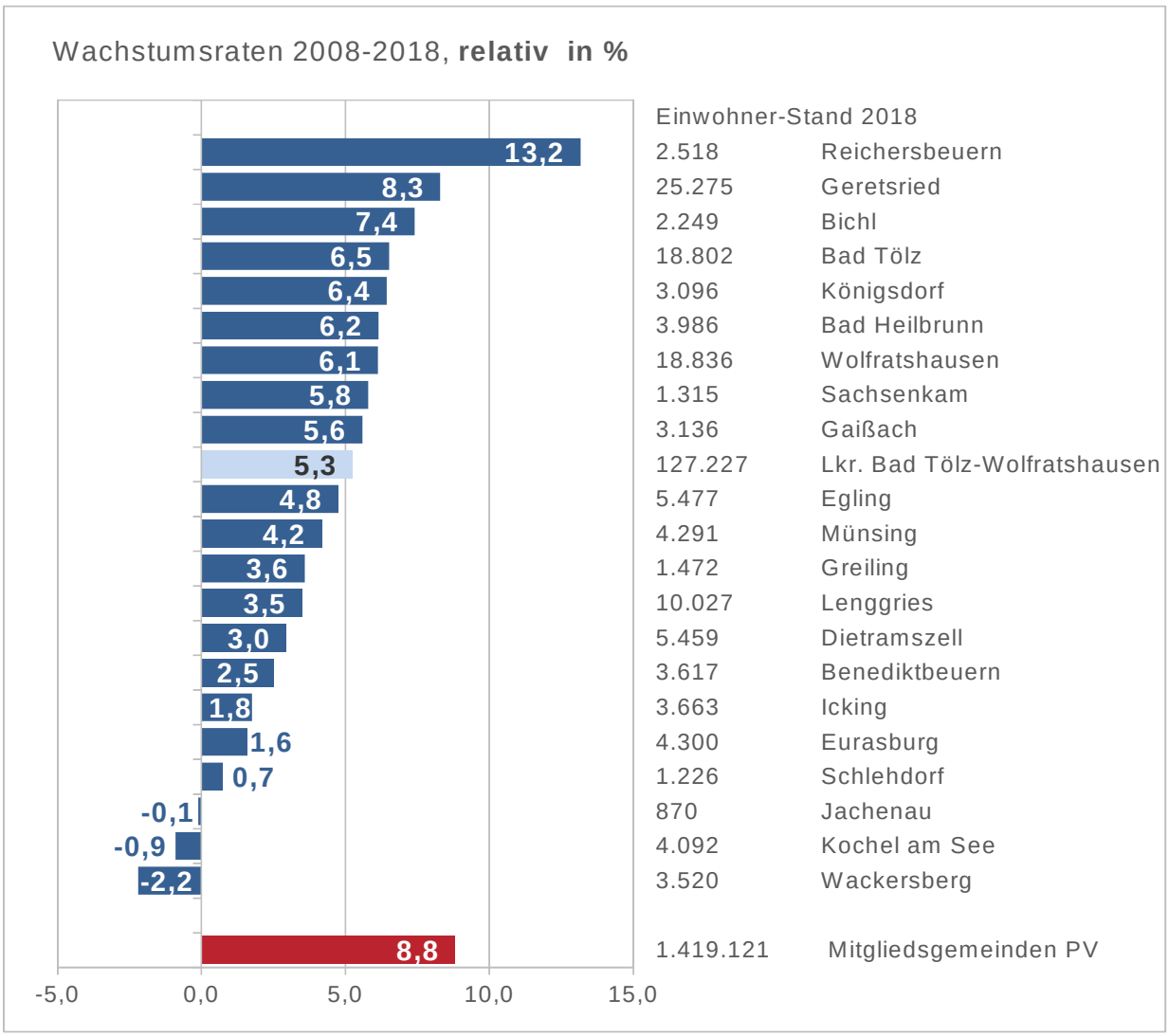

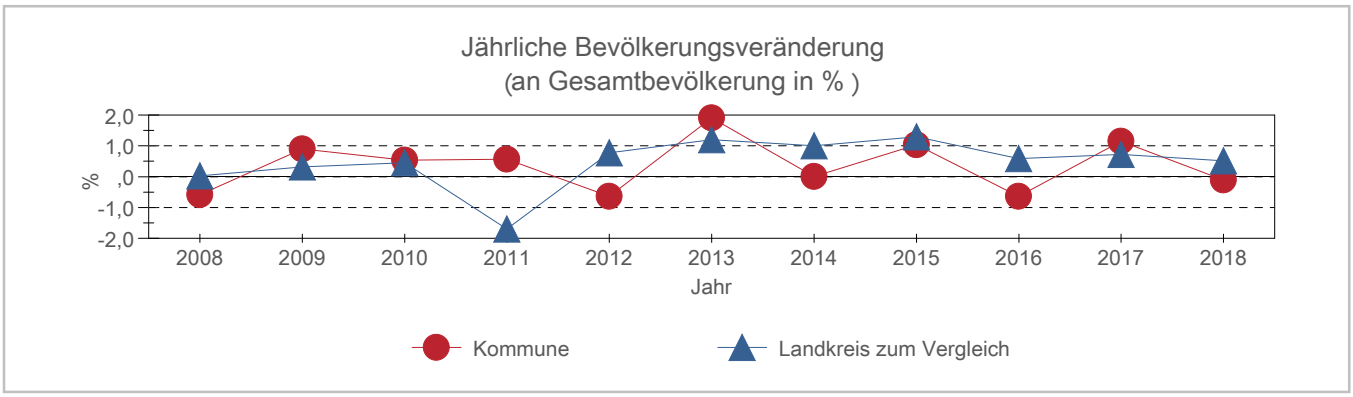

Quelle: Bayerisches Landesamt für Statistik und Berechnungen PV

2. Demografie

2.2 Bevölkerungsbewegung - Gemeinde Egling

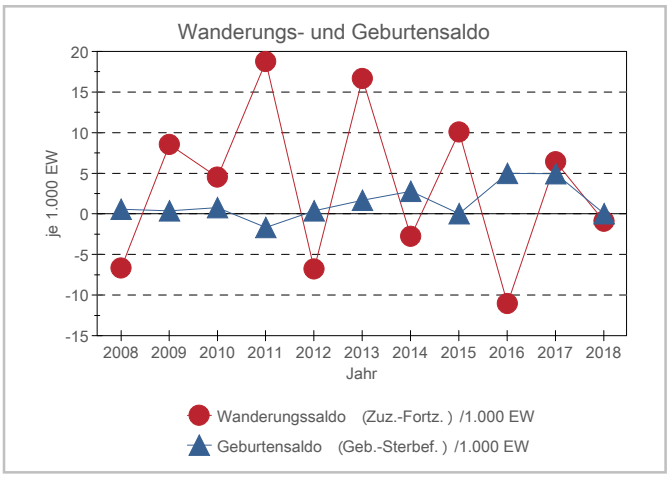

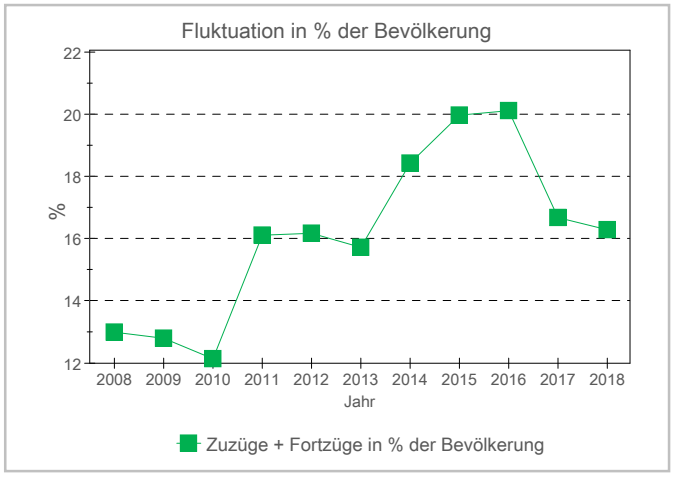

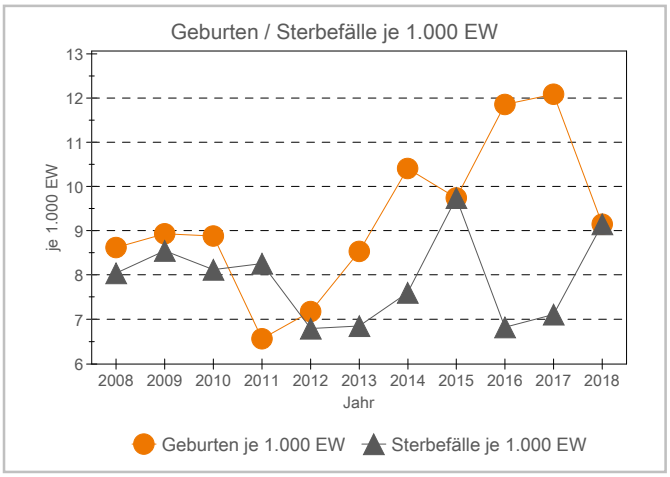

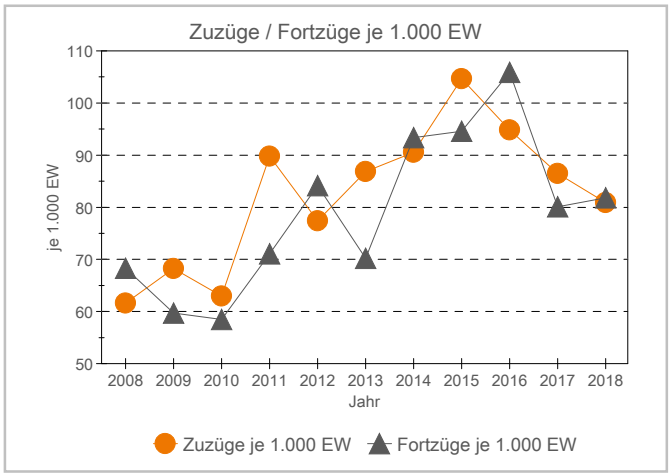

Jahr	Natürliche Bevölkerungsbewegung			Wanderungen			Gesamsaldo
	Geburten	Sterbefälle	Geburtensaldo	Zuzüge	Fortzüge	Wanderungs-saldo	
2008	45	42	3	322	357	-35	-32
2009	47	45	2	360	315	45	47
2010	47	43	4	334	310	24	28
2011	35	44	-9	479	379	100	91
2012	38	36	2	410	446	-36	-34
2013	46	37	9	469	379	90	99
2014	56	41	15	489	504	-15	0
2015	53	53	0	571	516	55	55
2016	64	37	27	514	574	-60	-33
2017	66	39	27	474	439	35	62
2018	50	50	0	443	448	-5	-5
Summe 2008 bis 2018	547	467	80	4.865	4.667	198	278

Quelle: Bayerisches Landesamt für Statistik und Berechnungen PV

2. Demografie

2.2 Bevölkerungsbewegung - Gemeinde Egling

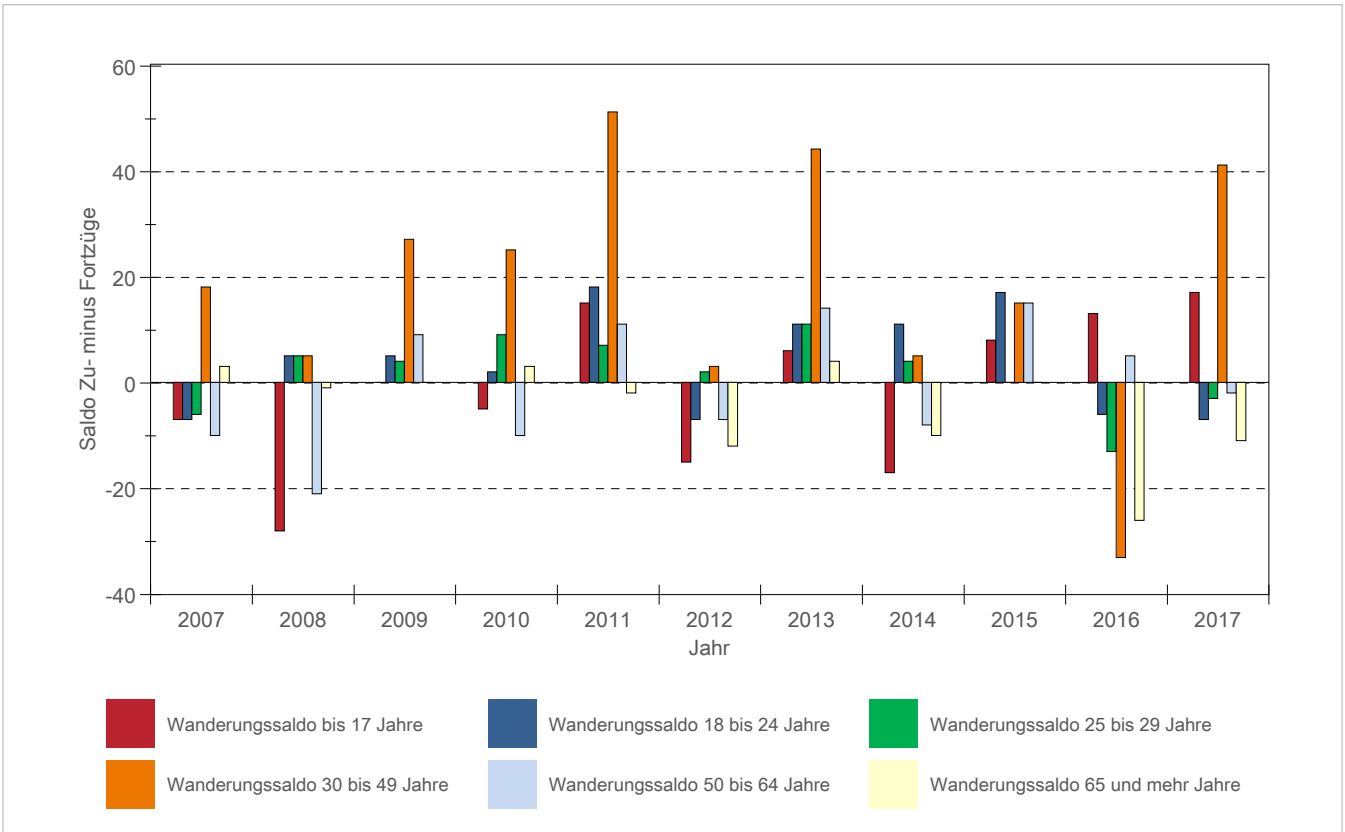

Jahr	Wanderungssaldo (Zuzüge minus Fortzüge) absolut					
	bis 17 Jahre	18 bis 24 Jahre	25 bis 29 Jahre	30 bis 49 Jahre	50 bis 64 Jahre	65 und mehr Jahre
2007	-7	-7	-6	18	-10	3
2008	-28	5	5	5	-21	-1
2009	0	5	4	27	9	0
2010	-5	2	9	25	-10	3
2011	15	18	7	51	11	-2
2012	-15	-7	2	3	-7	-12
2013	6	11	11	44	14	4
2014	-17	11	4	5	-8	-10
2015	8	17	0	15	15	0
2016	13	-6	-13	-33	5	-26
2017	17	-7	-3	41	-2	-11
Summe 2007 bis 2017	-13	42	20	201	-4	-52

Daten für 2018 vom Bayerischen Landesamt für Statistik bei Redaktionsschluss nicht vorliegend.

Quelle: Bayerisches Landesamt für Statistik und Berechnungen PV

2. Demografie

2.3 Bevölkerung nach Alter - Gemeinde Egling

Jahr	Bevölkerung nach Altersgruppen absolut																	
	unter 6		**6 bis 14**		**15 bis 17**		**18 bis 24**		**25 bis 29**		**30 bis 39**		**40 bis 49**		**50 bis 64**		**65 und mehr**	
	insg.	davon weiblich	**insg.**	davon weiblich	**insg.**	davon weiblich	**insg.**	davon weiblich	**insg.**	davon weiblich	**insg.**	davon weiblich	**insg.**	davon weiblich	**insg.**	davon weiblich	**insg.**	davon weiblich
2008	323	147	547	260	166	78	414	198	267	131	640	340	1.023	490	937	455	911	489
2009	322	142	530	248	177	90	414	193	280	145	622	319	1.029	494	970	466	931	508
2010	304	138	525	236	194	102	405	189	292	140	630	315	1.002	481	1.019	485	932	506
2011	288	137	541	250	193	96	434	209	294	134	638	309	1.005	476	1.049	506	891	496
2012	273	132	516	238	186	92	427	208	309	136	646	306	961	464	1.067	512	914	507
2013	273	136	509	231	184	88	440	224	312	137	656	310	961	466	1.125	537	940	516
2014	277	140	482	228	180	82	449	210	330	153	647	312	933	455	1.149	537	953	527
2015	289	154	477	223	174	67	458	205	322	159	654	299	908	445	1.212	561	962	521
2016	307	153	479	218	173	74	457	208	303	144	633	306	828	415	1.278	600	963	521
2017	339	171	471	217	170	87	457	206	301	127	657	315	763	382	1.341	646	984	523
2018	335	175	468	207	179	96	434	197	309	121	659	309	727	371	1.369	662	997	525

Quelle: Bayerisches Landesamt für Statistik und Berechnungen PV

2. Demografie

2.3 Bevölkerung nach Alter - Gemeinde Egling

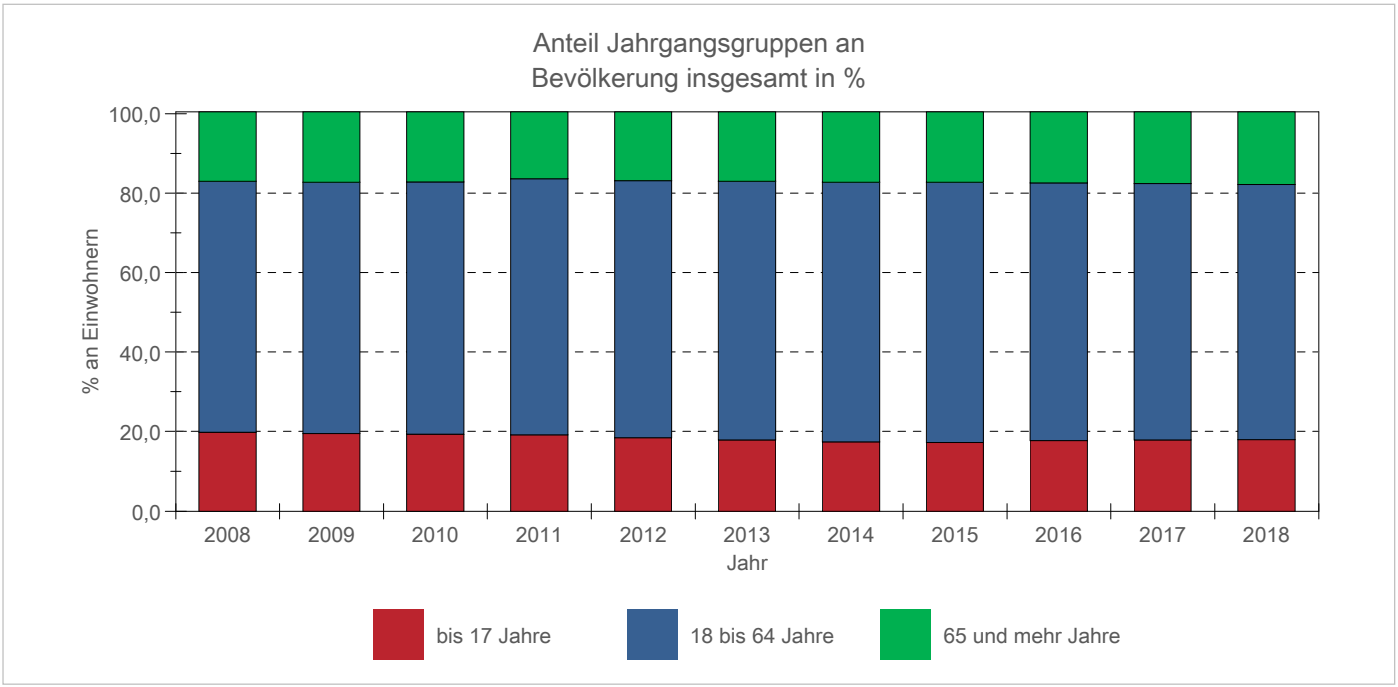

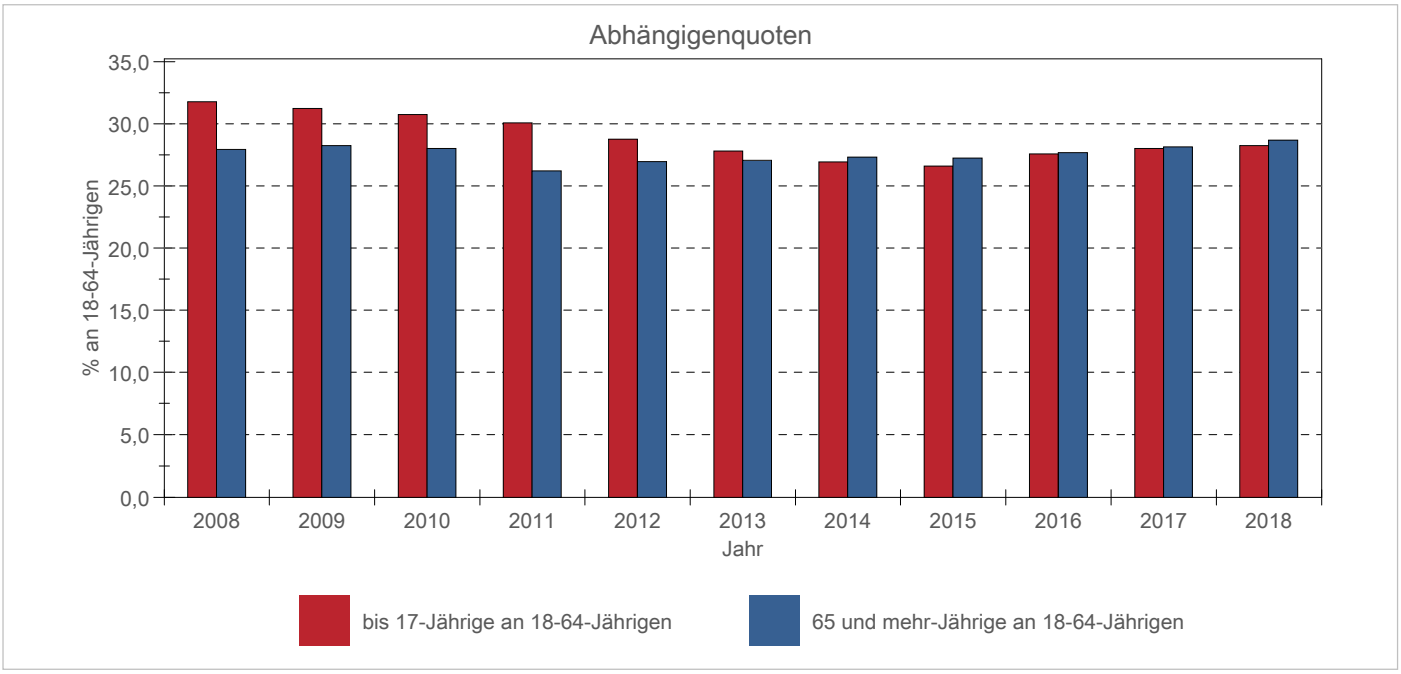

Quelle: Bayerisches Landesamt für Statistik und Berechnungen PV

2. Demografie

2.4 Genehmigte Plätze und betreute Kinder in Kindertageseinrichtungen - Gemeinde Egling

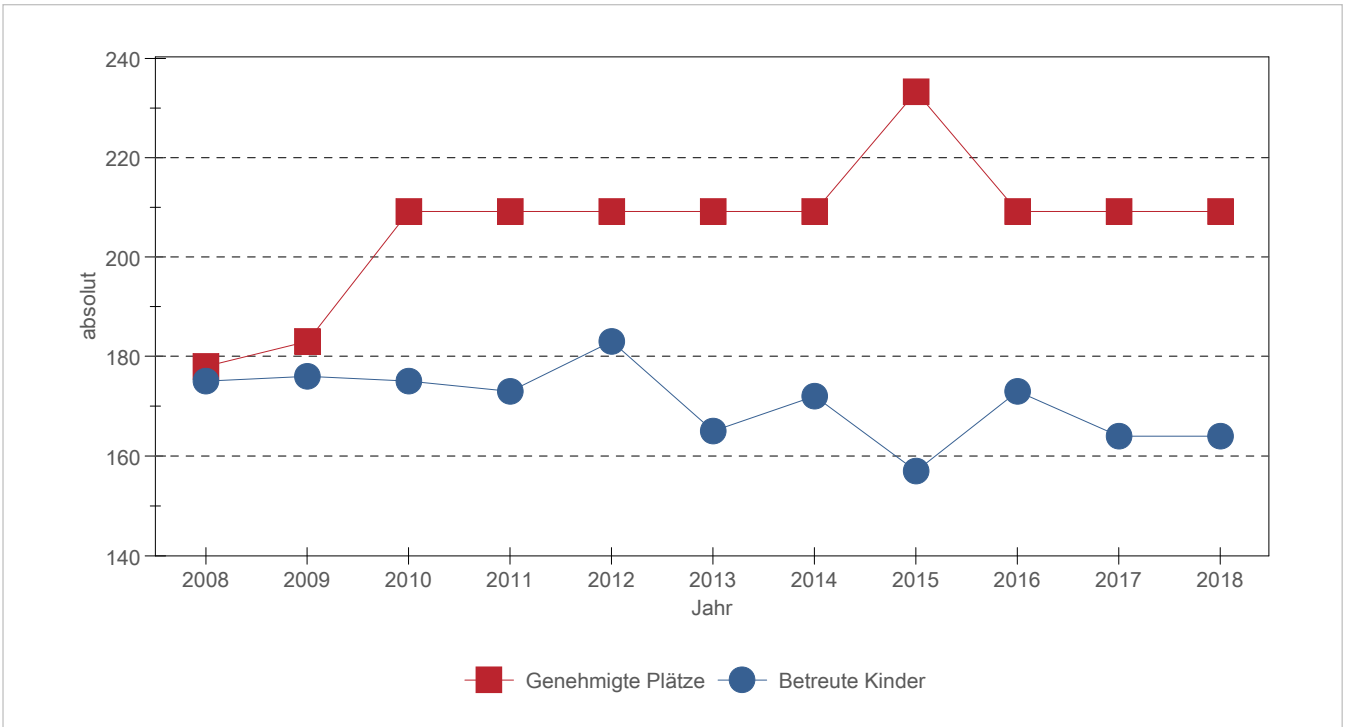

Jahr	Kindertageseinrichtungen	
	Genehmigte Plätze	Betreute Kinder
2008	178	175
2009	183	176
2010	209	175
2011	209	173
2012	209	183
2013	209	165
2014	209	172
2015	233	157
2016	209	173
2017	209	164
2018	209	164

Quelle: Bayerisches Landesamt für Statistik
Daten zum 15.03. (2007 und 2008) und 01.03. (ab 2009)

3. Wohnen und Flächennutzung

3.1 Wohngebäude, Wohnungen und Wohnungsfertigstellungen - Gemeinde Egling

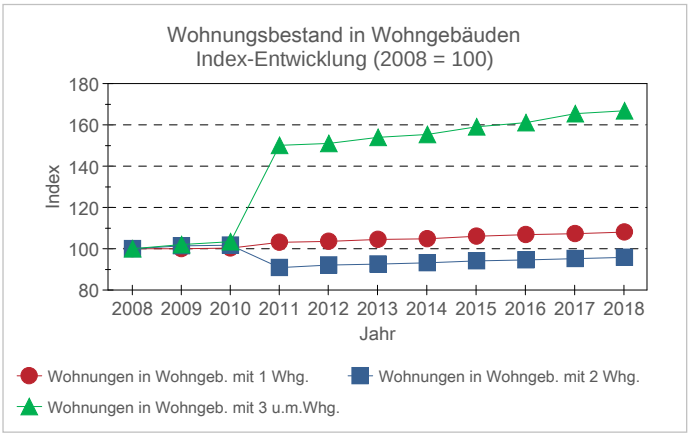

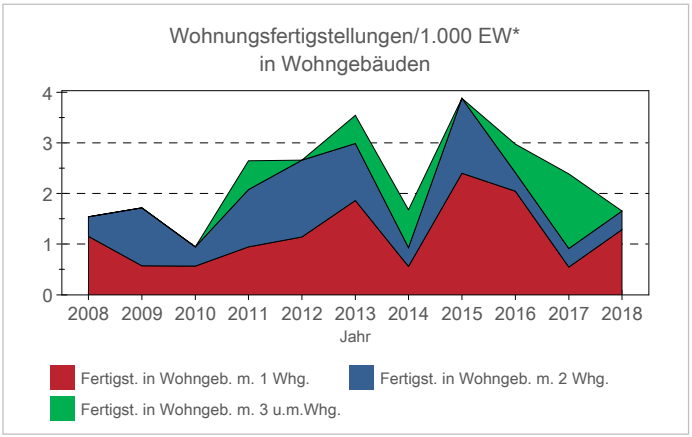

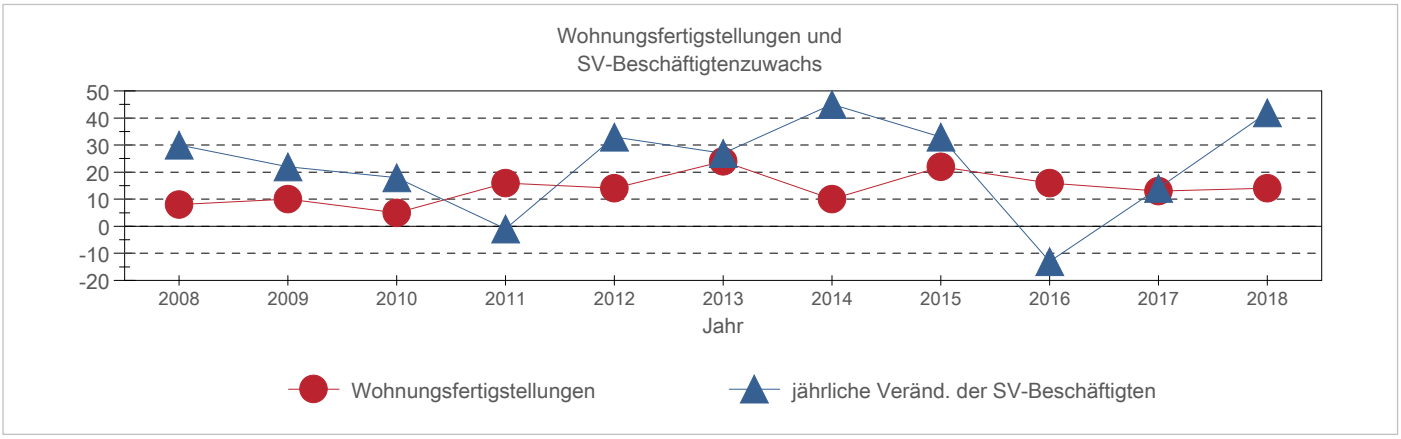

Jahr	Bestand an... Wohnungen in Wohngebäuden					Wohnungsfertigstellungen			
	Wohn-gebäuden	insg.	darunter mit			in Wohn- u. Nicht-wohngeb.	darunter nur in Wohngebäuden mit		
			1 Whg.	2 Whg.	3 u.m. Whg.		1 Whg.	2 Whg.	3 u.m. Whg.
2008	1.336	1.902	900	704	298	8	6	2	0
2009	1.343	1.918	900	714	304	10	3	6	0
2010	1.348	1.927	903	716	308	5	3	2	0
2011	1.372	2.015	928	640	447	16	5	6	3
2012	1.381	2.030	932	648	450	14	6	8	0
2013	1.395	2.052	941	652	459	24	10	6	3
2014	1.400	2.062	943	656	463	10	3	2	4
2015	1.417	2.090	954	662	474	22	13	8	0
2016	1.429	2.108	962	666	480	16	11	2	3
2017	1.438	2.129	966	670	493	13	3	2	8
2018	1.447	2.143	972	674	497	14	7	2	0

Quelle: Bayerisches Landesamt für Statistik und Berechnungen PV

3. Wohnen und Flächennutzung

3.2 Wohnflächenausstattung - Gemeinde Egling

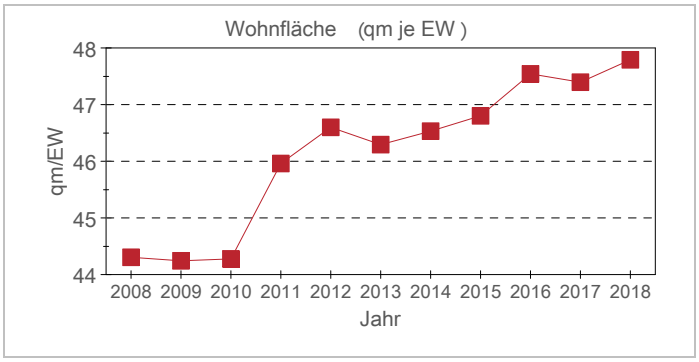

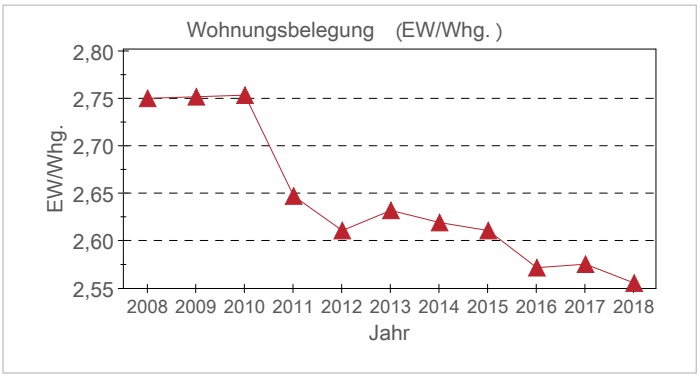

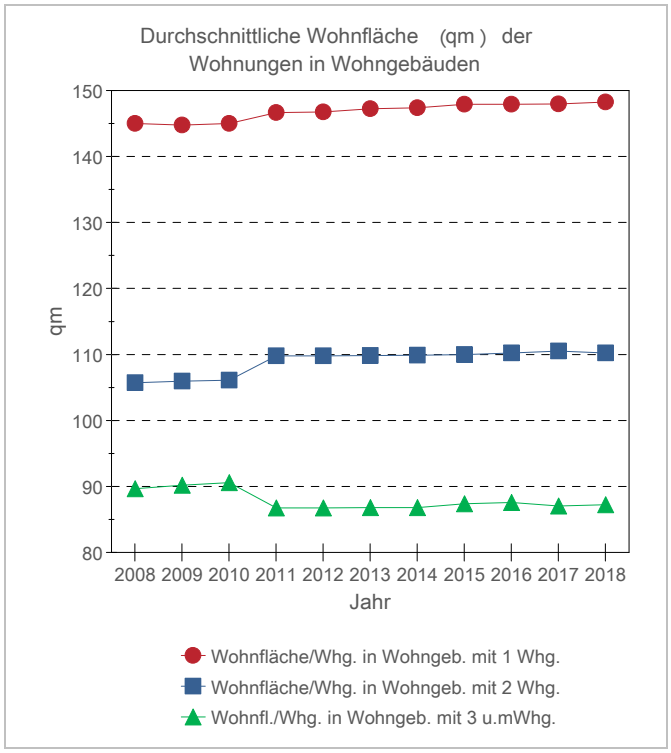

Jahr	Wohnfläche (in 100 qm) in Wohngebäuden				Wohnflächen-ausstattung qm/EW	Wohnungs-belegung EW/Whg.
	insg.	1 Whg.	mit 2 Whg.	3 u.m.Whg.		
2008	2.316	1.305	744	267	44	2,75
2009	2.334	1.303	757	274	44	2,75
2010	2.348	1.309	760	279	44	2,75
2011	2.451	1.361	703	388	46	2,65
2012	2.469	1.368	711	390	47	2,61
2013	2.500	1.385	716	398	46	2,63
2014	2.513	1.390	721	402	47	2,62
2015	2.553	1.411	728	414	47	2,61
2016	2.577	1.423	734	420	48	2,57
2017	2.599	1.429	740	429	47	2,58
2018	2.618	1.441	743	434	48	2,56

Quelle: Bayerisches Landesamt für Statistik und Berechnungen PV

3. Wohnen und Flächennutzung

3.3 Index-Entwicklung Wohnungsbestand, Einwohner und sozialversicherungspflichtig Beschäftigte am Arbeitsort

Gemeinde Egling

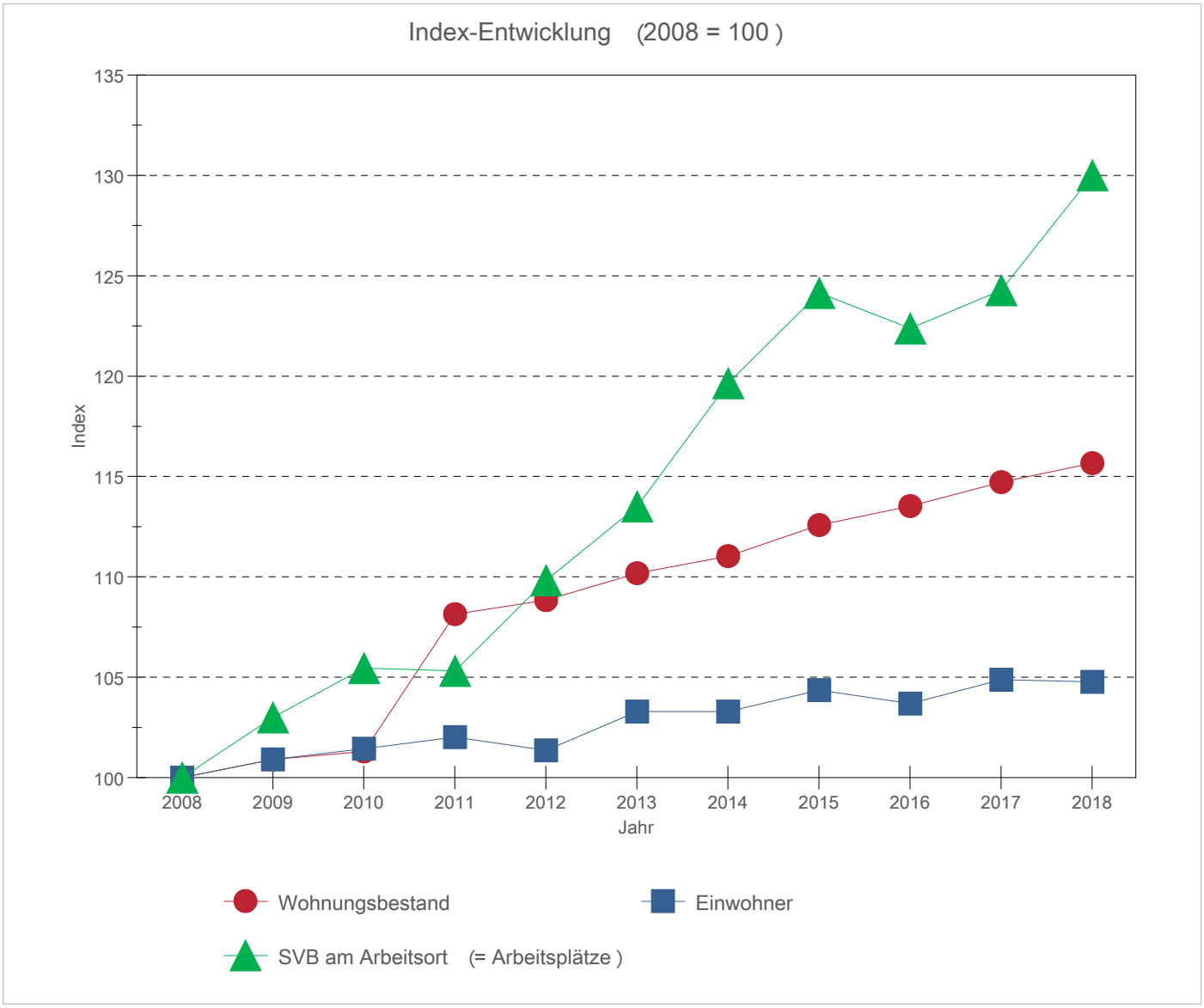

Quelle: Bayerisches Landesamt für Statistik und Berechnungen PV

3. Wohnen und Flächennutzung

3.4 Flächennutzung (ha) - Gemeinde Egling

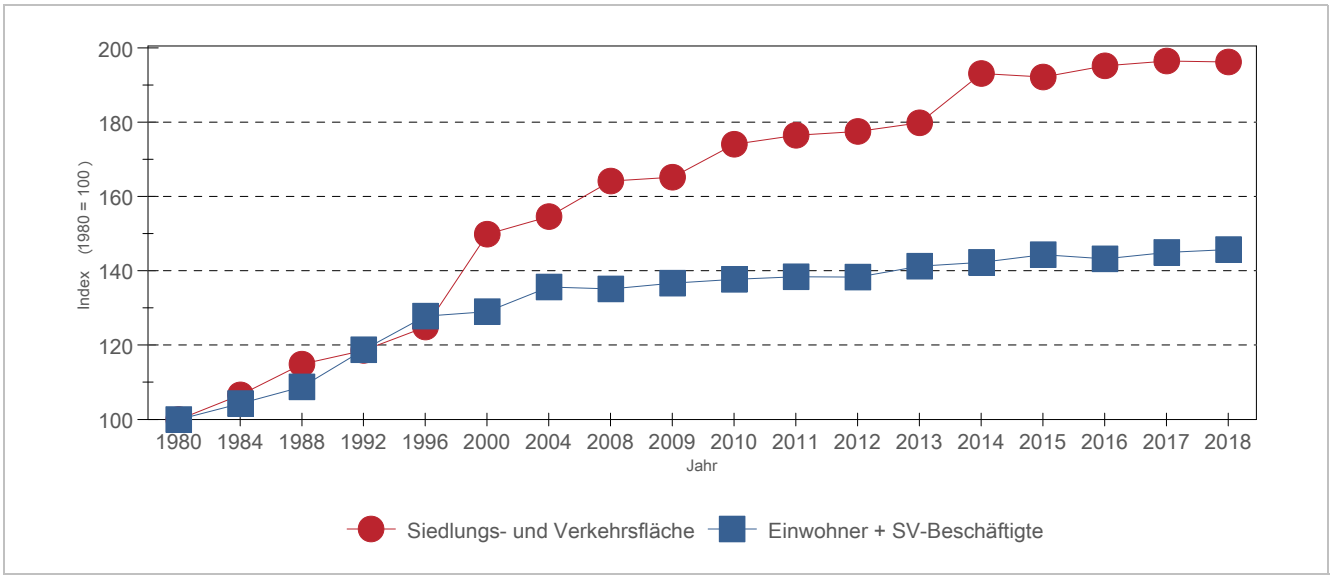

Jahr	Gebiets-fläche	darunter Siedlungs- und Verkehrsfläche		darunter Siedlungsfläche		Verkehrsfläche		Vegegation		Gewässer	
	(100 %)	abs.	%	abs.	%	abs.	%	abs.	%	abs.	%
2004	7.406	455	6,1			177	2,4	6.622	89,4	176	2,4
2008	7.406	483	6,5			182	2,5	6.595	89,0	176	2,4
2009	7.405	486	6,6			182	2,5	6.593	89,0	176	2,4
2010	7.406	512	6,9			183	2,5	6.599	89,1	175	2,4
2011	7.405	519	7,0			183	2,5	6.592	89,0	175	2,4
2012	7.405	522	7,1			183	2,5	6.588	89,0	175	2,4
2013	7.405	529	7,1			184	2,5	6.581	88,9	175	2,4
2014	7.405	568	7,7			197	2,7	6.587	89,0	157	2,1
2015	7.405	565	7,6			197	2,7	6.587	88,9	157	2,1
2016	7.405	574	7,8	399	5,4	197	2,7	6.362	85,9	142	1,9
2017	7.405	578	7,8	400	5,4	200	2,7	6.368	86,0	140	1,9
2018	7.405	577	7,8	400	5,4	199	2,7	6.367	86,0	141	1,9

Achtung: neue Flächenstruktur ab 2016 - s. Anmerkungen zur Flächennutzung auf Seite 6

Quelle: Bayerisches Landesamt für Statistik und Berechnungen PV

3. Wohnen und Flächennutzung

3.4 Flächennutzung in den Kommunen des Landkreises Bad Tölz-Wolfratshausen - Gemeinde Egling

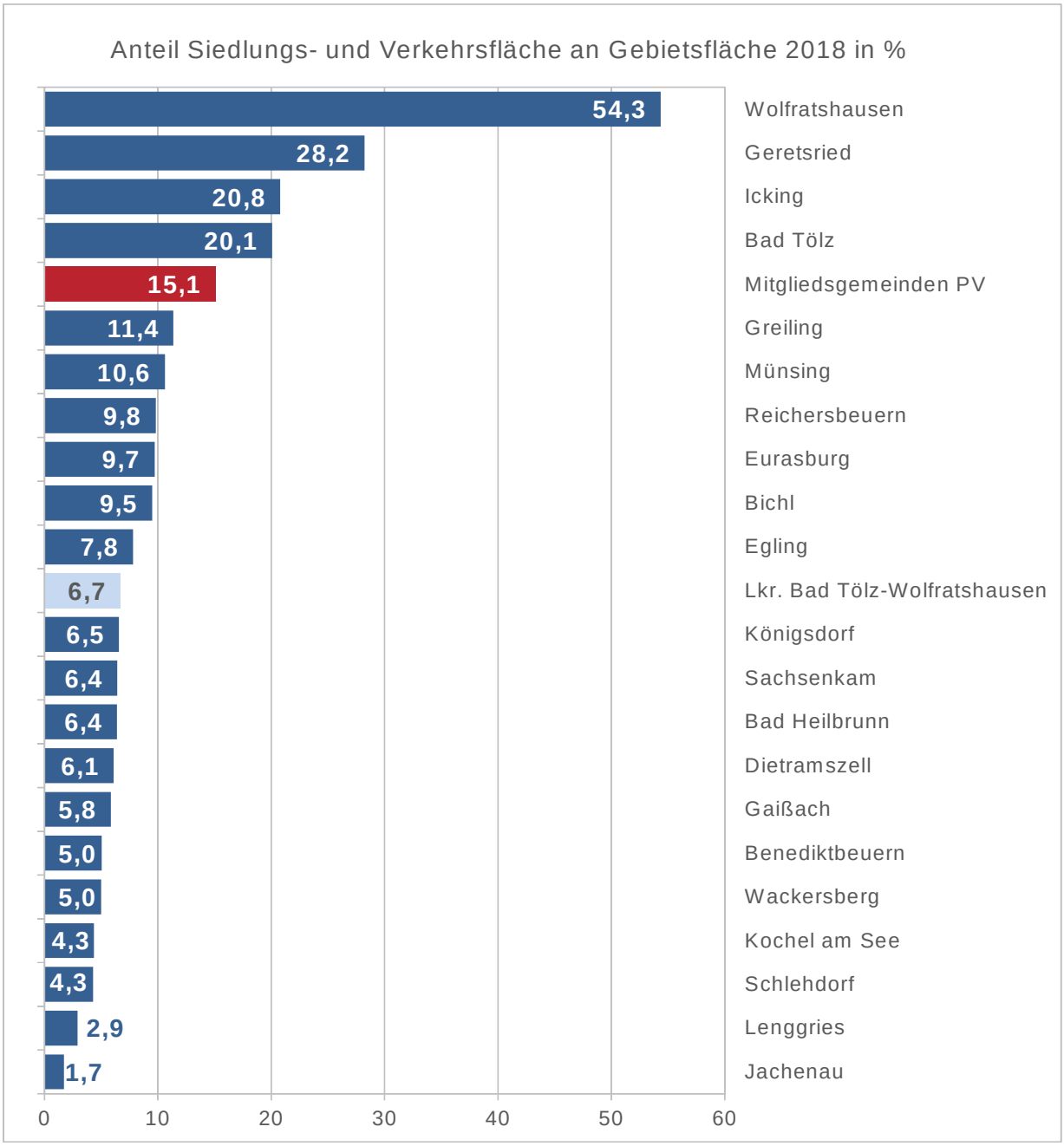

Quelle: Bayerisches Landesamt für Statistik und Berechnungen PV

3. Wohnen und Flächennutzung

3.4 Flächennutzung in den Kommunen des Landkreises Bad Tölz-Wolfratshausen Gemeinde Egling

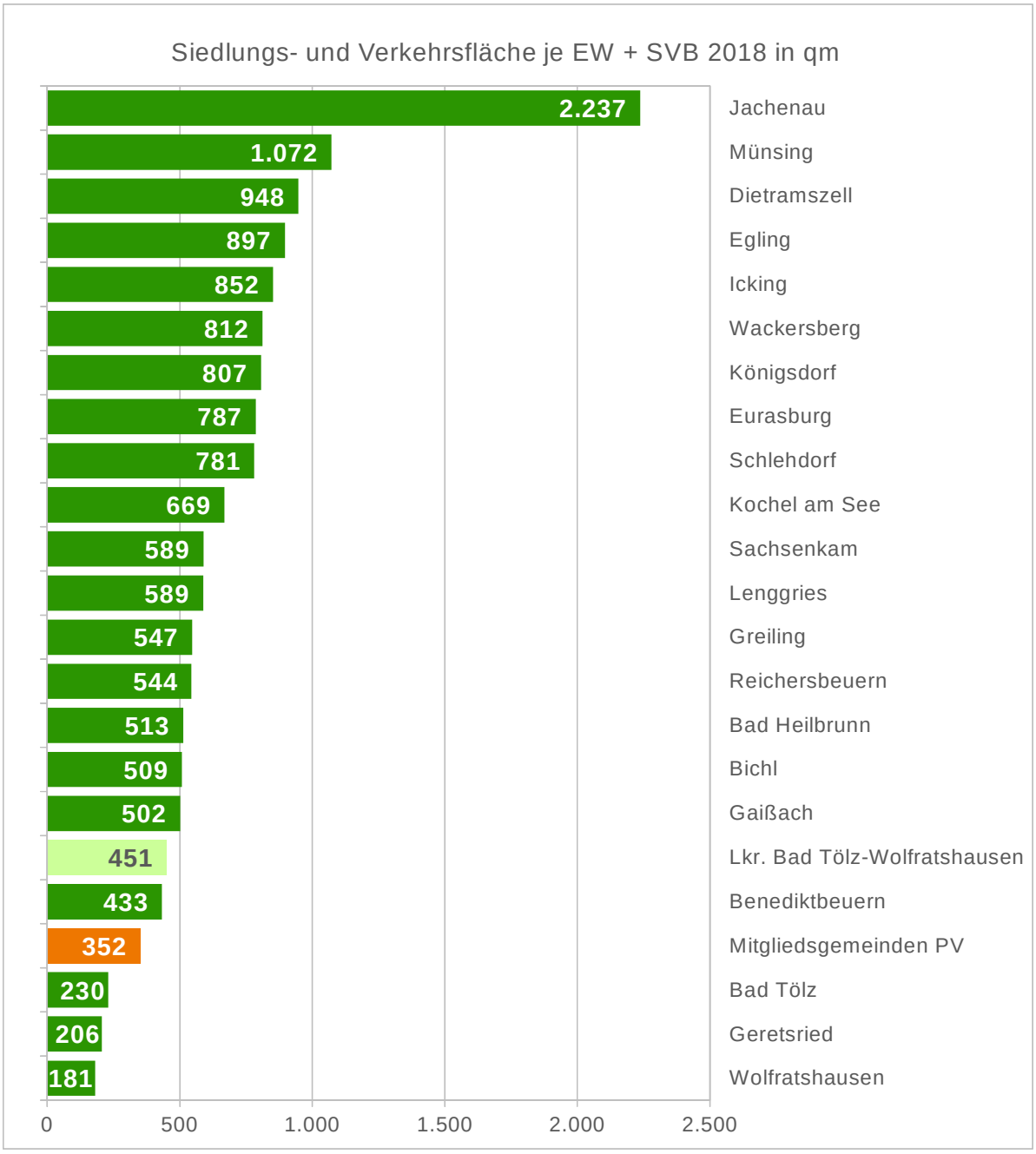

Quelle: Bayerisches Landesamt für Statistik und Berechnungen PV

3. Wohnen und Flächennutzung

3.5 Bodenpreisrichtwerte für Wohnbauland in den Kommunen des Landkreises Bad Tölz-Wolfratshausen

Gemeinde Egling

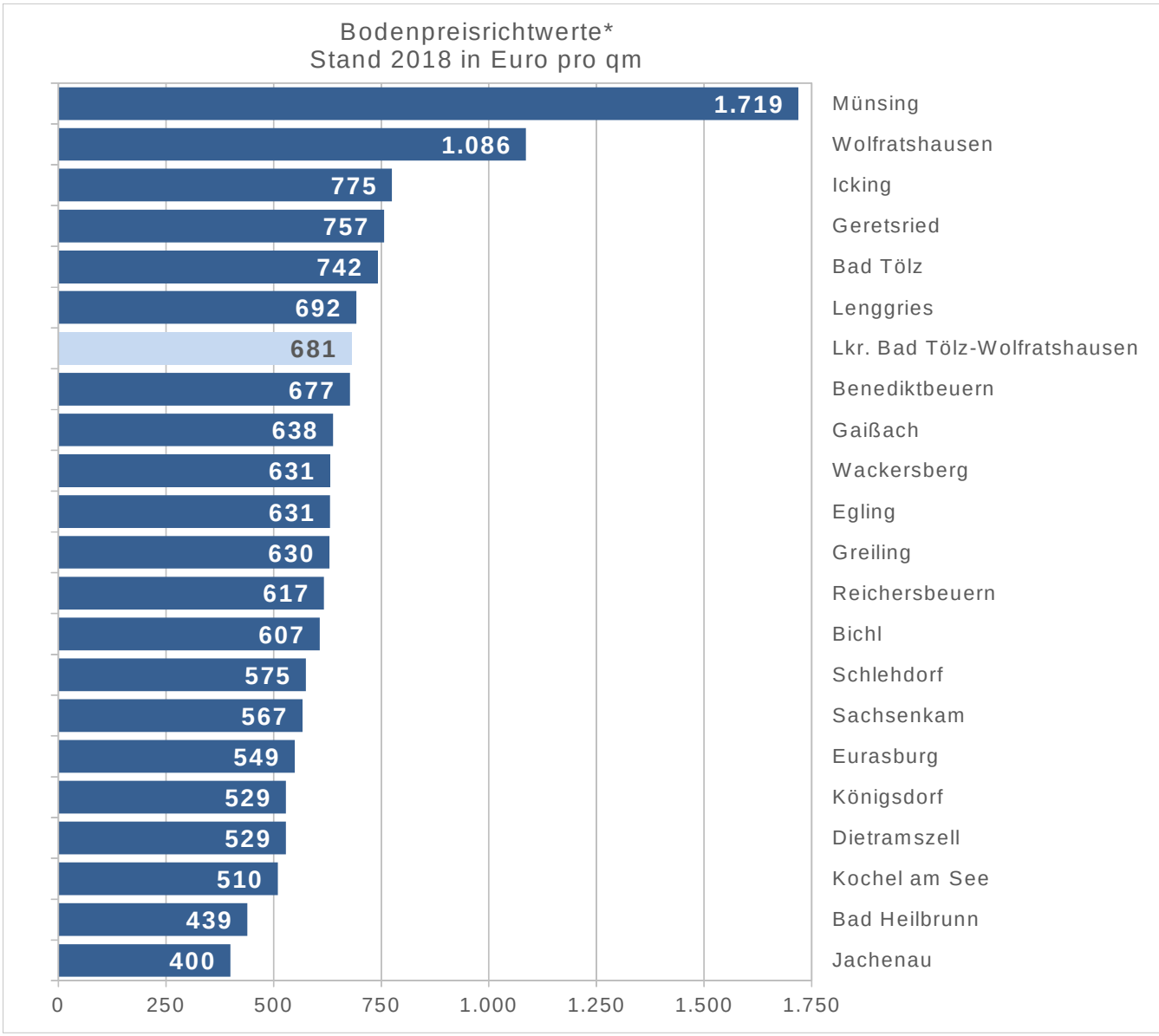

*** ungewichtete Durchschnitte**
Die Bodenpreisrichtwerte in einer Gemeinde weisen in den Ortsteilen z.T. erhebliche Preisspannen auf

Quelle: Bodenpreisrichtwerte der Gutachterausschüsse der Landratsämter und Berechnungen PV

4. Arbeitsmarkt

4.1 Sozialversicherungspflichtig Beschäftigte am Arbeitsort nach Wirtschaftsbereichen - Gemeinde Egling

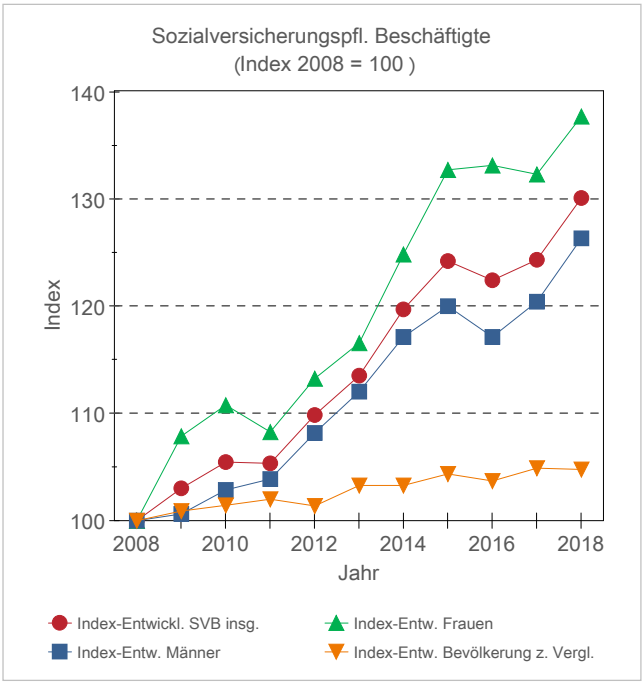

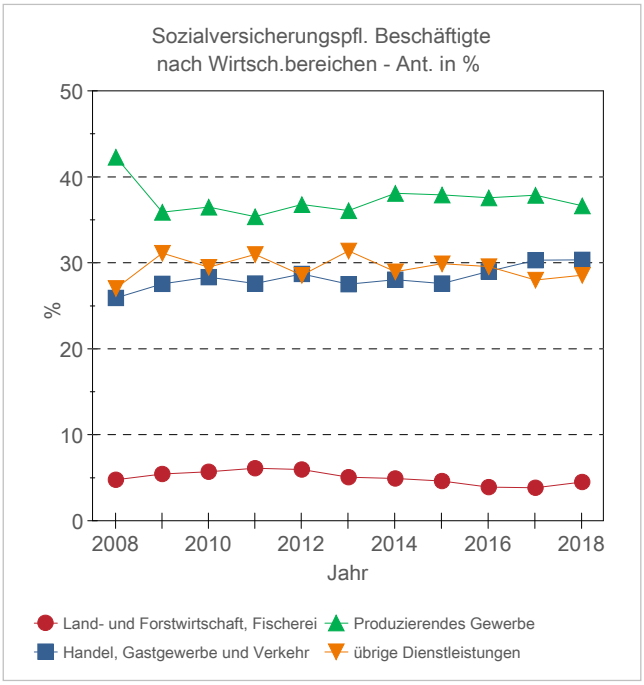

Jahr	Sozialversicherungspflichtig Beschäftigte (SVB) zum 30.06.					
	insgesamt		darunter Wirtschaftsbereiche			
		davon weiblich	Land- und Forstwirtschaft, Fischerei insg.	Produzierendes Gewerbe insg.	Handel, Gastgewerbe und Verkehr insg.	übrige Dienstleistungen insg.
2008	733	242	35	310	190	198
2009	755	261	41	271	208	235
2010	773	268	44	282	219	228
2011	772	262	47	273	213	239
2012	805	274	48	296	231	230
2013	832	282	42	300	229	261
2014	877	302	43	334	246	254
2015	910	321	42	345	251	272
2016	897	322	35	337	260	265
2017	911	320	35	345	276	255
2018	953	333	43	349	289	272

Quelle: Bayerisches Landesamt für Statistik und Berechnungen PV

4. Arbeitsmarkt

4.1 Sozialversicherungspflichtig Beschäftigte am Arbeitsort in den Kommunen des Landkreises Bad Tölz-Wolfratshausen
Gemeinde Egling

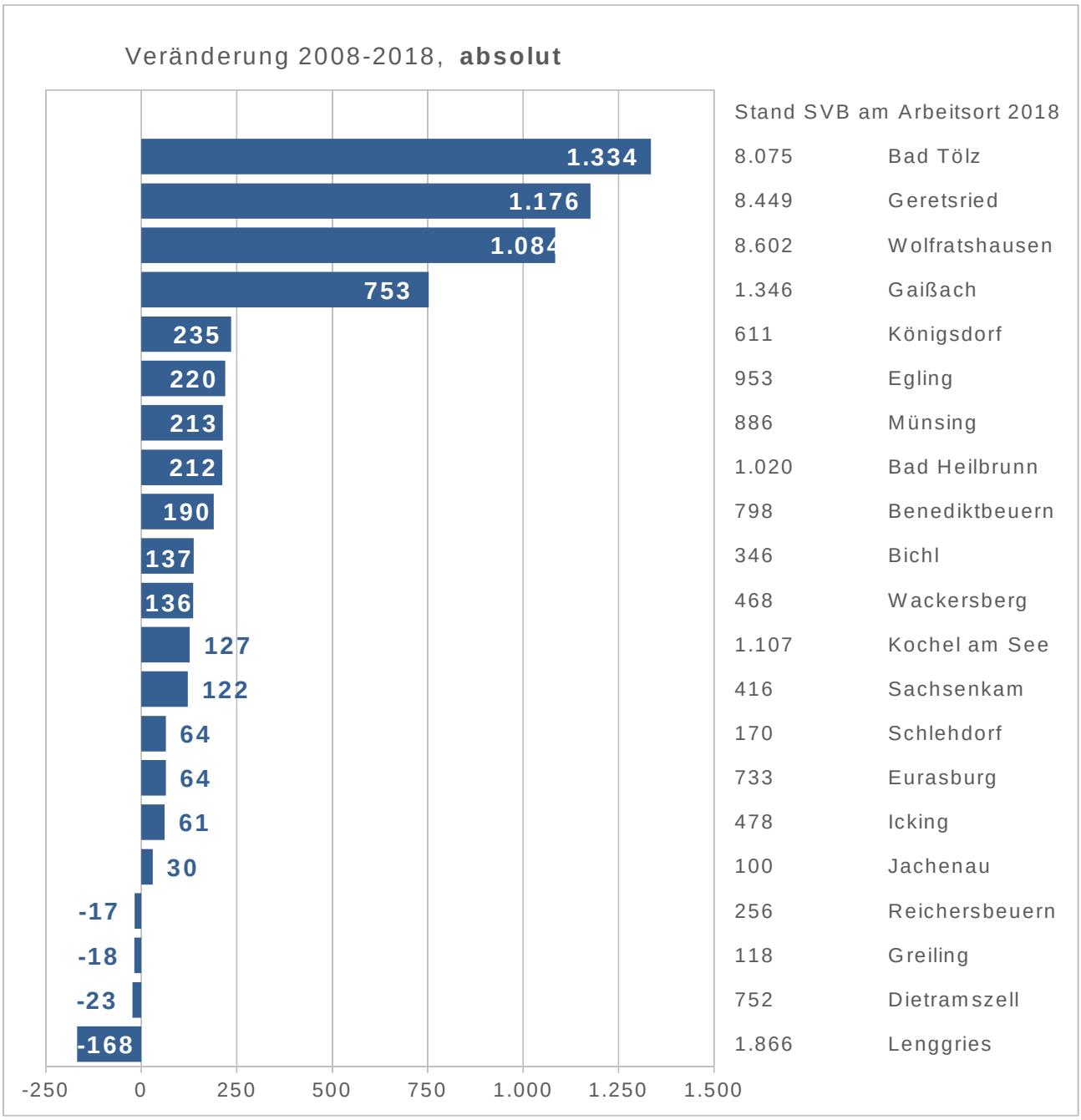

Quelle: Bayerisches Landesamt für Statistik und Berechnungen PV

4. Arbeitsmarkt

4.1 Sozialversicherungspflichtig Beschäftigte am Arbeitsort in den Kommunen des Landkreises Bad Tölz-Wolfratshausen

Gemeinde Egling

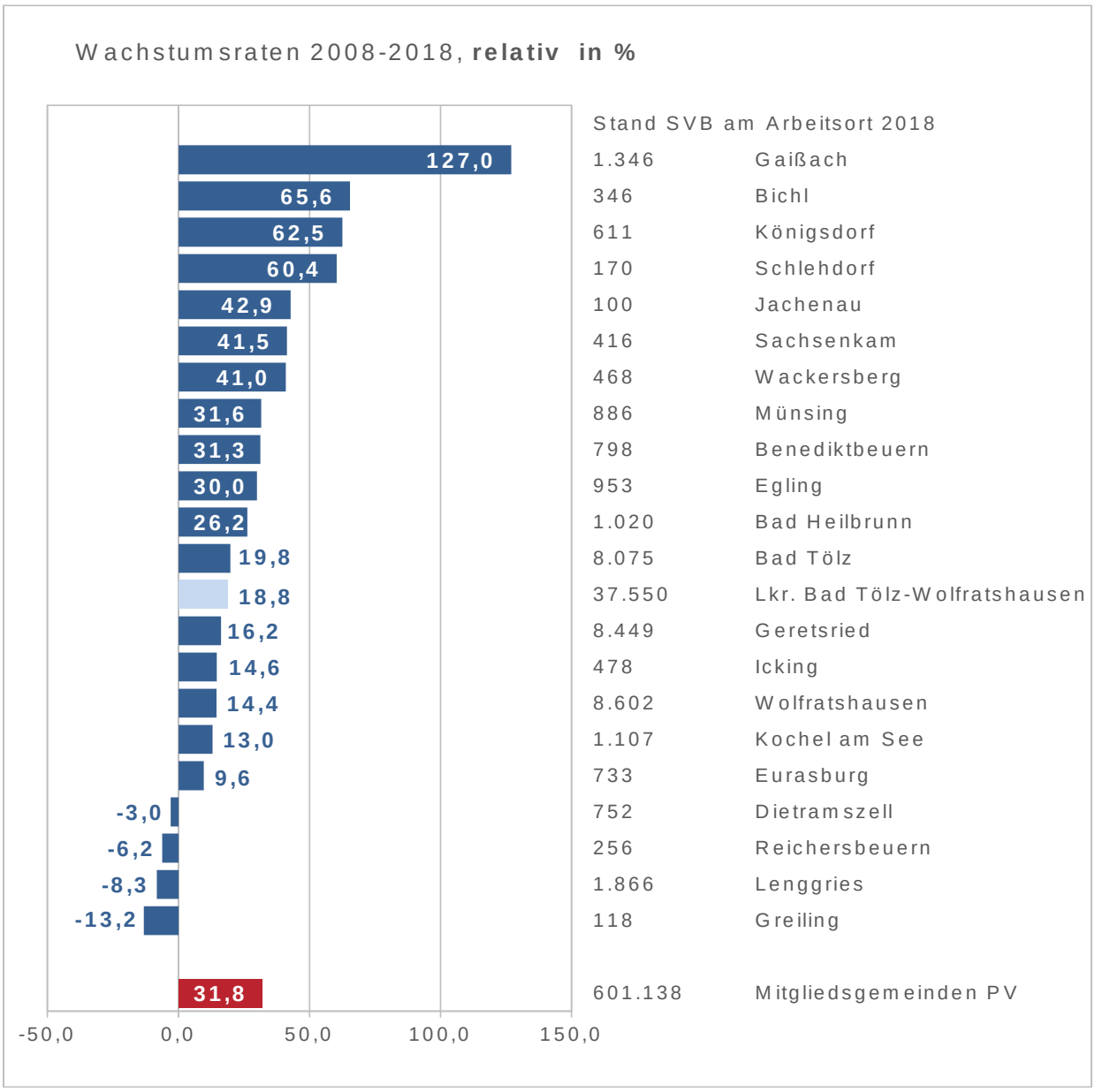

Quelle: Bayerisches Landesamt für Statistik und Berechnungen PV

4. Arbeitsmarkt

4.2 Arbeitsplatzdichte in den Kommunen des Landkreises Bad Tölz-Wolfratshausen Gemeinde Egling

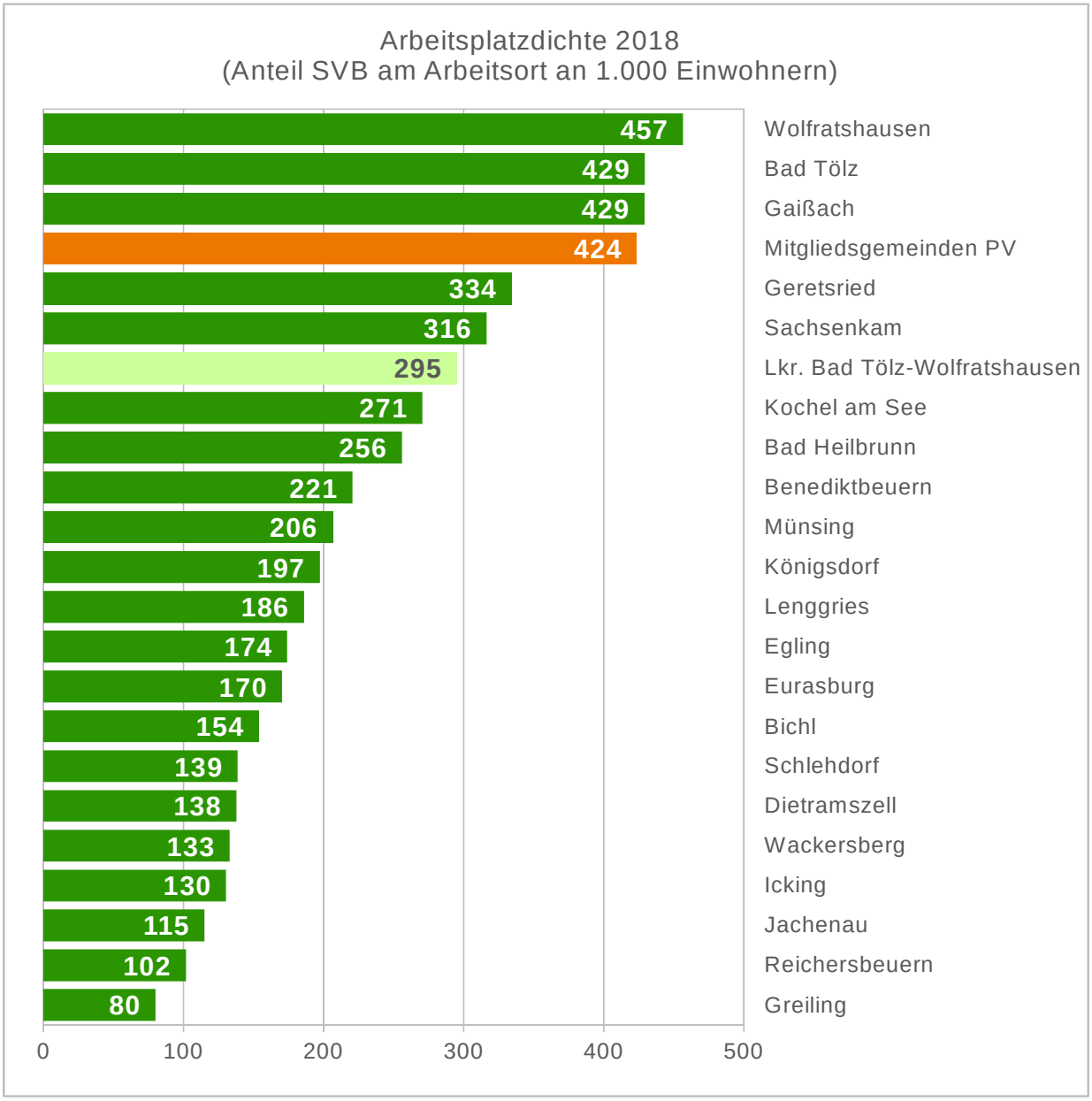

Quelle: Bayerisches Landesamt für Statistik und Berechnungen PV

4. Arbeitsmarkt

4.3 Arbeitslose - Gemeinde Egling

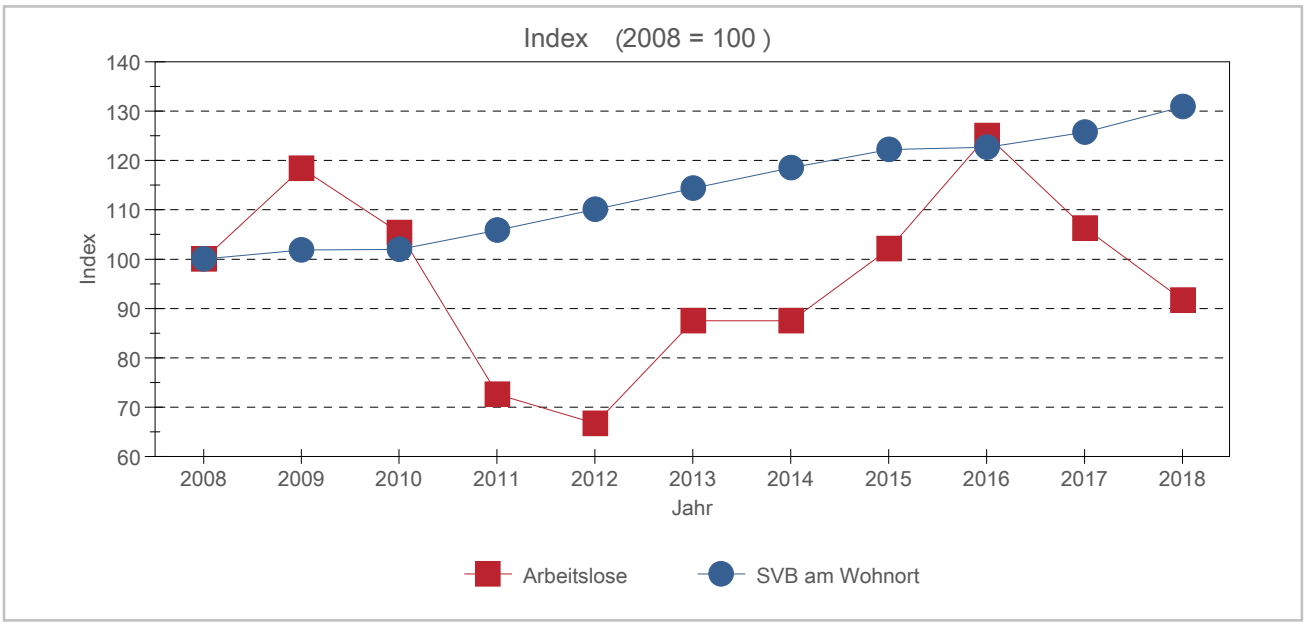

Jahr	Arbeitslose			SVB am Wohnort		Beschäftigtenquote	
	insg.	darunter Frauen	darunter Jugendliche unter 25 J.	insg.	darunter Frauen	SVB am Arbeitsort / Einwohner	SVB am Wohnort / Einwohner
2008	48	27	6	1.729	843	0,14	0,33
2009	57	28	4	1.761	875	0,14	0,33
2010	51	24	3	1.763	842	0,15	0,33
2011	35	18	3	1.831	885	0,14	0,34
2012	32	16	2	1.903	924	0,15	0,36
2013	42	19	0	1.978	964	0,15	0,37
2014	42	17	4	2.049	999	0,16	0,38
2015	49	22	5	2.113	1.020	0,17	0,39
2016	60	26	10	2.121	1.012	0,17	0,39
2017	51	20	6	2.174	1.033	0,17	0,40
2018	44	18	4	2.264	1.074	0,17	0,41

Quelle: Arbeitsagentur Nürnberg, Bayerisches Landesamt für Statistik und Berechnungen PV

4. Arbeitsmarkt

4.4 Sozialversicherungspflichtig beschäftigte Pendler - Gemeinde Egling

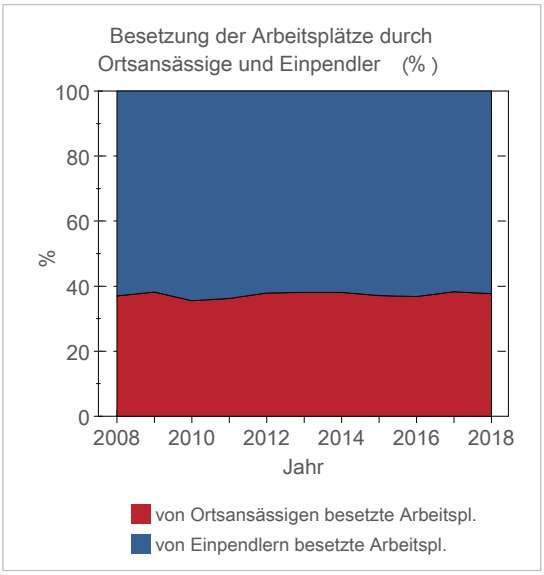

Jahr	Einpendler			Auspendler		
	ins-gesamt	darunter aus dem Landkreis	aus Stadt München	ins-gesamt	darunter in den Landkreis	nach Stadt München
2008	462	244	43	1.458	453	402
2009	467	228	61	1.473	459	397
2010	498	247	55	1.488	440	414
2011	492	248	58	1.551	459	430
2012	500	255	46	1.598	480	414
2013	515	270	51	1.661	478	416
2014	543	286	52	1.718	507	430
2015	572	313	47	1.778	519	463
2016	566	328	60	1.791	516	484
2017	560	314	74	1.825	553	466
2018	593	321	74	1.905	558	478

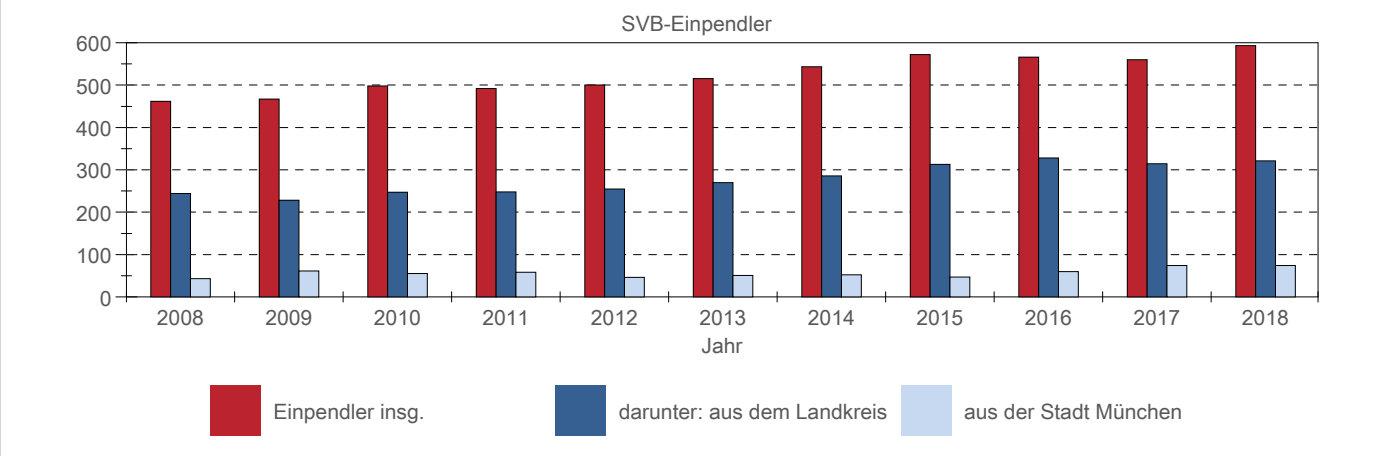

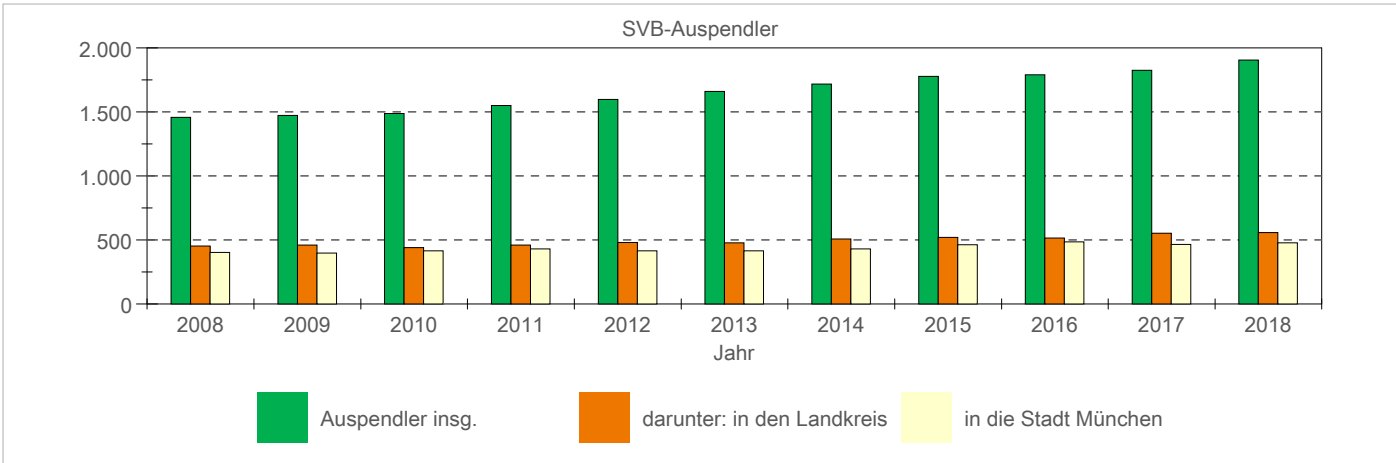

Quelle: Arbeitsagentur Nürnberg und Berechnungen PV

5. Öffentliche Haushalte

5.1 Gemeindesteuereinnahmen - Gemeinde Egling

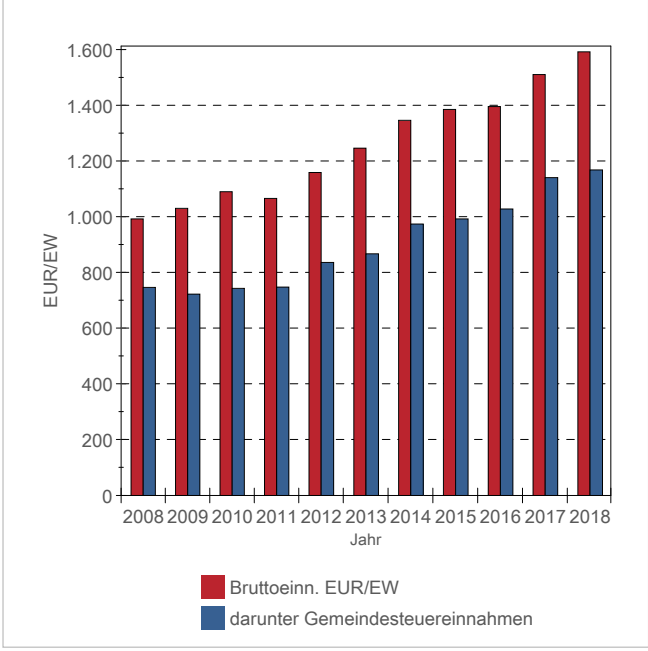

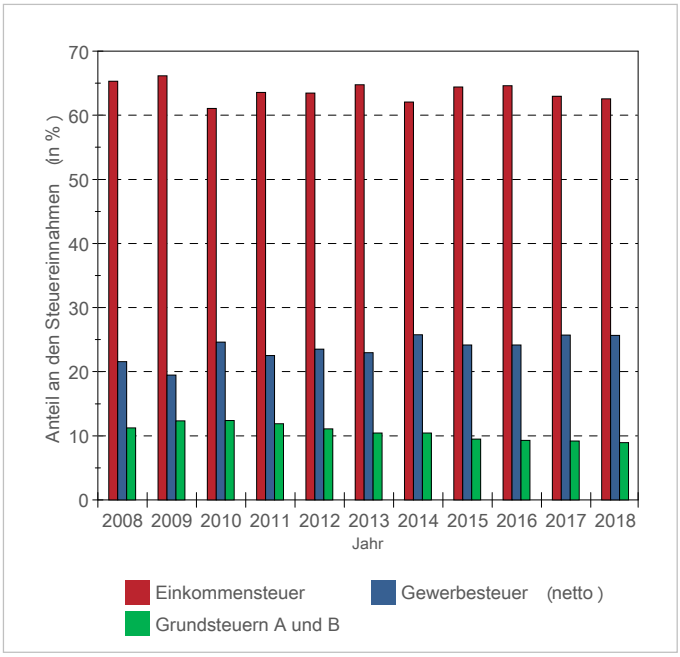

Jahr	Bruttoeinnahmen im Verwaltungshaushalt	darunter Gemeindesteuereinnahmen aus den Hauptsteuerarten insgesamt		davon Einkommensteuer		Gewerbesteuer netto		Grundsteuern A und B	
	i.Tsd.€	i.Tsd.€	€/EW	€/EW	%	€/EW	%	€/EW	%
2008	5.149	3.874	741	484	65,3	160	21,6	83	11,3
2009	5.391	3.781	717	474	66,2	140	19,5	88	12,3
2010	5.738	3.907	737	450	61,0	181	24,6	91	12,4
2011	5.641	3.959	742	472	63,6	167	22,5	88	11,9
2012	6.093	4.393	829	526	63,5	195	23,5	92	11,1
2013	6.679	4.648	861	558	64,8	198	22,9	90	10,4
2014	7.211	5.221	967	600	62,1	249	25,8	101	10,5
2015	7.497	5.373	985	634	64,4	238	24,2	93	9,5
2016	7.506	5.527	1.019	658	64,6	246	24,2	95	9,3
2017	8.219	6.205	1.132	712	62,9	291	25,7	104	9,2
2018	8.654	6.348	1.159	725	62,6	297	25,7	104	8,9

Quelle: Bayerisches Landesamt für Statistik und Berechnungen PV

5. Öffentliche Haushalte

5.1 Gemeindesteuereinnahmen in den Kommunen des Landkreises Bad Tölz-Wolfratshausen

Gemeinde Egling

Landkreis Gemeinden	Gemeindesteuereinnahmen 2018			
	€ pro EW	Veränd. gegenüber Vorjahr	darunter in % Eink.st.	darunter in % Gew.st. (netto)
Königsdorf	1.785	498	40,7	51,4
Wolfratshausen	1.499	-20	50,4	33,9
Münsing	1.497	138	55,5	31,3
Eurasburg	1.428	221	57,1	32,8
Geretsried	1.378	107	45,1	42,2
Icking	1.336	25	69,0	16,9
Sachsenkam	1.186	-20	64,7	20,4
Bad Tölz	1.168	-2	53,1	26,8
Egling	1.159	27	62,6	25,7
Dietramszell	1.081	29	65,0	23,4
Greiling	1.063	21	67,4	21,6
Benediktbeuern	1.048	-44	67,3	20,4
Kochel am See	1.029	-193	57,0	24,5
Bad Heilbrunn	986	-28	64,9	21,6
Gaißach	968	108	62,1	22,3
Reichersbeuern	964	73	65,0	24,5
Lenggries	936	12	63,2	21,9
Bichl	895	-48	77,1	10,9
Schlehdorf	878	67	68,8	19,8
Wackersberg	852	50	69,5	16,6
Jachenau	680	-329	66,3	15,8
Landkreis Bad Tölz-Wolfratshausen im Durchschnitt der kreisangehörigen Kommunen	1.176	28	57,4	32,4

5.2 Schulden der Gemeinde

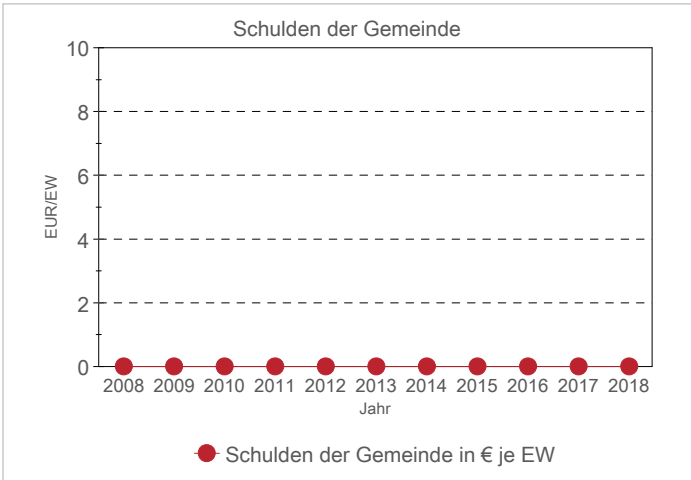

Jahr	Schulden der Gemeinde in Tsd. €	Schulden der Gemeinde in € je EW
2008	0	0
2009	0	0
2010	0	0
2011	0	0
2012	0	0
2013	0	0
2014	0	0
2015	0	0
2016	0	0
2017	0	0
2018	0	0

Quelle: Bayerisches Landesamt für Statistik und Berechnungen PV

5. Öffentliche Haushalte

5.3 Einnahmen durch Grundsteuern A und B in den Kommunen des Landkreises Bad Tölz-Wolfratshausen

Gemeinde Egling

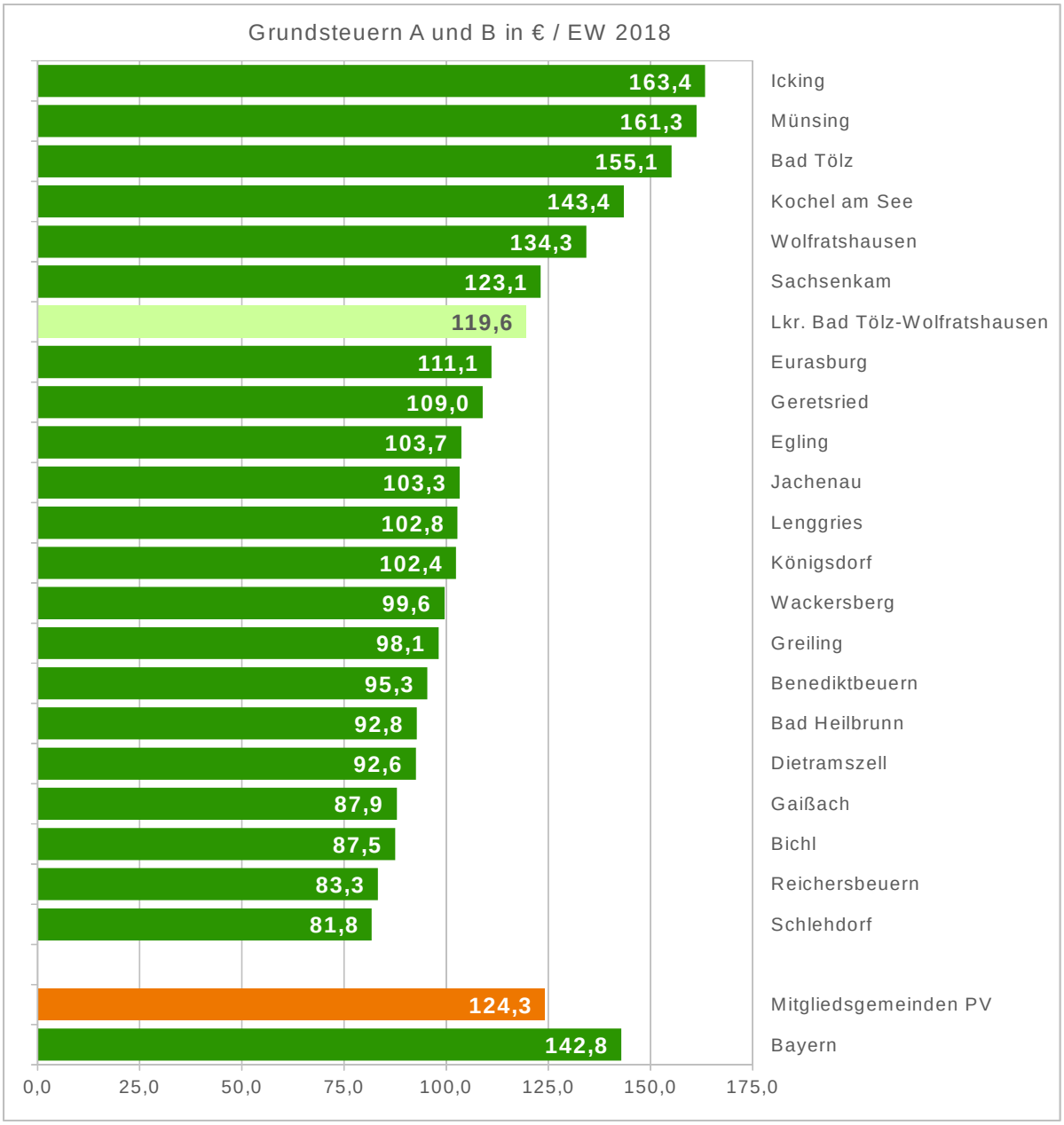

Quelle: Bayerisches Landesamt für Statistik und Berechnungen PV
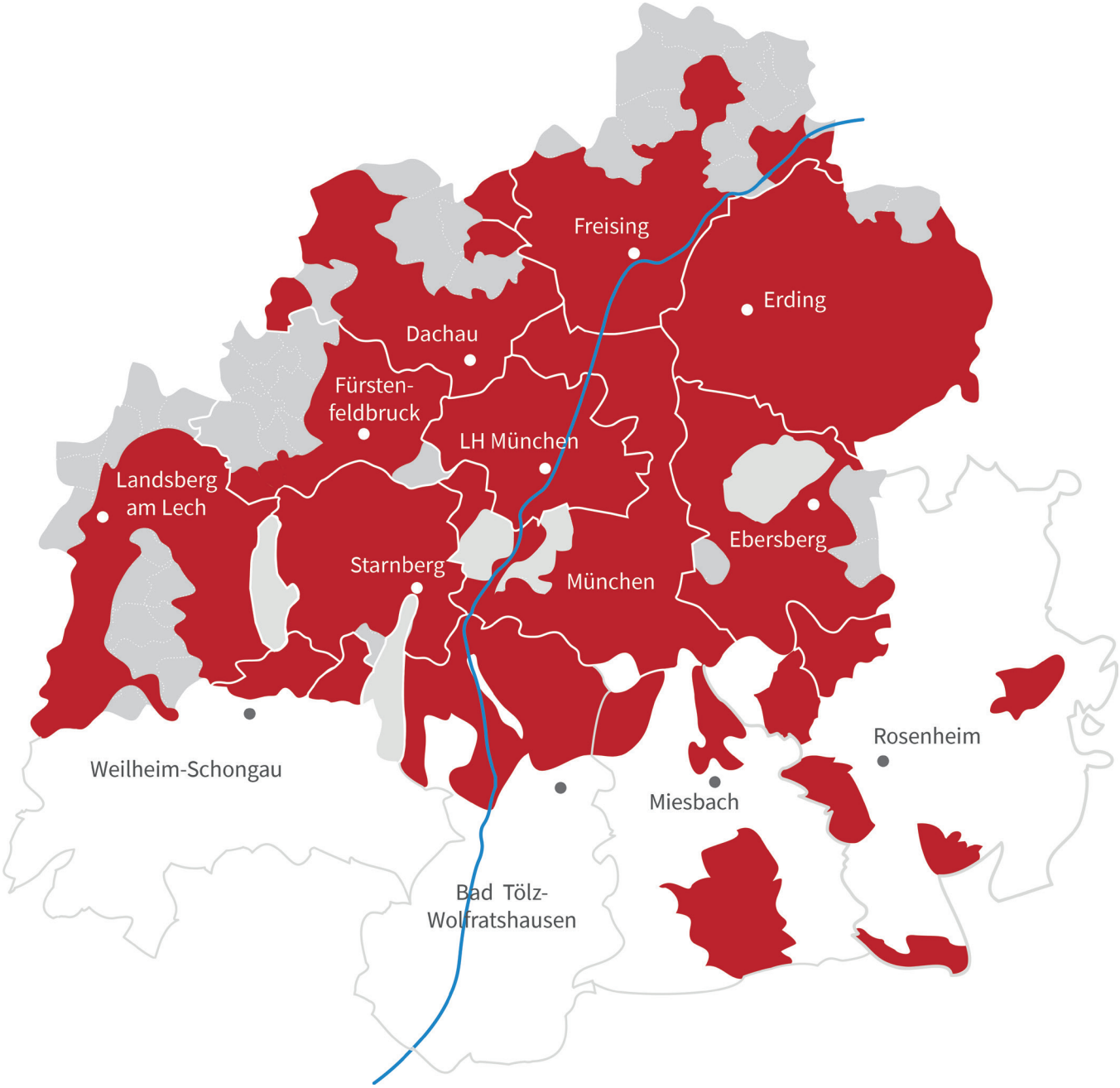
Mitglieder des Planungsverbands Äußerer Wirtschaftsraum München 2019