GEMEINDEDATEN

PV

Planungsverband
Äußerer
Wirtschaftsraum
München

# Gemeinde Sulzemoos
# Landkreis Dachau

## Gemeindedaten
## Ausführliche Datengrundlagen 2016

# Impressum

**Herausgeber**

Planungsverband Äußerer Wirtschaftsraum München (PV)
v.i.S.d.P. Geschäftsführer Christian Breu
Arnulfstraße 60, 3. OG, 80335 München
Telefon +49 (0)89 53 98 02-0
Telefax +49 (0)89 53 28 389
pvm@pv-muenchen.de
www.pv-muenchen.de

Redaktion: Christian Breu, Sabine Baudisch, Daniel Gromotka, Brigitta Walter
Satz und Layout: Brigitta Walter
Statistische Auswertungen: Brigitta Walter

Kontakt: Brigitta Walter, Tel. +49 (0)89 53 98 02-13, Mail: b.walter@pv-muenchen.de

**Quellen**
Grundlage der Gemeindedaten sind die amtlichen Statistiken des Bayerischen Landesamtes für Statistik, der Arbeitsagentur Nürnberg und der Gutachterausschüsse der Landratsämter. Aufbereitung und Darstellung durch den Planungsverband Äußerer Wirtschaftsraum München (PV).

Titelbild: Automn-1816994, Pixabay

**Hinweis**
Alle Angaben wurden sorgfältig zusammengestellt; für die Richtigkeit kann jedoch keine Haftung übernommen werden.

In der vorliegenden Publikation werden für alle personenbezogenen Begriffe die Formen des grammatischen Geschlechts verwendet.

Der Planungsverband Äußerer Wirtschaftsraum München (PV) wurde 1950 als kommunaler Zweckverband gegründet. Er ist ein freiwilliger Zusammenschluss von rund 150 Städten, Märkten und Gemeinden, acht Landkreisen und der Landeshauptstadt München. Der PV vertritt kommunale Interessen und engagiert sich für die Zusammenarbeit seiner Mitglieder sowie für eine zukunftsfähige Entwicklung des Wirtschaftsraums München. Die PV-Mitarbeiter erledigen für die Mitglieder vielfältige Planungsaufgaben, von Bauleitplänen über Strukturgutachten bis hin zu Schulbedarfsanalysen, und beraten in allen Fragen der räumlichen Entwicklung. Sie erstellen kommentierte statistische Daten und informieren über Fachthemen. Die PV-Veranstaltungen bieten eine Plattform für den Meinungs- und Erfahrungsaustausch.

Dezember 2017

# Vorwort

Liebe Leserinnen und Leser,
wir versuchen kontinuierlich, unsere Publikationen zu verbessern und den Wünschen unserer Leser anzupassen. Nach 2012 haben wir Sie 2016 erneut befragt, wie Ihnen die Gemeindedaten gefallen, welche Themen Sie besonders interessieren und ob Sie Verbesserungsvorschläge haben.

Hier die wichtigsten Ergebnisse der Befragung für Sie zusammengefasst:

- Insgesamt sind Sie mit den Gemeindedaten sehr zufrieden.
- Sowohl Qualität als auch Layout haben Sie mit „gut“ bewertet.
- Mehr als die Hälfte der teilnehmenden Kommunen veröffentlichen die Gemeindedaten, z.B. in der Auslage des Rathauses als Broschüre oder digital auf der kommunalen Website.
- Die wichtigsten Themen der Gemeindedaten sind Bevölkerungsentwicklung, Öffentliche Haushalte und die örtlichen Kennzahlen des Arbeitsmarkts.
- Etwa drei Viertel der Befragten würden sich über eine internetbasierte interaktive Ausgabe der Gemeindedaten auf der Website des Planungsverbands freuen.

An diesem letzten Punkt arbeiten wir derzeit. Mit dem Relaunch der neuen PV-Website und der Umstellung auf eine andere Datenbank sollen die wichtigsten Kennzahlen jeder Kommune künftig auch über die PV-Website abgerufen werden können. Bis dahin ist jedoch noch viel zu tun.

Auch in diesem Jahr haben wir wieder kleinere Verbesserungen vorgenommen:

- Auf Anregung aus der Befragung haben wir für die Tabellen eine leserlichere Schriftart ausgewählt.
- In einigen Tabellen gibt es nun zum Vergleich auch den Durchschnitt aller PV-Mitgliedsgemeinden (siehe dazu S. 7 - Anmerkungen).
- Neu ist zudem ein Vergleich aller dem jeweiligen Landkreis zugehörigen Gemeinden in Bezug auf die kommunalen Einnahmen der Grundsteuern A und B, gemessen in Euro pro Einwohner.

Wir freuen uns jederzeit über Ihr Feedback und Ihre Verbessungsvorschläge.



Christian Breu, Geschäftsführer
Planungsverband Äußerer Wirtschaftsraum München

## Ausgewählte Befragungsergebnisse

Bewertung der Qualität der Gemeindedaten
nach Schulnoten (1 = sehr gut bis 6 = ungenügend)

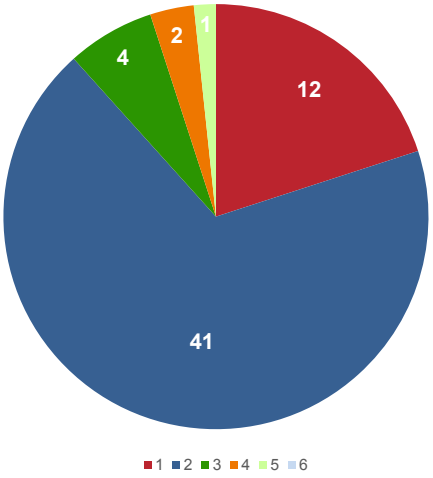


Themenbereiche mit hoher Relevanz

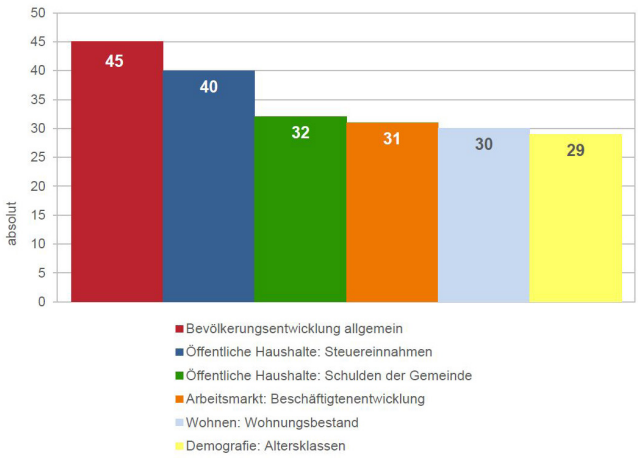

# Weitere Publikationen des PV

Regionsdaten - Datengrundlagen 2015
www.pv-muenchen.de/leistungen/regionsdaten

Regionsdaten - Beilage Wohnen
www.pv-muenchen.de/regionsdatenwohnen

Kreisdaten - Datengrundlagen 2015
www.pv-muenchen.de/regionalentwicklung

Kreisdaten - Beilage Schülerentwicklung in der Region
www.pv-muenchen.de/kreisdatenschulen

# Inhalt

**Anmerkungen** ..... **6**

**1. Vergleichsdaten für Landkreise mit PV-Mitgliedern** ..... **8**

**2. Demografie** ..... **13**
2.1 Bevölkerungsentwicklung ..... 13
2.2 Bevölkerungsbewegung ..... 15
2.3 Bevölkerung nach Alter ..... 17
2.4 Genehmigte Plätze und betreute Kinder in Kindertageseinrichtungen ..... 19

**3. Wohnen und Flächennutzung** ..... **20**
3.1 Wohngebäude, Wohnungen, Wohnungsfertigstellungen ..... 20
3.2 Wohnflächenausstattung und Wohnungsbelegung ..... 21
3.3 Index-Vergleich Wohnungsbestand, Einwohner und SVB am Arbeitsort ..... 22
3.4 Flächennutzung ..... 23
3.5 Bodenpreisrichtwerte ..... 26

**4. Arbeitsmarkt** ..... **27**
4.1 Sozialversicherungspflichtig Beschäftigte, auch nach Wirtschaftsbereichen ..... 27
4.2 Arbeitsplatzdichte ..... 30
4.3 Arbeitslose ..... 31
4.4 Sozialversicherungspflichtig beschäftigte Pendler ..... 32

**5. Öffentliche Haushalte** ..... **33**
5.1 Gemeindesteuereinnahmen ..... 33
5.2 Schulden der Gemeinde ..... 34
5.3 Grundsteuern A und B ..... 35

# Anmerkungen

Grundlage der ausgewiesenen Indikatoren sind Daten, die regelmäßig fortgeschrieben werden, für alle Gebietseinheiten verfügbar sind und einen Zehn-Jahres-Zeitraum umfassen. Indikatoren zeichnen sich gegenüber reinen Grundlagendaten dadurch aus, dass sie als Verhältnis-, Bezugszahlen oder Indexwerte unterschiedliche Entwicklungen sowie die Gebietseinheiten untereinander vergleichbar machen.

Die vorliegenden Gemeindedaten basieren zum Großteil auf den Daten des Bayerischen Landesamts für Statistik. Leider lagen in diesem Jahr bei Redaktionsschluss einige Daten des Landesamts noch nicht vor. Deshalb haben wir uns entschlossen, für die fehlende Bevölkerungsstatistik die Daten mit Stand 30.06.2016 zu veröffentlichen. Auf Seite 8 haben wir jedoch zur besseren Vergleichbarkeit die Daten 2015 ausgewiesen. Für die Natürliche Bevölkerungsbewegung und Wanderungen (vgl. S. 15 und 16) sowie Altersstruktur (vgl. S. 17 und 18) können wir lediglich den Datenstand 31.12.2015 ausweisen. Nach Auskunft des Bayerischen Landesamts für Statistik liegen die Gründe für die deutschlandweiten Verzögerungen bei zwei grundlegenden Neuerungen. Zum einen werden die Statistiken auf ein neues technisches Aufbereitungsverfahren umgestellt. Zum anderen ändert sich für die Wanderungsstatistik der Standard der Datenlieferung von den Meldebehörden an die Statistikämter. In beiden Bereichen gibt es Verzögerungen bei der Softwareerstellung. Datenlieferungen sind erst im Laufe des Februar 2018 zu erwarten.

## Demografie

**Abhängigenquote**
Die Abgrenzung der Jahrgangsgruppen beim Altersaufbau der Bevölkerung wird von den diversen Herausgebern, je nach Verwendungszweck, unterschiedlich vorgenommen. International gebräuchlich bei einer Dreiteilung sind z.B. für den Block der „Erwerbsfähigen“ die Jahrgänge der 15- bis 64-Jährigen. Der PV hat eine sich eher auf Infrastruktur bzw. Demografie beziehende Einteilung vorgenommen: 18- bis 64-Jährige.

**Bevölkerung**
Bei den Bevölkerungszahlen handelt es sich um Einwohner mit alleinigem oder Hauptwohnsitz.

**Bevölkerungsprognose**
„Demographie-Spiegel für Bayern“, Berechnungen für Gemeinden mit weniger als 5.000 Einwohnern bis 2028 und für Gemeinden ab 5.000 Einwohnern bis 2034

**Kindertageseinrichtungen**
sind Einrichtungen, in denen Kinder ganztägig oder für einen Teil des Tages aufgenommen sowie pflegerisch und erzieherisch regelmäßig betreut werden, die über entsprechendes Personal verfügen und für die eine Betriebserlaubnis nach § 45 SGB VIII oder eine vergleichbare Genehmigung vorliegt.

## Wohnen und Flächennutzung

**Wohnen**
Sofern nicht anders vermerkt, handelt es sich hierbei um Wohnungen in Wohn- und Nichtwohngebäuden. Bestandsdaten für Wohnungen/Wohngebäude/Wohnflächen wurden rückwirkend für 2011 und 2012 vom Bayerischen Landesamt für Statistik und Datenverarbeitung neu berechnet.

Wohngebäude sind Gebäude, die mindestens zur Hälfte (gemessen an der Gesamtfläche) Wohnzwecken dienen. Ferien-, Sommer- und Wochenendhäuser mit einer Mindestgröße von 50 qm Wohnfläche zählen ebenfalls dazu.

Nichtwohngebäude sind Gebäude, die überwiegend für Nichtwohnzwecke bestimmt sind. Dazu zählen z.B. Anstaltsgebäude, Büro- und Verwaltungsgebäude, landwirtschaftliche und nicht-landwirtschaftliche Betriebsgebäude (z.B. Fabrikgebäude, Hotels).

Wohnungsfertigstellungen und Wachstum der sozialversicherungspflichtig Beschäftigten

Sofern die Wohnungsfertigstellungen zeitweilig unterhalb der jährlichen Veränderung der sozialversicherungspflichtig Beschäftigten bleiben, ist dies ein erster Hinweis darauf, dass – rein quantitativ – zu wenige Wohnungen gebaut worden sind. Bei dieser Betrachtung wird davon ausgegangen, dass mit jedem neuen Arbeitsplatz (SVB) auch ein Haushalt verbunden ist, unabhängig von dessen Größe, und dass sich auf Gemeindeebene die Zahl der Arbeitsplätze und die der Haushalte (Wohnungen) annähernd ausgleichen sollten.

**Flächennutzung**
Von 1980 bis 2008 wurden die Flächendaten vom Bayerischen Landesamt für Statistik in Vier-Jahres-Schritten erhoben, ab 2008 jährlich.

Siedlungs- und Verkehrsfläche: Summe Gebäude- und Freifläche, Betriebsfläche (ohne Abbauland), Erholungsfläche, Verkehrsfläche (je geringer, desto effizienter wird die Fläche für Siedlungszwecke genutzt)

Nicht-Siedlungs- und Verkehrsfläche: Summe Landwirtschaftsfläche, Waldfläche, Wasserfläche, Fläche anderer Nutzung

Erholungsfläche: unbebaute Flächen, die vorwiegend dem Sport, der Erholung oder dazu dienen, Tiere oder Pflanzen zu zeigen. Hierzu gehören u.a. Grünanlagen einschl. Parks und Schrebergärten sowie Sportflächen und Campingplätze.

Ab 2011 stehen aktualisierte Daten auf der Grundlage des Amtlichen Liegenschaftskataster-Informationssystems (ALKIS) zur Verfügung. Im Rahmen der Umstellung wurde in Bayern der gesamte Flächendatenbestand neu erfasst. Der Vergleich der ALKIS-Daten ab 2011 mit den Daten der vorangegangenen Jahre ist erheblich eingeschränkt.

## Arbeitsmarkt

**Arbeitsplatzdichte**
Anteil sozialversicherungspflichtig Beschäftigter am Arbeitsort je 1.000 Einwohner

**Sozialversicherungspflichtig Beschäftigte (SVB) am Arbeitsort** meint am Arbeitsort wohnende sozialversicherungspflichtig Beschäftigte plus alle Einpendler; also die Anzahl der Arbeitsplätze vor Ort.

Ab 2008 wurde von der Bundesagentur für Arbeit eine neue Einteilung in den Wirtschaftsbereichen vorgenommen. Ein Vergleich mit früheren Jahren ist daher nur eingeschränkt möglich. Die Summe der SVB am Arbeitsort ist wegen nicht zurechenbarer Fälle ungleich der Summe der SVB nach Wirtschaftsbereichen.

Im August 2014 hat die Bundesagentur für Arbeit eine weitere Revision der Beschäftigungsstatistik durchgeführt, so dass der Vergleich mit früheren Jahren nur eingeschränkt möglich ist.

Bis zum Stichtag 31.12.2008 wurden die Beschäftigten am Flughafen zur Stadt Freising gerechnet. Seitdem werden die Zahlen aufgeteilt auf Stadt Freising, Hallbergmoos und Oberding. Aus Datenschutzgründen darf jedoch keine räumliche Abgrenzung vorgenommen und an Dritte weitergegeben werden.

**Sozialversicherungspflichtig Beschäftigte (SVB) am Wohnort** bezeichnet alle Einwohner, die sozialversicherungspflichtig beschäftigt sind – entweder am Wohnort selbst oder außerhalb (Auspendler).

## Öffentliche Haushalte

**Steuereinnahmen**
Summe des Gemeindeaneils an der Einkommensteuer, Gewerbesteuer netto (= Gewerbesteuer brutto minus Gewerbesteuerumlage), Umsatzsteuerbeteiligung, Grundsteuern A und B. Die Summe der Je-Einwohner-Werte aus den Hauptsteuerarten liegt geringfügig unter denen der Einnahmen insgesamt, weil in letzteren auch Bagatellsteuern, wie z.B. die Hundesteuer, enthalten sind.

**Schulden der Gemeinde**
am Kreditmarkt und bei öffentlichen Haushalten (nicht enthalten sind darin die Eigenbetriebe der Gemeinde);
0 = Schuldenfreiheit

**Grundsteuer A**
Produkt aus Steuermessbetrag der land- und forstwirtschaftlichen Betriebe und Hebesatz für Grundsteuer A.

**Grundsteuer B**
Produkt aus Steuermessbetrag der nicht land- oder forstwirtschaftlich genutzten Grundstücke und Hebesatz für Grundsteuer B.

## „Mitgliedsgemeinden PV“

In der vorliegenden Ausgabe der Gemeindedaten haben wir eine neue Vergleichszahl eingefügt: **Mitgliedsgemeinden PV**. Damit ist der Durchschnitt bzw. die Summe aller Städte und Gemeinden gemeint, die im PV Mitglied sind – allerdings **ohne die Landeshauptstadt München**. Denn es kommt uns vor allem darauf an, die kreisangehörigen Mitgliedsgemeinden zu vergleichen. Angaben zu den Landkreisen und der LH München finden sich in den Übersichtstabellen auf S. 8-12.

## Abkürzungen

EW: Einwohner; SVB: sozialversicherungspflichtig Beschäftigte

| Landkreise | Bevölkerung | | | | | | Bevölkerungsbewegung je 1.000 EW im Durchschnitt der Jahre 2005-2015 | | | | Geburten-saldo | Wande-rungs-saldo |
|---|---|---|---|---|---|---|---|---|---|---|---|---|
| | Bestand 2015 | | | | Veränderung insg. | | | | | | | |
| | insg. | darunter weiblich | Ausländer abs. | Ausländer in % zu insg. | 2005-2015 abs. | 2005-2015 % | Geburten | Sterbe-fälle | Zuzüge | Fort-züge | 2015 | 2015 |
| Dachau | 149.370 | 74.625 | 21.344 | 14,3 | 14.988 | 11,2 | 9,1 | 8,7 | 75,8 | 65,9 | 141 | 2.899 |
| Ebersberg | 137.421 | 68.857 | 16.144 | 11,7 | 13.526 | 10,9 | 9,2 | 8,1 | 78,9 | 68,7 | 52 | 2.449 |
| Erding | 133.747 | 66.426 | 12.933 | 9,7 | 10.653 | 8,7 | 9,4 | 7,7 | 68,6 | 61,0 | 199 | 1.686 |
| Freising | 173.225 | 85.076 | 25.682 | 14,8 | 12.570 | 7,8 | 9,8 | 7,2 | 86,0 | 79,1 | 391 | 2.395 |
| Fürstenfeldbruck | 213.481 | 109.208 | 26.340 | 12,3 | 13.698 | 6,9 | 8,7 | 8,6 | 71,9 | 64,1 | -69 | 3.219 |
| Landsberg am Lech | 117.657 | 58.769 | 8.799 | 7,5 | 5.577 | 5,0 | 8,4 | 8,2 | 68,7 | 62,5 | -69 | 1.598 |
| München | 340.003 | 171.623 | 52.901 | 15,6 | 30.923 | 10,0 | 9,2 | 8,5 | 91,6 | 80,9 | 214 | 6.888 |
| Starnberg | 133.621 | 68.849 | 17.028 | 12,7 | 4.530 | 3,5 | 8,2 | 9,2 | 80,4 | 73,5 | -156 | 1.878 |
| Regionsumland | 1.398.525 | 703.433 | 181.171 | 13,0 | 106.465 | 8,2 | 9,0 | 8,3 | 79,7 | 71,1 | 703 | 23.012 |
| Landeshauptstadt München | 1.450.381 | 743.231 | 366.200 | 25,2 | 190.704 | 15,1 | 10,9 | 7,9 | 78,7 | 67,4 | 5.870 | 14.590 |
| Region München | 2.848.906 | 1.446.664 | 547.371 | 19,2 | 297.169 | 11,6 | 10,0 | 8,1 | 79,2 | 69,3 | 6.573 | 37.602 |
| Bad Tölz-Wolfratshausen | 124.930 | 63.468 | 13.770 | 11,0 | 4.297 | 3,6 | 8,5 | 9,3 | 69,7 | 63,2 | -144 | 1.711 |
| Miesbach | 98.286 | 50.221 | 11.121 | 11,3 | 3.316 | 3,5 | 8,2 | 10,1 | 79,1 | 71,4 | -189 | 1.687 |
| Rosenheim | 256.074 | 129.178 | 23.495 | 9,2 | 9.017 | 3,6 | 8,4 | 9,9 | 74,0 | 66,5 | -365 | 4.531 |
| Weilheim-Schongau | 132.906 | 66.932 | 10.990 | 8,3 | 1.872 | 1,4 | 8,5 | 9,7 | 61,7 | 57,5 | -198 | 1.898 |

Quelle: Bayerisches Landesamt für Statistik und Berechnungen PV

| Landkreise | Fluktuation (Zuzüge + Fortzüge in % der Bevölkerung) | | Altersgruppen (absolut) | | | | | |
|---|---|---|---|---|---|---|---|---|
| | | | bis 17 Jahre | | 18 bis 64 Jahre | | 65 und mehr Jahre | |
| | im Durchschnitt der Jahre 2005-2015 | 2015 | 2005 | 2015 | 2005 | 2015 | 2005 | 2015 |
| Dachau | 14,2 | 17,2 | 26.820 | 26.373 | 86.041 | 96.163 | 21.521 | 26.834 |
| Ebersberg | 14,8 | 17,2 | 24.957 | 25.868 | 78.286 | 85.907 | 20.652 | 25.646 |
| Erding | 13,0 | 14,6 | 26.492 | 24.732 | 78.533 | 87.149 | 18.069 | 21.866 |
| Freising | 16,5 | 19,1 | 32.486 | 30.898 | 105.971 | 115.287 | 22.198 | 27.040 |
| Fürstenfeldbruck | 13,6 | 15,1 | 36.912 | 37.609 | 127.127 | 129.901 | 35.744 | 45.971 |
| Landsberg am Lech | 13,1 | 14,2 | 23.657 | 21.397 | 70.227 | 73.617 | 18.196 | 22.643 |
| München | 17,2 | 18,5 | 55.188 | 62.174 | 198.925 | 208.072 | 54.967 | 69.757 |
| Starnberg | 15,4 | 17,3 | 23.666 | 24.083 | 80.326 | 79.170 | 25.099 | 30.368 |
| Regionsumland | 15,1 | 16,9 | 250.178 | 253.134 | 825.436 | 875.266 | 216.446 | 270.125 |
| Landeshauptstadt München | 14,6 | 15,2 | 189.866 | 221.441 | 850.745 | 970.257 | 219.066 | 258.683 |
| Region München | 14,8 | 16,0 | 440.044 | 474.575 | 1.676.181 | 1.845.523 | 435.512 | 528.808 |
| Bad Tölz-Wolfratshausen | 13,3 | 15,4 | 23.166 | 21.690 | 74.886 | 76.914 | 22.581 | 26.326 |
| Miesbach | 15,1 | 17,0 | 17.497 | 16.253 | 58.857 | 59.984 | 18.616 | 22.049 |
| Rosenheim | 14,1 | 16,2 | 50.110 | 44.664 | 153.222 | 158.695 | 43.725 | 52.715 |
| Weilheim-Schongau | 11,9 | 13,9 | 26.592 | 23.253 | 80.549 | 81.730 | 23.893 | 27.923 |

Quelle: Bayerisches Landesamt für Statistik und Berechnungen PV

| Landkreise | Sozialversicherungspflichtig Beschäftigte am Arbeitsort | | | | Arbeitsplatzdichte (Anteil SVB am Arbeitsort an 1.000 EW*) 2016 | Pendlersaldo (Einpendler-Auspendler) 2016 | Arbeitslosenquote für alle abhängigen zivilen Erwerbspersonen 2016 |
|---|---|---|---|---|---|---|---|
| | Bestand 2016 | | Veränderung insg. 2006-2016 | | | | |
| | insg. | darunter weiblich | abs. | % | | | |
| Dachau | 39.528 | 18.674 | 11.243 | 39,7 | 263,6 | -25.515 | 2,4 |
| Ebersberg | 38.952 | 17.765 | 9.400 | 31,8 | 281,2 | -17.457 | 2,3 |
| Erding | 43.137 | 20.432 | 16.876 | 64,3 | 319,7 | -16.068 | 1,9 |
| Freising | 78.230 | 34.361 | 9.440 | 13,7 | 448,6 | 85 | 2,2 |
| Fürstenfeldbruck | 48.349 | 23.278 | 11.780 | 32,2 | 224,7 | -36.520 | 2,7 |
| Landsberg am Lech | 35.942 | 16.910 | 9.145 | 34,1 | 303,7 | -8.893 | 3,1 |
| München | 217.750 | 88.809 | 49.553 | 29,5 | 637,2 | 85.071 | 2,8 |
| Starnberg | 47.886 | 22.637 | 11.871 | 33,0 | 365,5 | 1.616 | 3,0 |
| Regionsumland | 549.774 | 242.866 | 129.308 | 30,8 | 390,6 | -17.681 | 2,5 |
| Landeshauptstadt München | 821.971 | 395.717 | 157.749 | 23,7 | 565,8 | 194.844 | 4,6 |
| Region München | 1.371.745 | 638.583 | 287.057 | 26,5 | 479,6 | 177.163 | 3,6 |
| Bad Tölz-Wolfratshausen | 35.746 | 17.126 | 5.102 | 16,6 | 285,0 | -12.651 | 2,8 |
| Miesbach | 33.859 | 17.007 | 7.492 | 28,4 | 342,9 | -3.751 | 2,8 |
| Rosenheim | 79.362 | 38.800 | 18.542 | 30,5 | 309,1 | -19.285 | 2,5 |
| Weilheim-Schongau | 46.209 | 21.405 | 8.470 | 22,4 | 345,7 | -5.961 | 2,6 |

*Einwohnerdaten 2016 zum 30.06.

Quelle: Bayerisches Landesamt für Statistik, Arbeitsagentur Nürnberg und Berechnungen PV

| Landkreise | Gemeindesteuereinnahmen 2016 | | | | Kfz-Bestand/1.000 EW* | | Flächennutzung Siedlungs- und Verkehrsfläche | | | |
|---|---|---|---|---|---|---|---|---|---|---|
| | insg. (€/EW*) | Anteil in % Gewerbesteuer netto | Anteil in % Einkommensteuer | im Durchschnitt der Jahre 2006-2016 (€/EW*) | Kfz insg. 2016 | darunter Pkw 2016 | Anteil an Gemeindegebietsfläche (%) 2004 | Anteil an Gemeindegebietsfläche (%) 2016 | je EW* und SVB (qm) 2004 | je EW* und SVB (qm) 2016 |
| Dachau | 1.107 | 29,9 | 60,4 | 961 | 710 | 563 | 11,3 | 13,5 | 404 | 412 |
| Ebersberg | 1.201 | 29,0 | 59,9 | 995 | 696 | 561 | 9,9 | 12,5 | 356 | 387 |
| Erding | 1.234 | 39,8 | 51,5 | 995 | 790 | 604 | 10,1 | 12,2 | 597 | 596 |
| Freising | 1.370 | 43,4 | 48,2 | 1.112 | 737 | 578 | 11,1 | 13,6 | 394 | 432 |
| Fürstenfeldbruck | 1.239 | 35,6 | 56,0 | 961 | 651 | 539 | 16,3 | 18,6 | 301 | 306 |
| Landsberg am Lech | 1.202 | 40,4 | 50,6 | 913 | 814 | 630 | 9,1 | 11,1 | 535 | 576 |
| München | 2.890 | 69,2 | 26,6 | 2.211 | 769 | 642 | 18,2 | 20,4 | 261 | 242 |
| Starnberg | 1.495 | 38,1 | 52,0 | 1.264 | 744 | 617 | 12,6 | 14,5 | 378 | 389 |
| Regionsumland | 1.659 | 50,5 | 42,4 | 1.314 | 737 | 595 | 12,0 | 14,2 | 370 | 377 |
| Landeshauptstadt München | 2.636 | 58,9 | 28,3 | 2.104 | 559 | 486 | 72,4 | 74,1 | 118 | 101 |
| Region München | 2.155 | 55,7 | 33,6 | 1.713 | 647 | 539 | 15,4 | 17,6 | 236 | 229 |
| Bad Tölz-Wolfratshausen | 1.078 | 33,0 | 56,2 | 838 | 765 | 598 | 5,5 | 6,6 | 402 | 457 |
| Miesbach | 1.222 | 38,7 | 49,2 | 973 | 790 | 625 | 5,9 | 7,4 | 423 | 484 |
| Rosenheim | 1.036 | 36,6 | 52,2 | 831 | 792 | 615 | 9,0 | 11,1 | 423 | 624 |
| Weilheim-Schongau | 1.124 | 37,7 | 51,2 | 916 | 800 | 610 | 8,1 | 9,4 | 463 | 504 |

*Einwohnerdaten 2016 zum 30.06.

Quelle: Bayerisches Landesamt für Statistik, Kraftfahrbundesamt und Berechnungen PV

| Landkreise | Wohnungsfertigstellungen je 1.000 Einwohner* | | Anteil (in %) Wohnungen in Wohngebäuden mit | | | | | | Wohnfläche/EW* | | Wohnungsbelegung EW*/Wohnung | |
|---|---|---|---|---|---|---|---|---|---|---|---|---|
| | | | 1 Wohnung | | 2 Wohnungen | | 3 und mehr Wohnungen | | | | | |
| | im Durchschnitt der Jahre 2006-2016 | 2016 | 2006 | 2016 | 2006 | 2016 | 2006 | 2016 | 2006 | 2016 | 2006 | 2016 |
| Dachau | 4,5 | 3,1 | 34,1 | 35,8 | 23,0 | 19,7 | 42,9 | 44,5 | 39,5 | 43,0 | 2,4 | 2,3 |
| Ebersberg | 4,1 | 2,3 | 39,4 | 41,1 | 20,0 | 16,3 | 40,6 | 42,7 | 40,8 | 44,4 | 2,4 | 2,4 |
| Erding | 4,4 | 4,1 | 42,8 | 41,1 | 25,1 | 21,8 | 32,0 | 37,1 | 40,6 | 45,5 | 2,6 | 2,4 |
| Freising | 4,5 | 5,3 | 37,3 | 34,4 | 20,7 | 18,3 | 42,0 | 47,3 | 39,7 | 44,3 | 2,5 | 2,3 |
| Fürstenfeldbruck | 3,9 | 4,4 | 35,1 | 37,0 | 15,0 | 12,4 | 49,9 | 50,6 | 41,7 | 43,8 | 2,2 | 2,2 |
| Landsberg am Lech | 3,9 | 3,6 | 45,3 | 47,4 | 25,2 | 20,9 | 29,5 | 31,7 | 41,7 | 48,0 | 2,5 | 2,3 |
| München | 4,4 | 3,5 | 29,8 | 32,7 | 13,3 | 10,0 | 56,9 | 57,2 | 41,3 | 44,6 | 2,2 | 2,2 |
| Starnberg | 3,1 | 3,3 | 36,0 | 38,8 | 20,3 | 16,3 | 43,7 | 44,9 | 43,7 | 49,8 | 2,3 | 2,2 |
| Regionsumland | 4,2 | 3,7 | 35,9 | 37,3 | 18,7 | 15,6 | 45,3 | 47,1 | 41,1 | 45,1 | 2,3 | 2,3 |
| Landeshauptstadt München | 4,5 | 4,8 | 8,6 | 9,0 | 4,0 | 3,2 | 87,4 | 87,7 | 38,1 | 38,0 | 1,8 | 1,9 |
| Region München | 4,3 | 4,2 | 20,4 | 21,7 | 10,4 | 8,8 | 69,2 | 69,6 | 39,6 | 41,5 | 2,0 | 2,1 |
| Bad Tölz-Wolfratshausen | 3,8 | 4,8 | 30,0 | 31,4 | 22,8 | 18,7 | 47,2 | 49,9 | 41,1 | 44,9 | 2,3 | 2,2 |
| Miesbach | 3,2 | 3,7 | 28,4 | 32,3 | 23,1 | 19,5 | 48,4 | 48,1 | 42,6 | 47,9 | 2,2 | 2,1 |
| Rosenheim | 3,4 | 2,5 | 36,9 | 38,7 | 26,3 | 21,8 | 36,9 | 39,6 | 40,9 | 46,4 | 2,5 | 2,3 |
| Weilheim-Schongau | 3,3 | 2,9 | 37,6 | 39,9 | 25,7 | 22,0 | 36,8 | 38,2 | 42,3 | 46,3 | 2,3 | 2,2 |

*Einwohnerdaten 2016 zum 30.06.

Quelle: Bayerisches Landesamt für Statistik und Berechnungen PV

## 2. Demografie

### 2.1 Bevölkerungsentwicklung - Gemeinde Sulzemoos

| Jahr | Bevölkerung zum 31.12.* Stand insg. | darunter weiblich | Veränd. gegenüber Vorjahr | darunter weiblich |
|---|---|---|---|---|
| 2006 | 2.591 | 1.266 | 28 | 9 |
| 2007 | 2.631 | 1.280 | 40 | 14 |
| 2008 | 2.652 | 1.291 | 21 | 11 |
| 2009 | 2.664 | 1.293 | 12 | 2 |
| 2010 | 2.668 | 1.285 | 4 | -8 |
| 2011 | 2.572 | 1.258 | -96 | -27 |
| 2012 | 2.631 | 1.271 | 59 | 13 |
| 2013 | 2.665 | 1.291 | 34 | 20 |
| 2014 | 2.682 | 1.322 | 17 | 31 |
| 2015 | 2.700 | 1.351 | 18 | 29 |
| 2016 | 2.819 | 1.398 | 119 | 47 |
| 2028 | 2.990 | Bevölkerungsprognose | | |

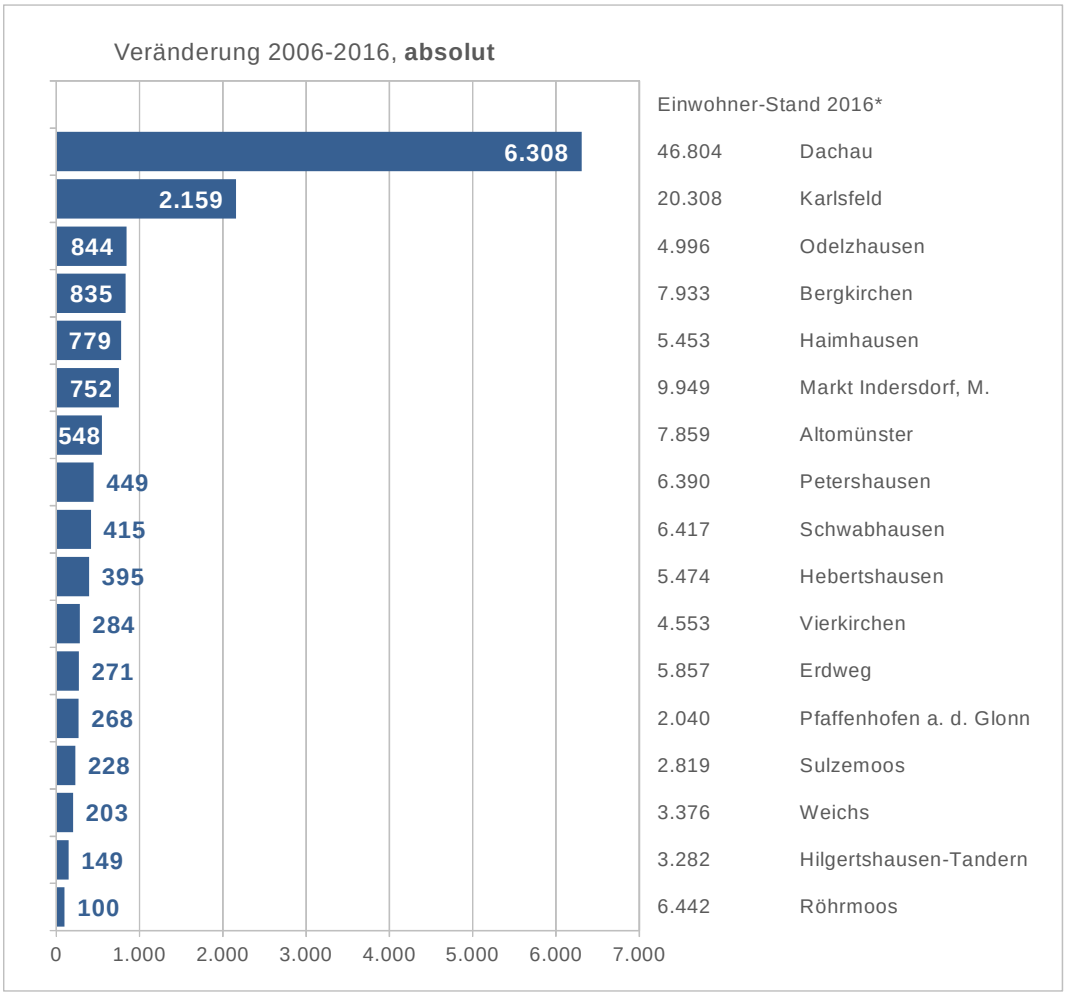


*Einwohnerdaten 2016 zum 30.06.
Quelle: Bayerisches Landesamt für Statistik und Berechnungen PV

## 2. Demografie

## 2.1 Bevölkerungsentwicklung - Gemeinde Sulzemoos

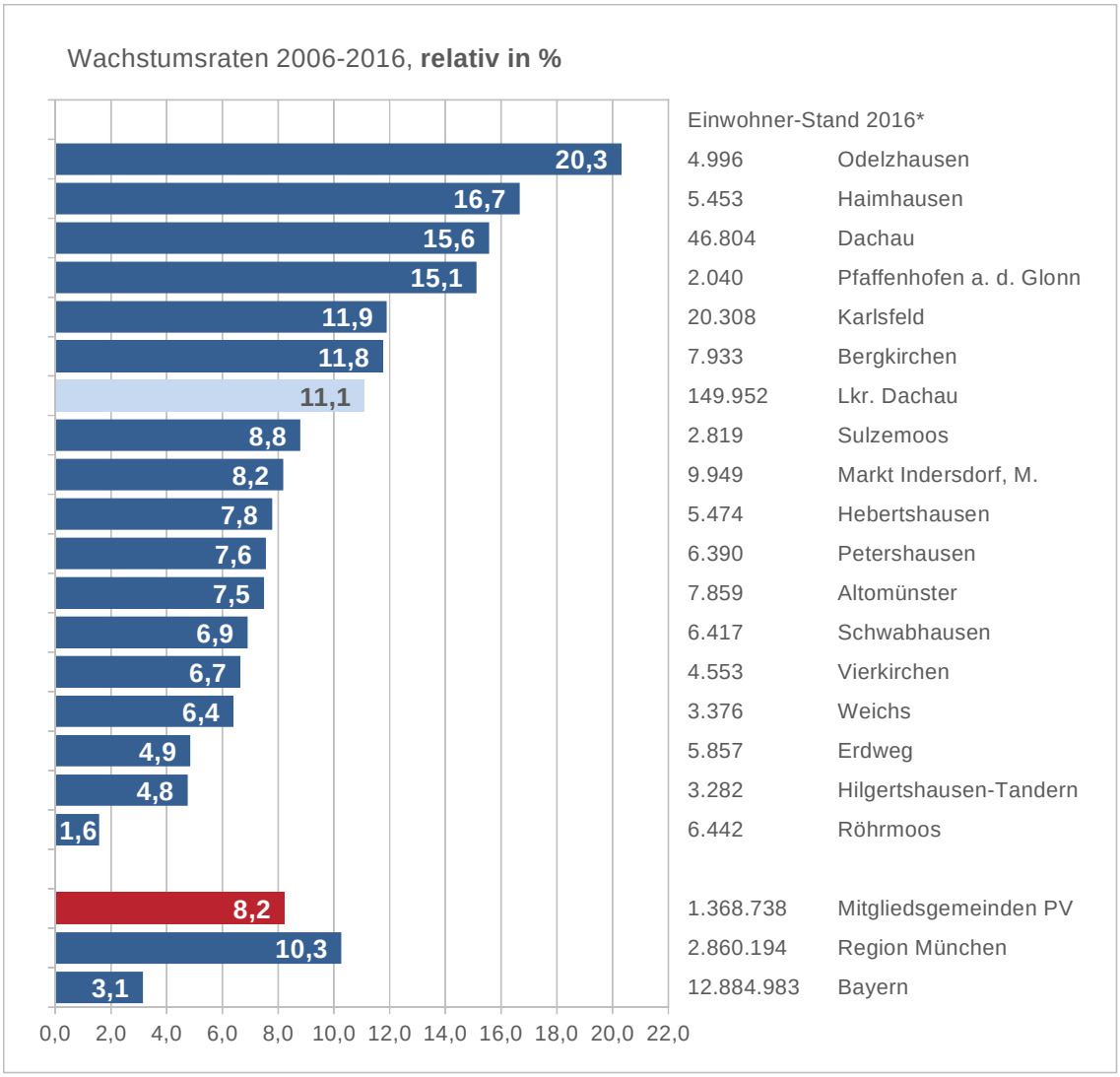


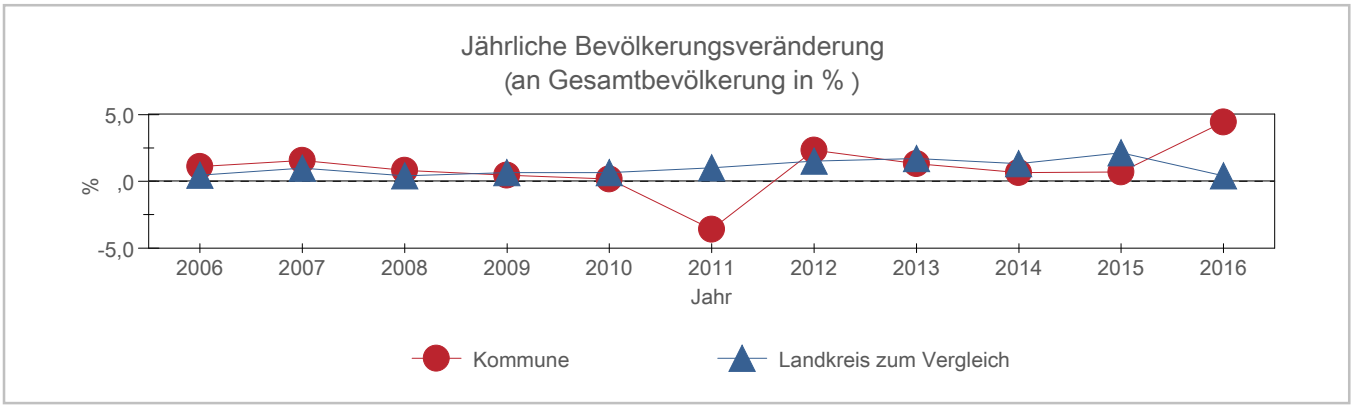


*Einwohnerdaten 2016 zum 30.06.

Quelle: Bayerisches Landesamt für Statistik und Berechnungen PV

## 2. Demografie

## 2.2 Bevölkerungsbewegung - Gemeinde Sulzemoos

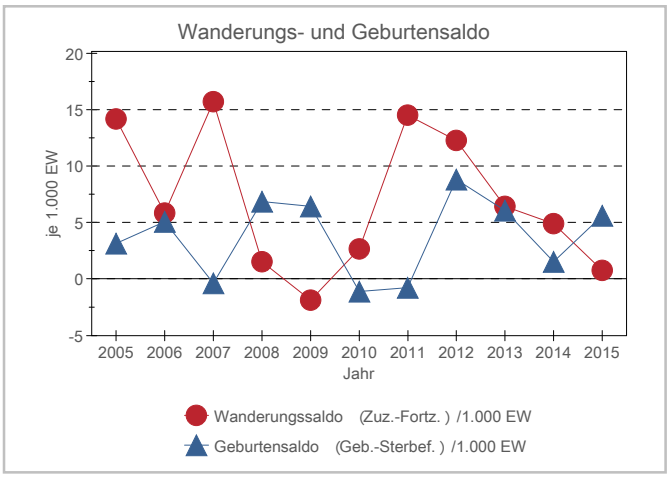


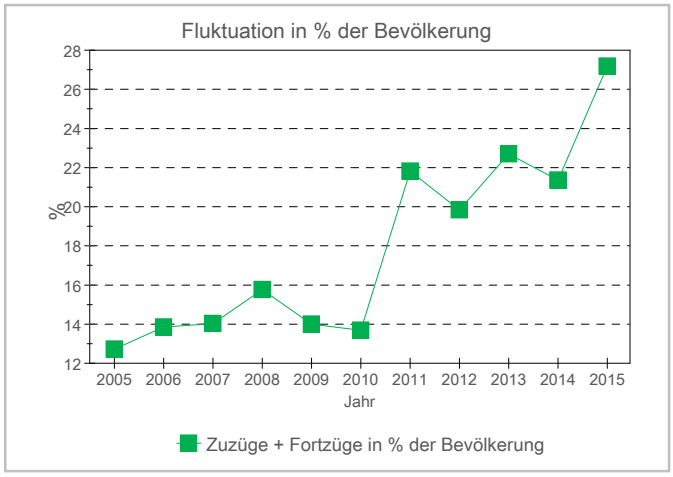


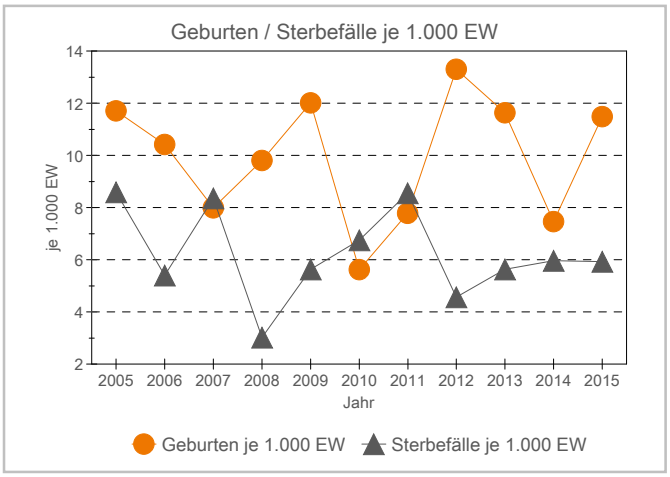


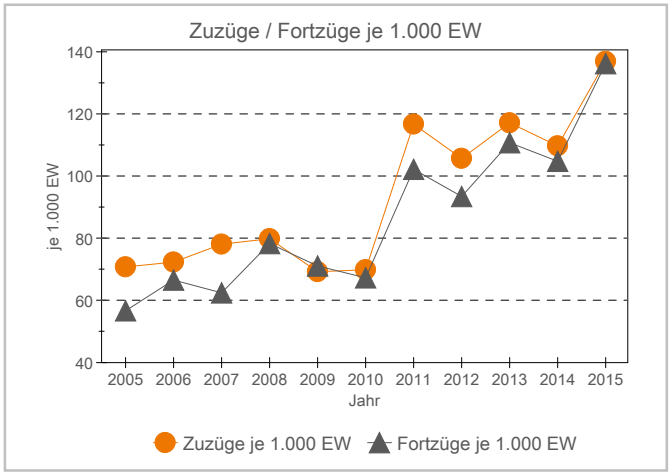


| Jahr | Natürliche Bevölkerungsbewegung | | | Wanderungen | | | Gesamsaldo |
|---|---|---|---|---|---|---|---|
| | Geburten | Sterbefälle | Geburtensaldo | Zuzüge | Fortzüge | Wanderungs-saldo | |
| 2005 | 30 | 22 | 8 | 181 | 145 | 36 | 44 |
| 2006 | 27 | 14 | 13 | 187 | 172 | 15 | 28 |
| 2007 | 21 | 22 | -1 | 205 | 164 | 41 | 40 |
| 2008 | 26 | 8 | 18 | 211 | 207 | 4 | 22 |
| 2009 | 32 | 15 | 17 | 184 | 189 | -5 | 12 |
| 2010 | 15 | 18 | -3 | 186 | 179 | 7 | 4 |
| 2011 | 20 | 22 | -2 | 299 | 262 | 37 | 35 |
| 2012 | 35 | 12 | 23 | 277 | 245 | 32 | 55 |
| 2013 | 31 | 15 | 16 | 311 | 294 | 17 | 33 |
| 2014 | 20 | 16 | 4 | 293 | 280 | 13 | 17 |
| 2015 | 31 | 16 | 15 | 368 | 366 | 2 | 17 |
| Summe 2005 bis 2015 | 288 | 180 | 108 | 2.702 | 2.503 | 199 | 307 |

Daten 2016 lagen bei Redaktionsschluss noch nicht vor.

Quelle: Bayerisches Landesamt für Statistik und Berechnungen PV

## 2. Demografie

## 2.2 Bevölkerungsbewegung - Gemeinde Sulzemoos

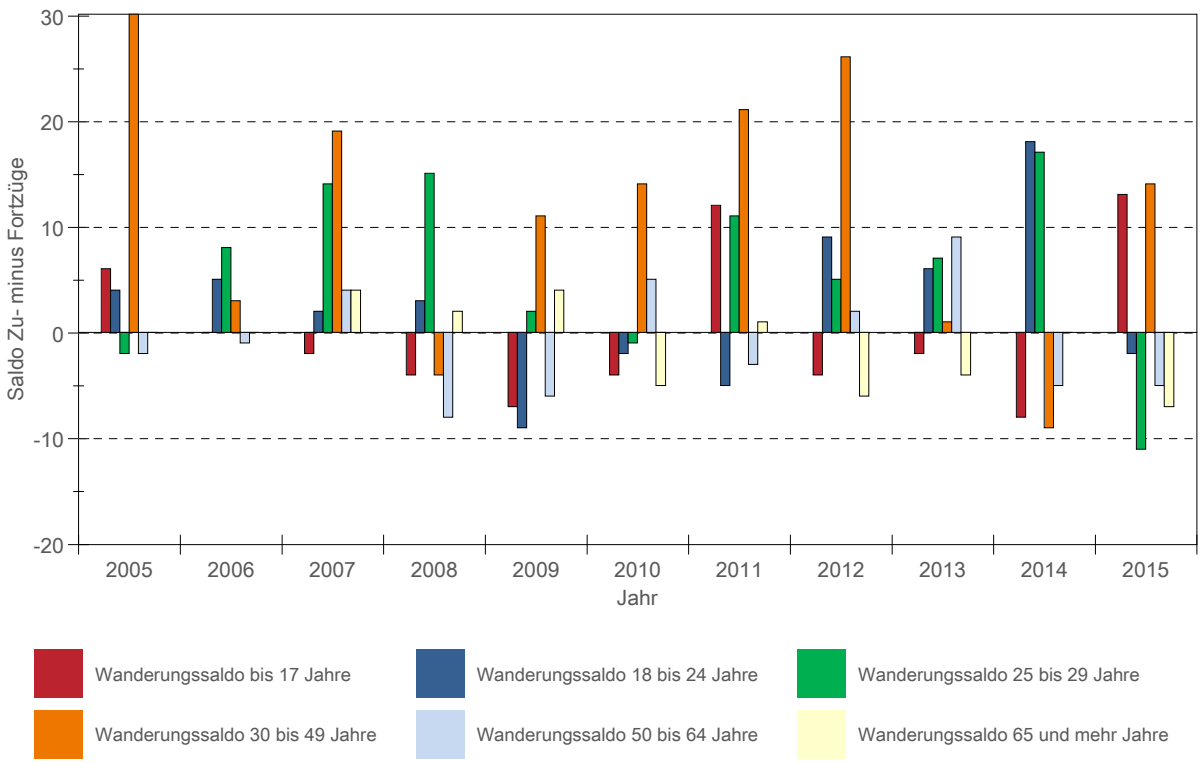


| Jahr | Wanderungssaldo (Zuzüge minus Fortzüge) absolut | | | | | |
|---|---|---|---|---|---|---|
| | bis 17 Jahre | 18 bis 24 Jahre | 25 bis 29 Jahre | 30 bis 49 Jahre | 50 bis 64 Jahre | 65 und mehr Jahre |
| 2005 | 6 | 4 | -2 | 30 | -2 | 0 |
| 2006 | 0 | 5 | 8 | 3 | -1 | 0 |
| 2007 | -2 | 2 | 14 | 19 | 4 | 4 |
| 2008 | -4 | 3 | 15 | -4 | -8 | 2 |
| 2009 | -7 | -9 | 2 | 11 | -6 | 4 |
| 2010 | -4 | -2 | -1 | 14 | 5 | -5 |
| 2011 | 12 | -5 | 11 | 21 | -3 | 1 |
| 2012 | -4 | 9 | 5 | 26 | 2 | -6 |
| 2013 | -2 | 6 | 7 | 1 | 9 | -4 |
| 2014 | -8 | 18 | 17 | -9 | -5 | 0 |
| 2015 | 13 | -2 | -11 | 14 | -5 | -7 |
| Summe 2005 bis 2015 | 0 | 29 | 65 | 126 | -10 | -11 |

Daten 2016 lagen bei Redaktionsschluss noch nicht vor.

Quelle: Bayerisches Landesamt für Statistik und Berechnungen PV

## 2. Demografie

## 2.3 Bevölkerung nach Alter - Gemeinde Sulzemoos

| Jahr | Bevölkerung nach Altersgruppen absolut | | | | | | | | | | | | | | | | | |
|---|---|---|---|---|---|---|---|---|---|---|---|---|---|---|---|---|---|---|
| | **unter 6** | | **6 bis 14** | | **15 bis 17** | | **18 bis 24** | | **25 bis 29** | | **30 bis 39** | | **40 bis 49** | | **50 bis 64** | | **65 und mehr** | |
| | **insg.** | davon weiblich | **insg.** | davon weiblich | **insg.** | davon weiblich | **insg.** | davon weiblich | **insg.** | davon weiblich | **insg.** | davon weiblich | **insg.** | davon weiblich | **insg.** | davon weiblich | **insg.** | davon weiblich |
| 2005 | 178 | 81 | 308 | 146 | 89 | 45 | 172 | 92 | 149 | 69 | 439 | 223 | 498 | 230 | 381 | 184 | 349 | 187 |
| 2006 | 154 | 67 | 322 | 151 | 97 | 51 | 183 | 87 | 150 | 74 | 411 | 212 | 526 | 246 | 388 | 180 | 360 | 198 |
| 2007 | 152 | 68 | 310 | 146 | 108 | 59 | 181 | 89 | 153 | 67 | 385 | 202 | 565 | 255 | 418 | 201 | 359 | 193 |
| 2008 | 165 | 72 | 285 | 128 | 102 | 51 | 200 | 107 | 155 | 70 | 381 | 204 | 560 | 252 | 420 | 197 | 384 | 210 |
| 2009 | 179 | 86 | 263 | 120 | 100 | 51 | 190 | 92 | 169 | 80 | 357 | 183 | 575 | 262 | 437 | 206 | 394 | 213 |
| 2010 | 163 | 77 | 258 | 119 | 106 | 49 | 197 | 92 | 141 | 74 | 367 | 180 | 575 | 255 | 474 | 227 | 387 | 212 |
| 2011 | 148 | 74 | 268 | 122 | 96 | 42 | 203 | 96 | 130 | 68 | 369 | 183 | 526 | 246 | 471 | 227 | 361 | 200 |
| 2012 | 151 | 78 | 265 | 124 | 90 | 37 | 220 | 101 | 136 | 69 | 377 | 182 | 525 | 244 | 510 | 245 | 357 | 191 |
| 2013 | 156 | 81 | 253 | 121 | 99 | 45 | 231 | 107 | 135 | 60 | 385 | 191 | 486 | 225 | 551 | 260 | 369 | 201 |
| 2014 | 154 | 90 | 241 | 114 | 93 | 43 | 262 | 121 | 145 | 69 | 383 | 188 | 442 | 212 | 584 | 280 | 378 | 205 |
| 2015 | 165 | 101 | 229 | 109 | 108 | 55 | 252 | 112 | 133 | 64 | 387 | 201 | 425 | 206 | 623 | 299 | 378 | 204 |

Daten 2016 lagen bei Redaktionsschluss noch nicht vor.

Quelle: Bayerisches Landesamt für Statistik und Berechnungen PV

## 2. Demografie

## 2.3 Bevölkerung nach Alter - Gemeinde Sulzemoos

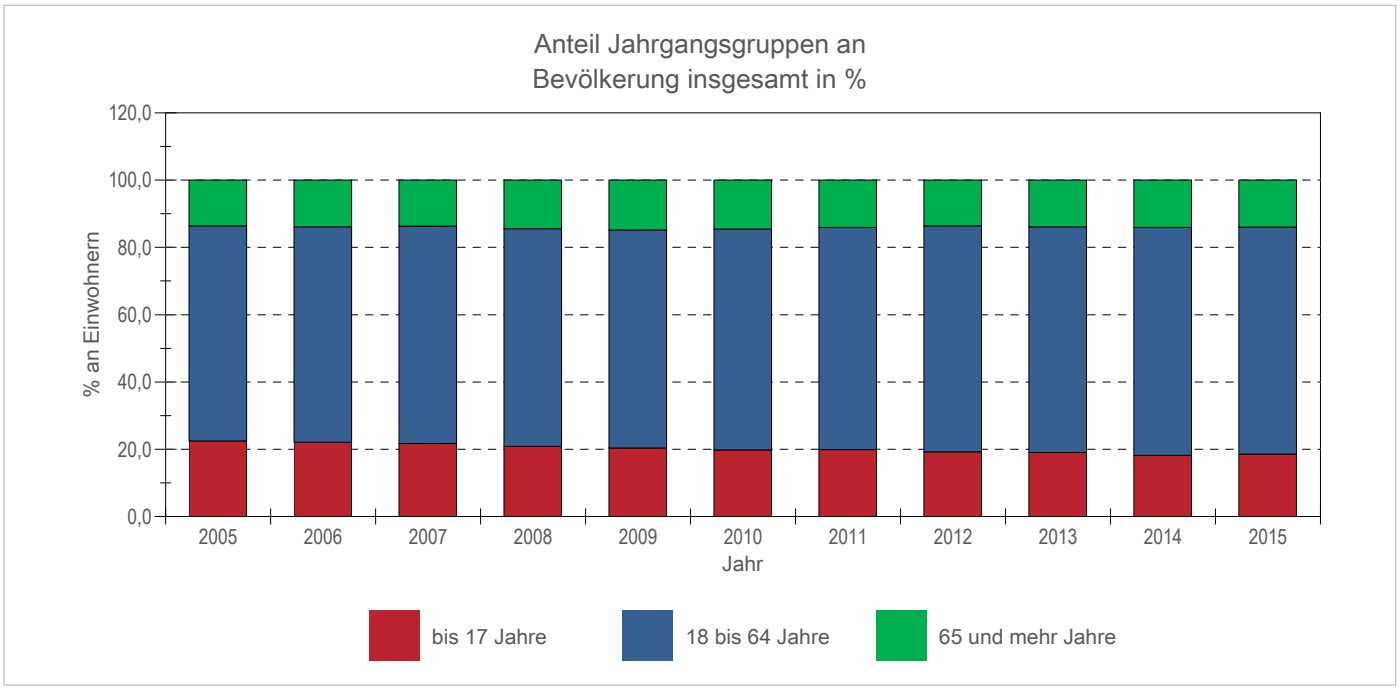


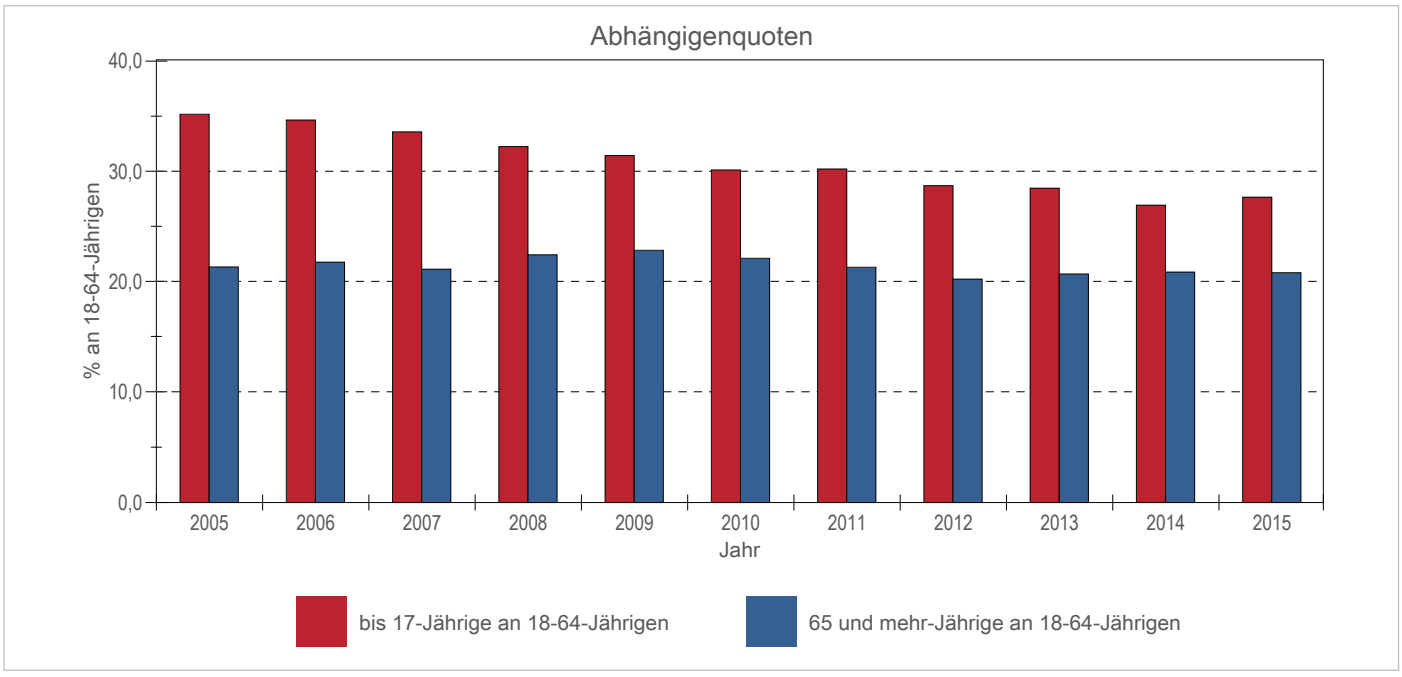


Daten 2016 lagen bei Redaktionsschluss noch nicht vor.

Quelle: Bayerisches Landesamt für Statistik und Berechnungen PV

## 2. Demografie

## 2.4 Genehmigte Plätze und betreute Kinder in Kindertageseinrichtungen - Gemeinde Sulzemoos

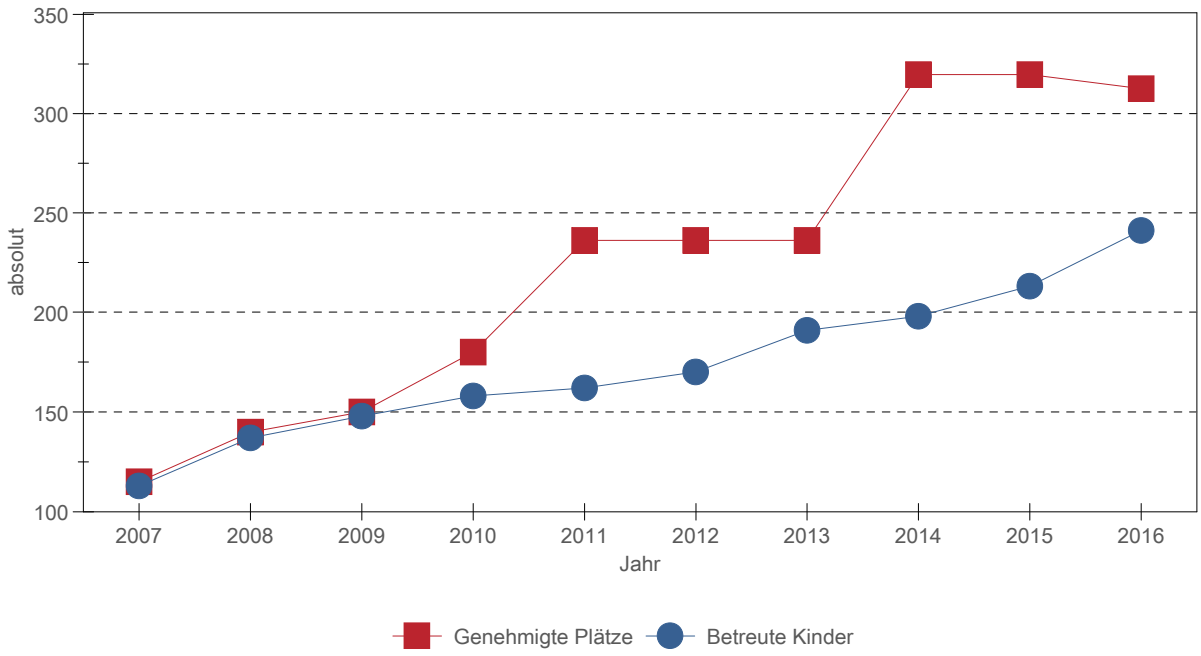


| Jahr | Kindertageseinrichtungen | |
|---|---|---|
| | Genehmigte Plätze | Betreute Kinder |
| 2007 | 115 | 113 |
| 2008 | 140 | 137 |
| 2009 | 150 | 148 |
| 2010 | 180 | 158 |
| 2011 | 236 | 162 |
| 2012 | 236 | 170 |
| 2013 | 236 | 191 |
| 2014 | 319 | 198 |
| 2015 | 319 | 213 |
| 2016 | 312 | 241 |

Quelle: Bayerisches Landesamt für Statistik
Daten zum 15.03. (2007 und 2008) und 01.03. (ab 2009)

# 3. Wohnen und Flächennutzung

## 3.1 Wohngebäude, Wohnungen und Wohnungsfertigstellungen - Gemeinde Sulzemoos

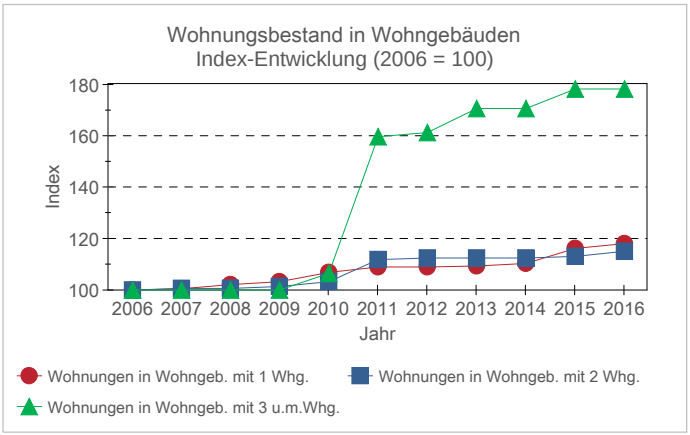


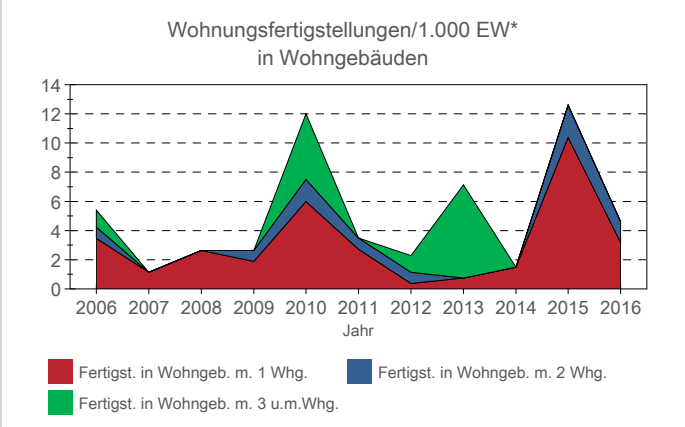


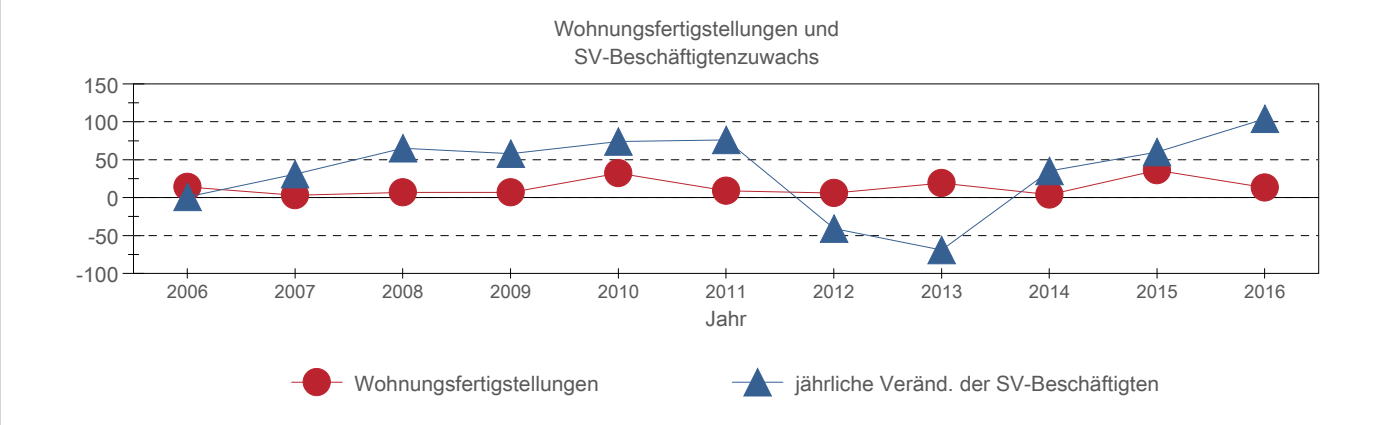


| Jahr | Wohn-gebäuden | Bestand an... Wohnungen in Wohngebäuden insg. | darunter mit 1 Whg. | darunter mit 2 Whg. | darunter mit 3 u.m. Whg. | Wohnungsfertigstellungen in Wohn- u. Nicht-wohngeb. | darunter nur in Wohngebäuden mit 1 Whg. | darunter nur in Wohngebäuden mit 2 Whg. | darunter nur in Wohngebäuden mit 3 u.m. Whg. |
|---|---|---|---|---|---|---|---|---|---|
| 2006 | 626 | 919 | 428 | 306 | 185 | 14 | 9 | 2 | 3 |
| 2007 | 629 | 923 | 430 | 308 | 185 | 3 | 3 | 0 | 0 |
| 2008 | 636 | 930 | 437 | 308 | 185 | 7 | 7 | 0 | 0 |
| 2009 | 642 | 937 | 442 | 310 | 185 | 7 | 5 | 2 | 0 |
| 2010 | 661 | 970 | 457 | 316 | 197 | 32 | 16 | 4 | 12 |
| 2011 | 713 | 1.103 | 466 | 342 | 295 | 9 | 7 | 2 | 0 |
| 2012 | 715 | 1.108 | 466 | 344 | 298 | 6 | 1 | 2 | 3 |
| 2013 | 720 | 1.127 | 468 | 344 | 315 | 19 | 2 | 0 | 17 |
| 2014 | 724 | 1.131 | 472 | 344 | 315 | 4 | 4 | 0 | 0 |
| 2015 | 754 | 1.172 | 497 | 346 | 329 | 36 | 28 | 6 | 0 |
| 2016 | 765 | 1.186 | 505 | 352 | 329 | 13 | 9 | 4 | 0 |

*Einwohnerdaten 2016 zum 30.06.

Quelle: Bayerisches Landesamt für Statistik und Berechnungen PV

## 3. Wohnen und Flächennutzung

## 3.2 Wohnflächenausstattung - Gemeinde Sulzemoos

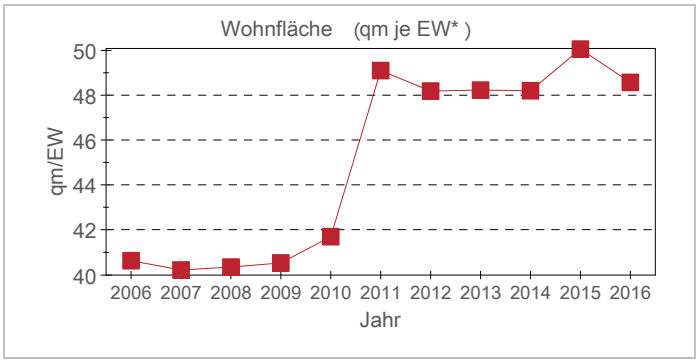


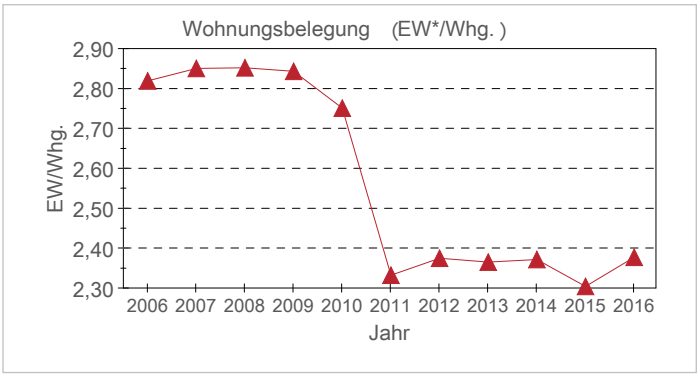


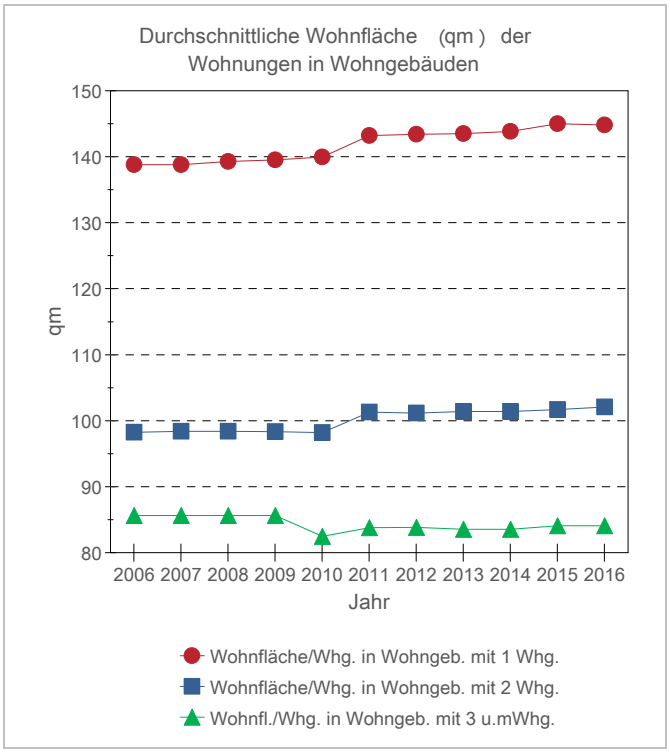


| Jahr | Wohnfläche (in 100 qm) in Wohngebäuden | | | | Wohnflächen-ausstattung qm/EW* | Wohnungs-belegung EW*/Whg. |
|---|---|---|---|---|---|---|
| | insg. | 1 Whg. | mit 2 Whg. | 3 u.m.Whg. | | |
| 2006 | 1.053 | 594 | 301 | 158 | 41 | 2,82 |
| 2007 | 1.058 | 597 | 303 | 158 | 40 | 2,85 |
| 2008 | 1.070 | 609 | 303 | 158 | 40 | 2,85 |
| 2009 | 1.080 | 617 | 305 | 158 | 41 | 2,84 |
| 2010 | 1.113 | 640 | 310 | 163 | 42 | 2,75 |
| 2011 | 1.261 | 667 | 347 | 247 | 49 | 2,33 |
| 2012 | 1.266 | 668 | 348 | 250 | 48 | 2,37 |
| 2013 | 1.284 | 672 | 349 | 263 | 48 | 2,36 |
| 2014 | 1.291 | 679 | 349 | 263 | 48 | 2,37 |
| 2015 | 1.349 | 721 | 352 | 277 | 50 | 2,30 |
| 2016 | 1.367 | 731 | 359 | 277 | 48 | 2,38 |

*Einwohnerdaten 2016 zum 30.06.

Quelle: Bayerisches Landesamt für Statistik und Berechnungen PV

## 3. Wohnen und Flächennutzung

### 3.3 Index-Entwicklung Wohnungsbestand, Einwohner und sozialversicherungspflichtig Beschäftigte am Arbeitsort

### Gemeinde Sulzemoos

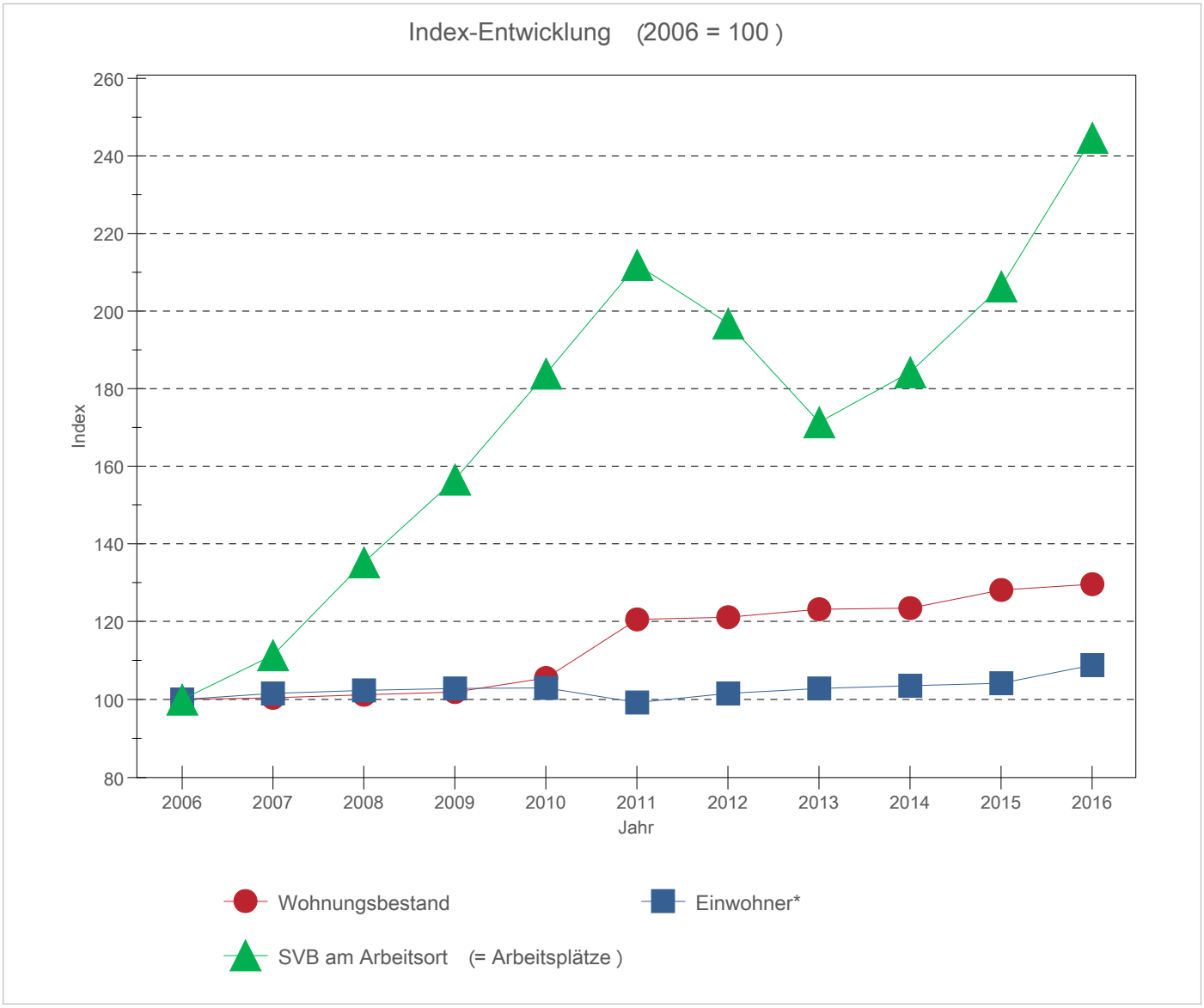


*Einwohnerdaten 2016 zum 30.06.

Quelle: Bayerisches Landesamt für Statistik und Berechnungen PV

## 3. Wohnen und Flächennutzung

## 3.4 Flächennutzung (ha) - Gemeinde Sulzemoos

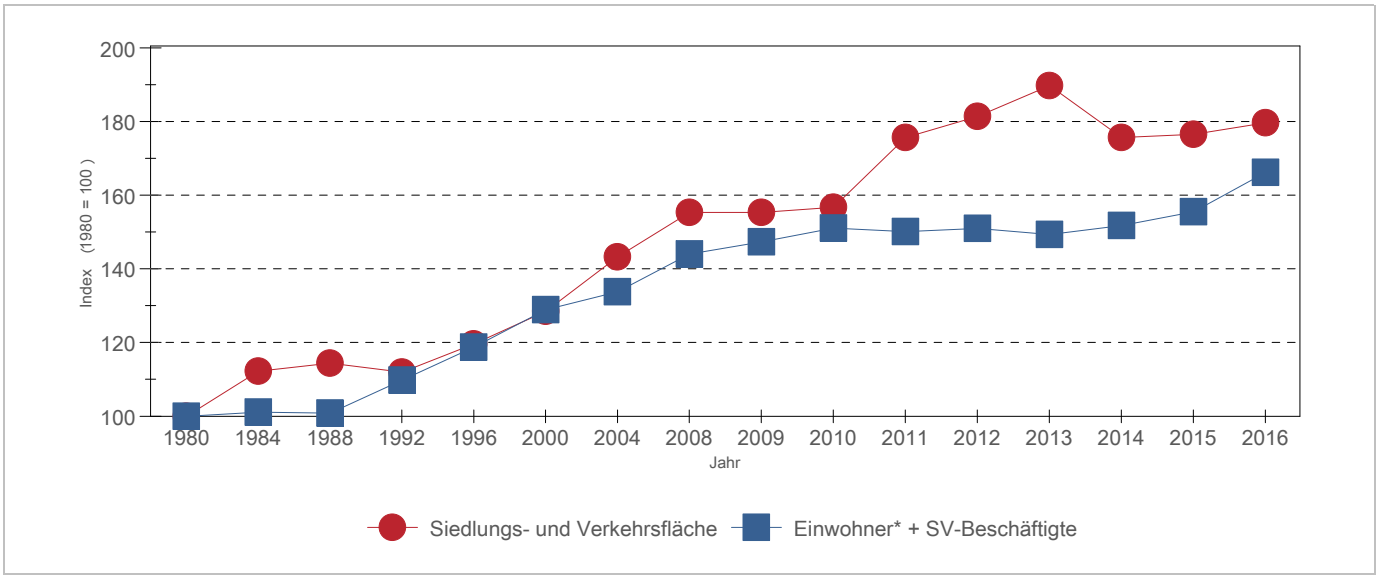


| Jahr | Gebiets-fläche | darunter Siedlungs- und Verkehrsfläche | | darunter Verkehrsfläche | | Gebäude- und -freifläche | | darunter Wohnen | | Gewerbe, Industrie | | Siedlungs- und Verkehrs-fläche je EW* und SVB (qm) |
|---|---|---|---|---|---|---|---|---|---|---|---|---|
| | (100 %) | abs. | % | abs. | % | abs. | % | abs. | % | abs. | % | |
| 2004 | 1.904 | 205 | 10,8 | 89 | 4,7 | 100 | 5,3 | 42 | 2,2 | 12 | 0,6 | 729 |
| 2008 | 1.904 | 222 | 11,7 | 93 | 4,9 | 105 | 5,5 | 46 | 2,4 | 12 | 0,6 | 735 |
| 2009 | 1.904 | 222 | 11,7 | 93 | 4,9 | 106 | 5,6 | 47 | 2,5 | 12 | 0,6 | 718 |
| 2010 | 1.904 | 224 | 11,8 | 93 | 4,9 | 107 | 5,6 | 48 | 2,5 | 13 | 0,7 | 707 |
| 2011 | 1.904 | 251 | 13,2 | 109 | 5,7 | 117 | 6,1 | 49 | 2,6 | 13 | 0,7 | 797 |
| 2012 | 1.904 | 259 | 13,6 | 117 | 6,2 | 118 | 6,2 | 50 | 2,6 | 13 | 0,7 | 818 |
| 2013 | 1.904 | 271 | 14,2 | 120 | 6,3 | 122 | 6,4 | 51 | 2,7 | 14 | 0,7 | 865 |
| 2014 | 1.904 | 251 | 13,2 | 106 | 5,6 | 109 | 5,7 | 53 | 2,8 | 5 | 0,3 | 788 |
| 2015 | 1.904 | 252 | 13,2 | 108 | 5,7 | 111 | 5,8 | 54 | 2,8 | 6 | 0,3 | 773 |
| 2016 | 1.904 | 257 | 13,5 | 108 | 5,7 | 140 | 7,4 | 55 | 2,9 | 12 | 0,6 | 737 |

* Einwohnerdaten 2016 zum 30.06.

Quelle: Bayerisches Landesamt für Statistik und Berechnungen PV

## 3. Wohnen und Flächennutzung

## 3.4 Flächennutzung in den Kommunen des Landkreises Dachau - Gemeinde Sulzemoos

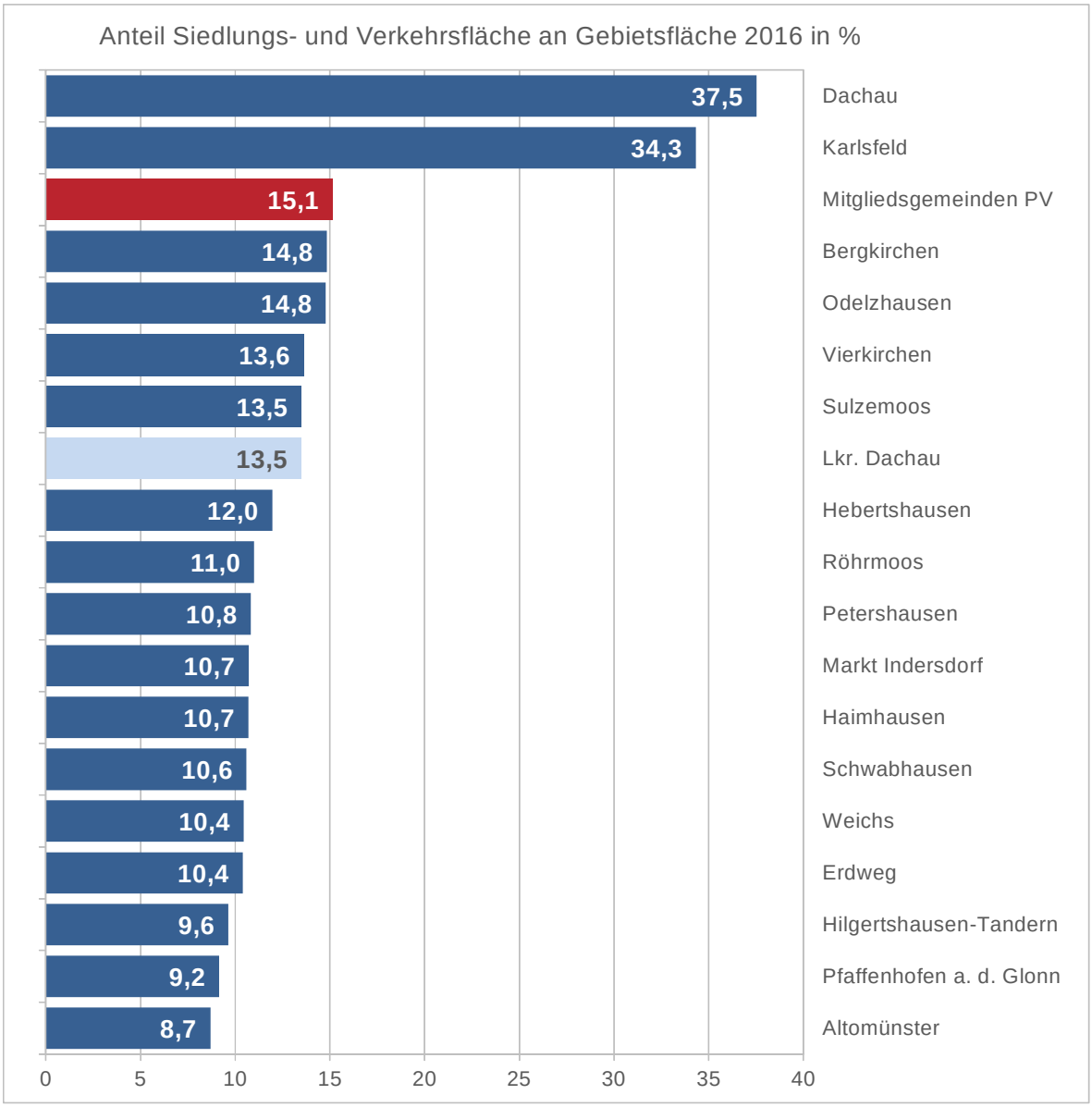


Quelle: Bayerisches Landesamt für Statistik und Berechnungen PV

## 3. Wohnen und Flächennutzung

## 3.4 Flächennutzung in den Kommunen des Landkreises Dachau
### Gemeinde Sulzemoos

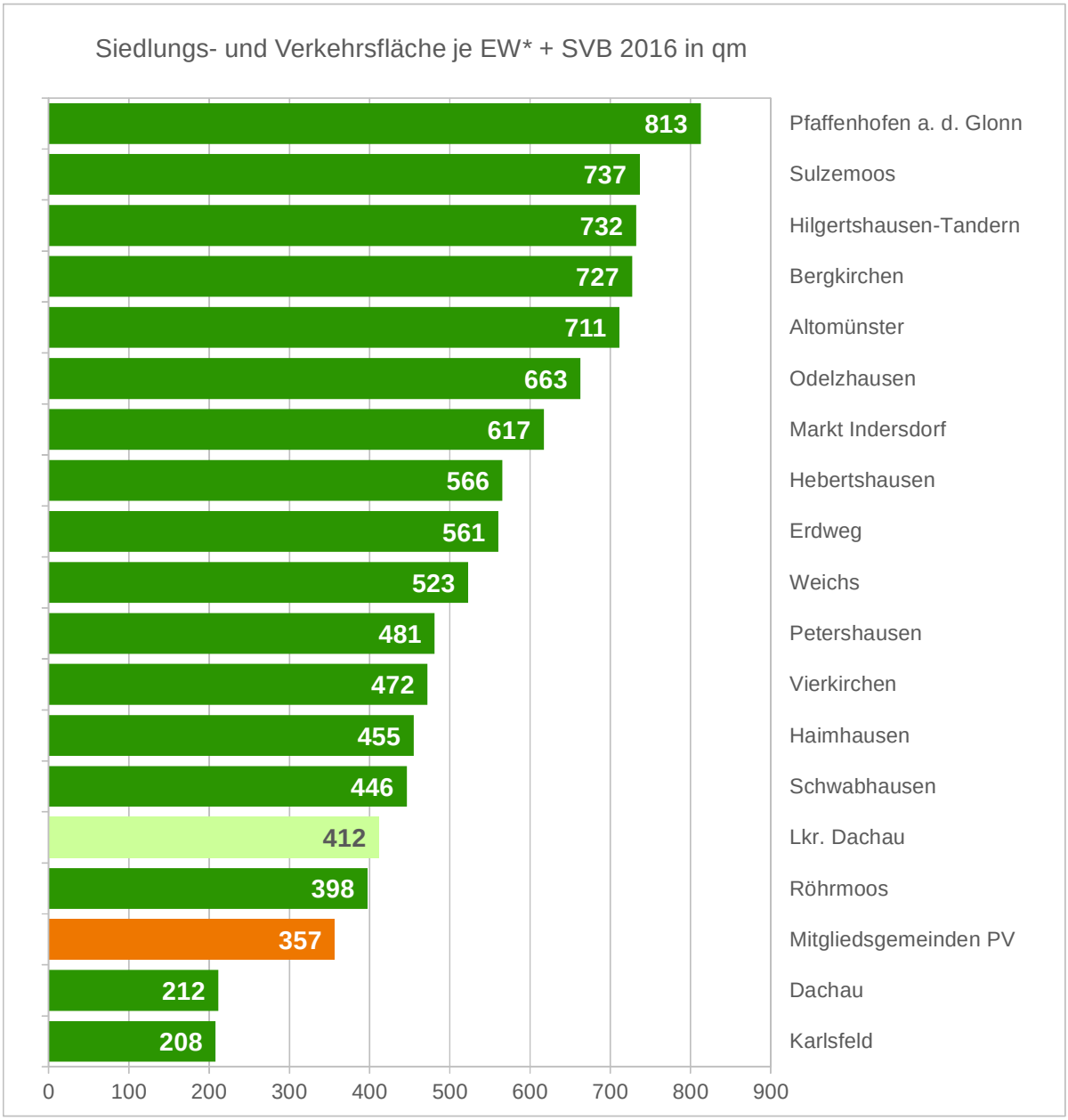


* Einwohnerdaten 2016 zum 30.06.

Quelle: Bayerisches Landesamt für Statistik und Berechnungen PV

## 3. Wohnen und Flächennutzung

## 3.5 Bodenpreisrichtwerte für Wohnbauland in den Kommunen des Landkreises Dachau
## Gemeinde Sulzemoos

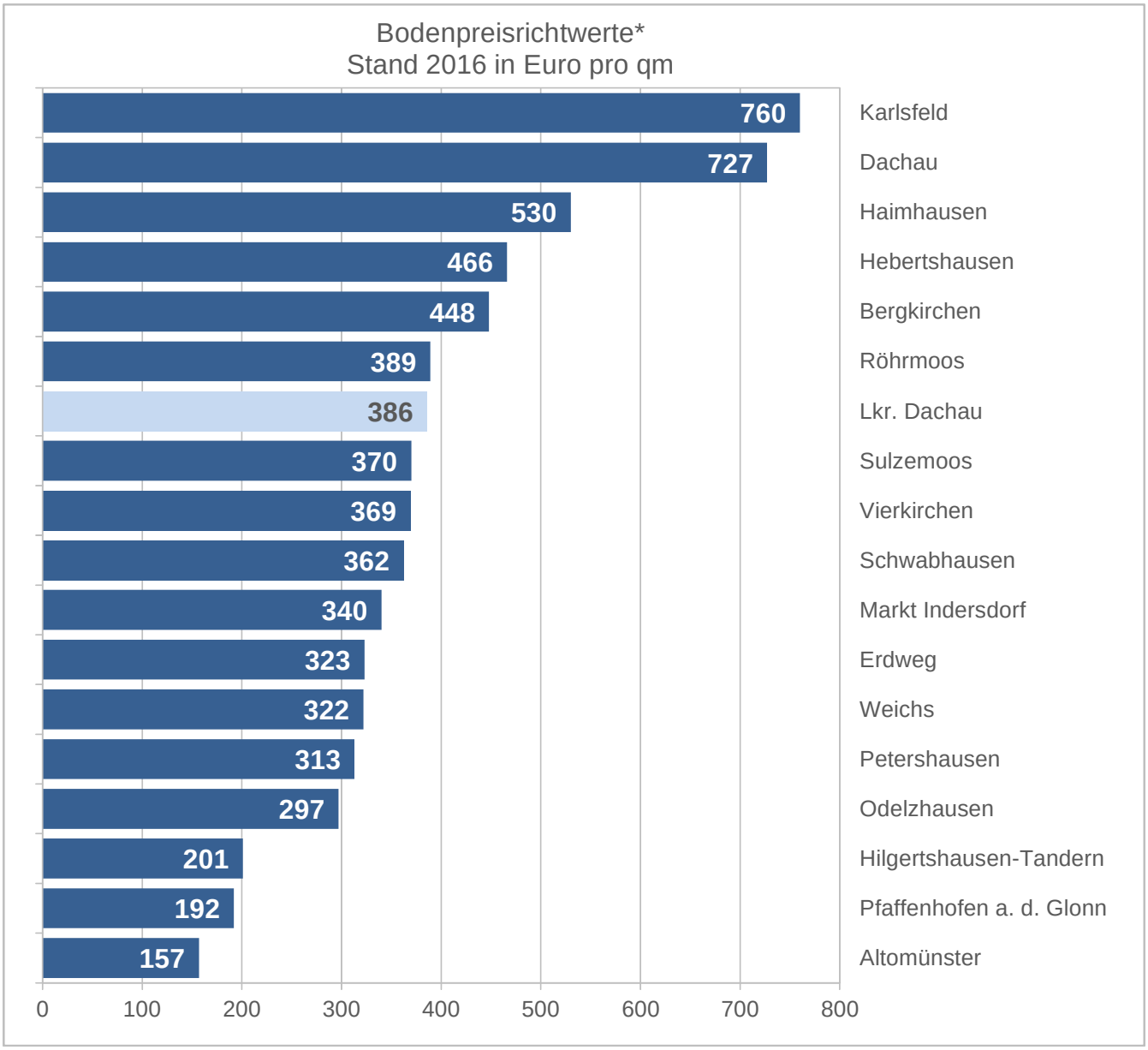


*** ungewichtete Durchschnitte**
**Die Bodenpreisrichtwerte in einer Gemeinde weisen in den Ortsteilen z.T. erhebliche Preisspannen auf**

Quelle: Bodenpreisrichtwerte der Gutachterausschüsse der Landratsämter und eigene Berechnungen

# 4. Arbeitsmarkt

## 4.1 Sozialversicherungspflichtig Beschäftigte am Arbeitsort nach Wirtschaftsbereichen - Gemeinde Sulzemoos

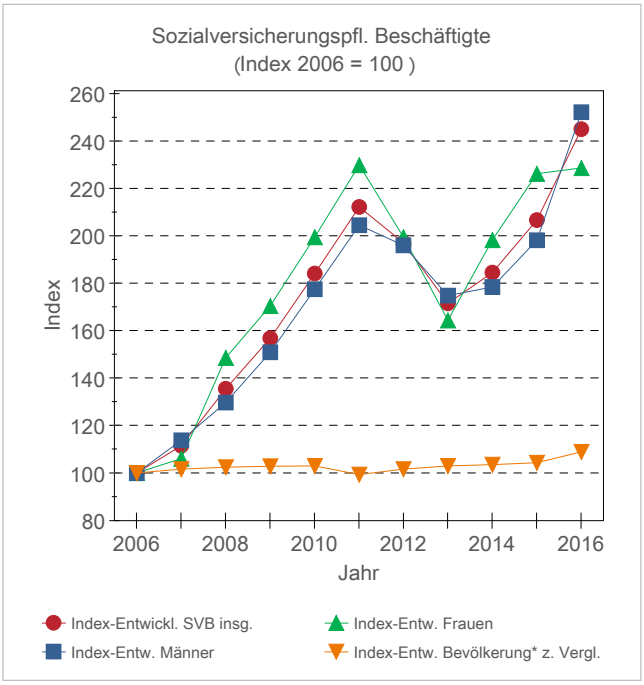


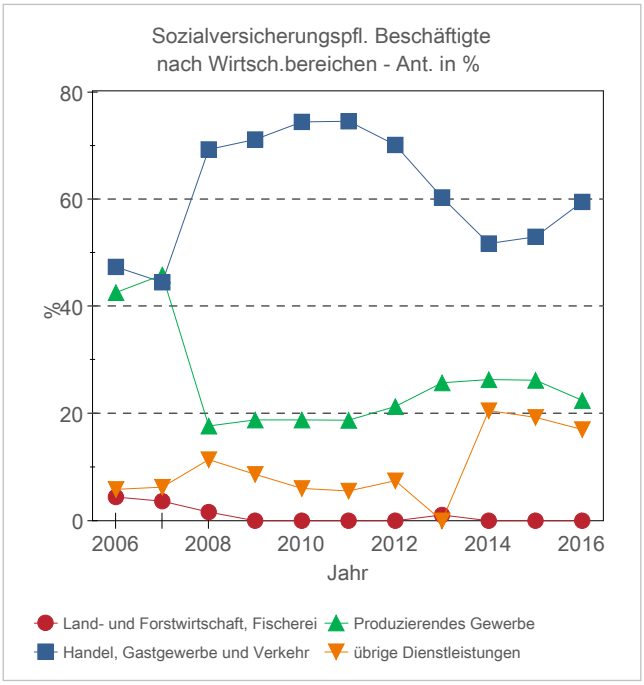


| Jahr | Sozialversicherungspflichtig Beschäftigte (SVB) zum 30.06. | | | | | |
|---|---|---|---|---|---|---|
| | insgesamt | | darunter Wirtschaftsbereiche | | | |
| | | davon weiblich | Land- und Forstwirtschaft, Fischerei insg. | Produzierendes Gewerbe insg. | Handel, Gastgewerbe und Verkehr insg. | übrige Dienstleistungen insg. |
| 2006 | 273 | 83 | 12 | 116 | 129 | 16 |
| 2007 | 304 | 88 | 11 | 139 | 135 | 19 |
| 2008 | 369 | 123 | 6 | 65 | 255 | 42 |
| 2009 | 427 | 141 | | 80 | 303 | 37 |
| 2010 | 501 | 165 | | 94 | 372 | 30 |
| 2011 | 577 | 190 | | 108 | 429 | 32 |
| 2012 | 536 | 165 | | 114 | 375 | 40 |
| 2013 | 467 | 136 | 5 | 120 | 281 | |
| 2014 | 502 | 164 | | 132 | 259 | 103 |
| 2015 | 562 | 187 | | 147 | 297 | 108 |
| 2016 | 666 | 189 | | 149 | 395 | 113 |

* Einwohnerdaten 2016 zum 30.06.

Quelle: Bayerisches Landesamt für Statistik und Berechnungen PV

## 4. Arbeitsmarkt

## 4.1 Sozialversicherungspflichtig Beschäftigte am Arbeitsort in den Kommunen des Landkreises Dachau

### Gemeinde Sulzemoos

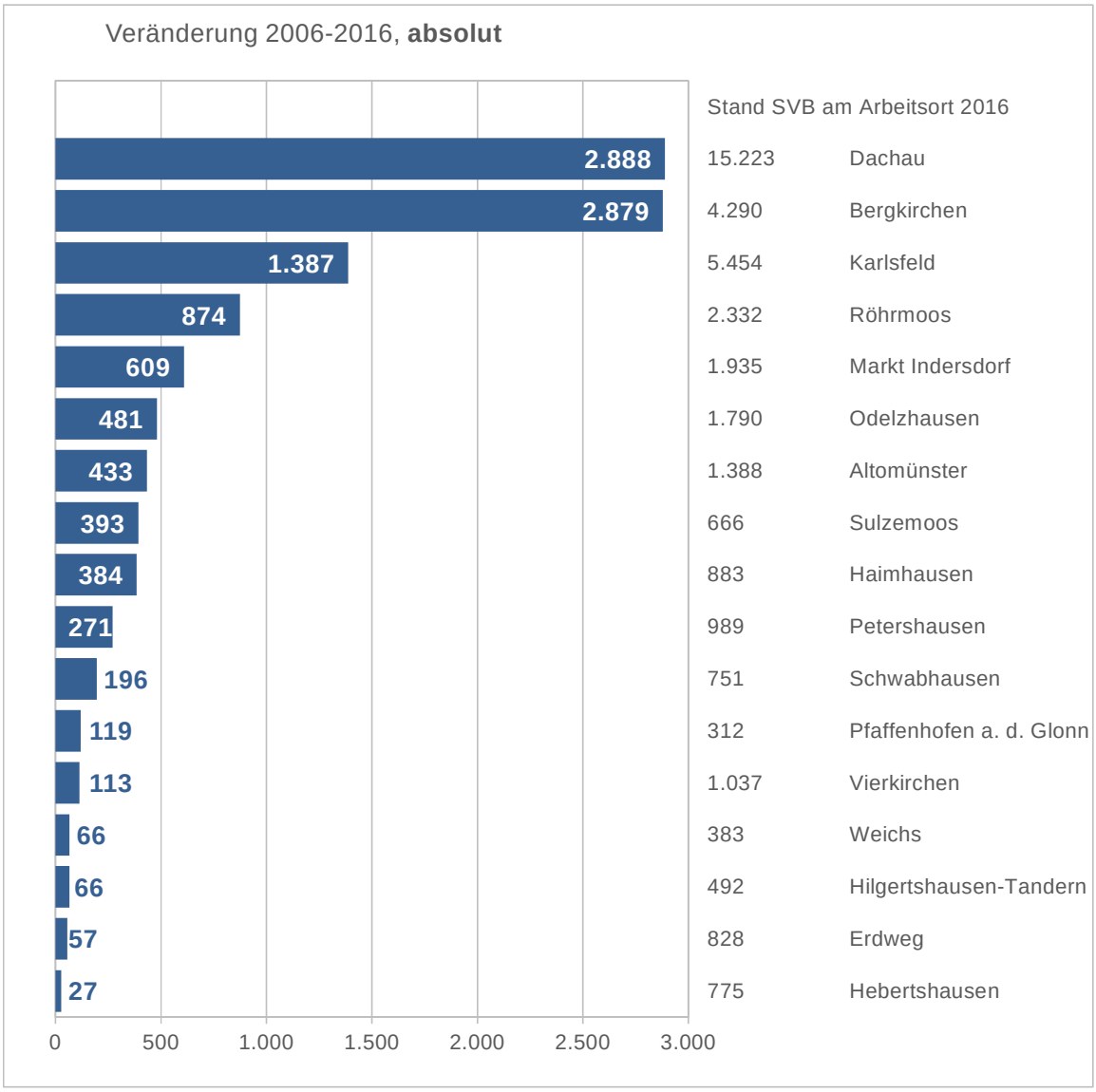


Quelle: Bayerisches Landesamt für Statistik und Berechnungen PV

## 4. Arbeitsmarkt

## 4.1 Sozialversicherungspflichtig Beschäftigte am Arbeitsort in den Kommunen des Landkreises Dachau

### Gemeinde Sulzemoos

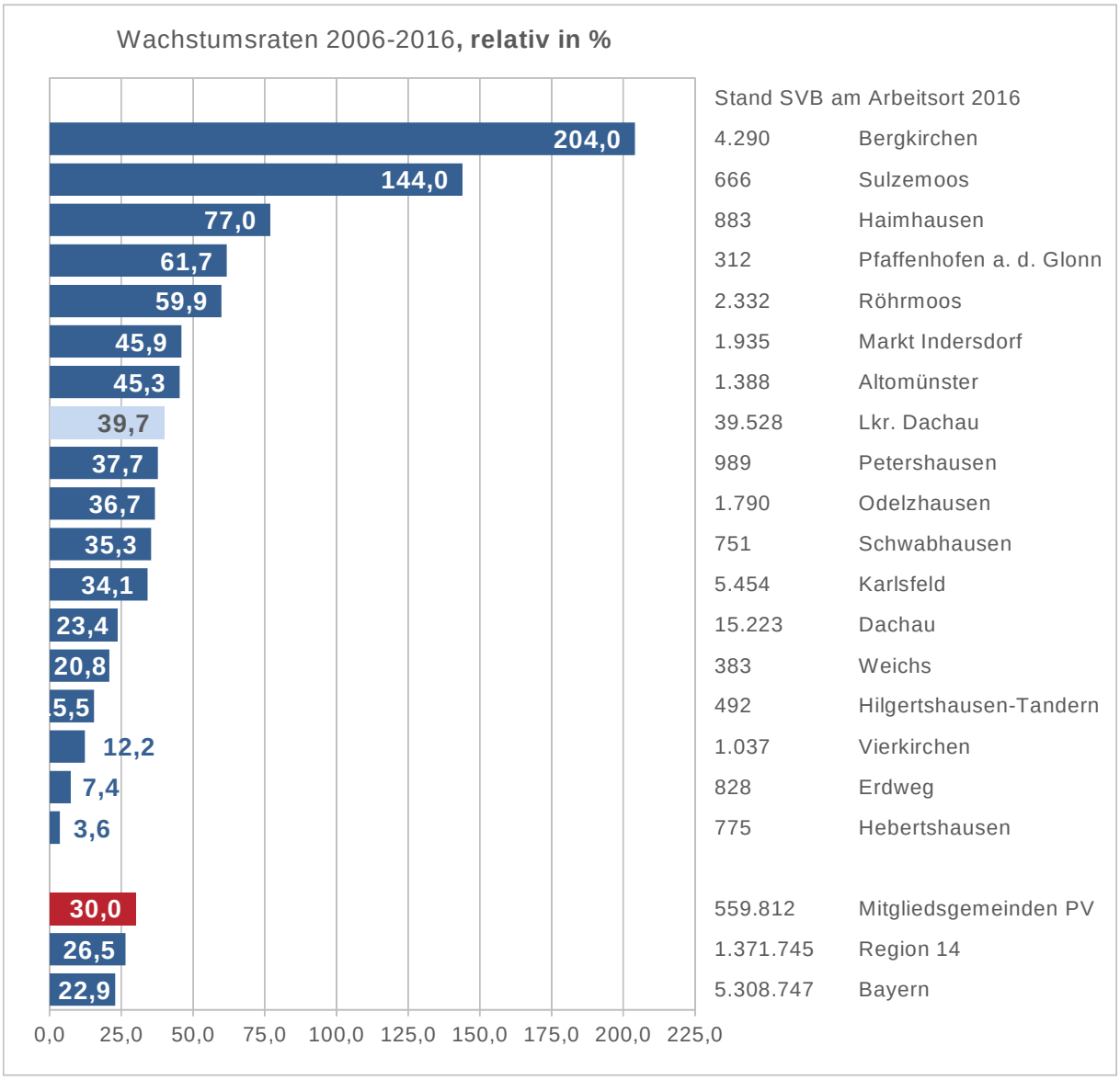


Quelle: Bayerisches Landesamt für Statistik und Berechnungen PV

## 4. Arbeitsmarkt

## 4.2 Arbeitsplatzdichte in den Kommunen des Landkreises Dachau
## Gemeinde Sulzemoos

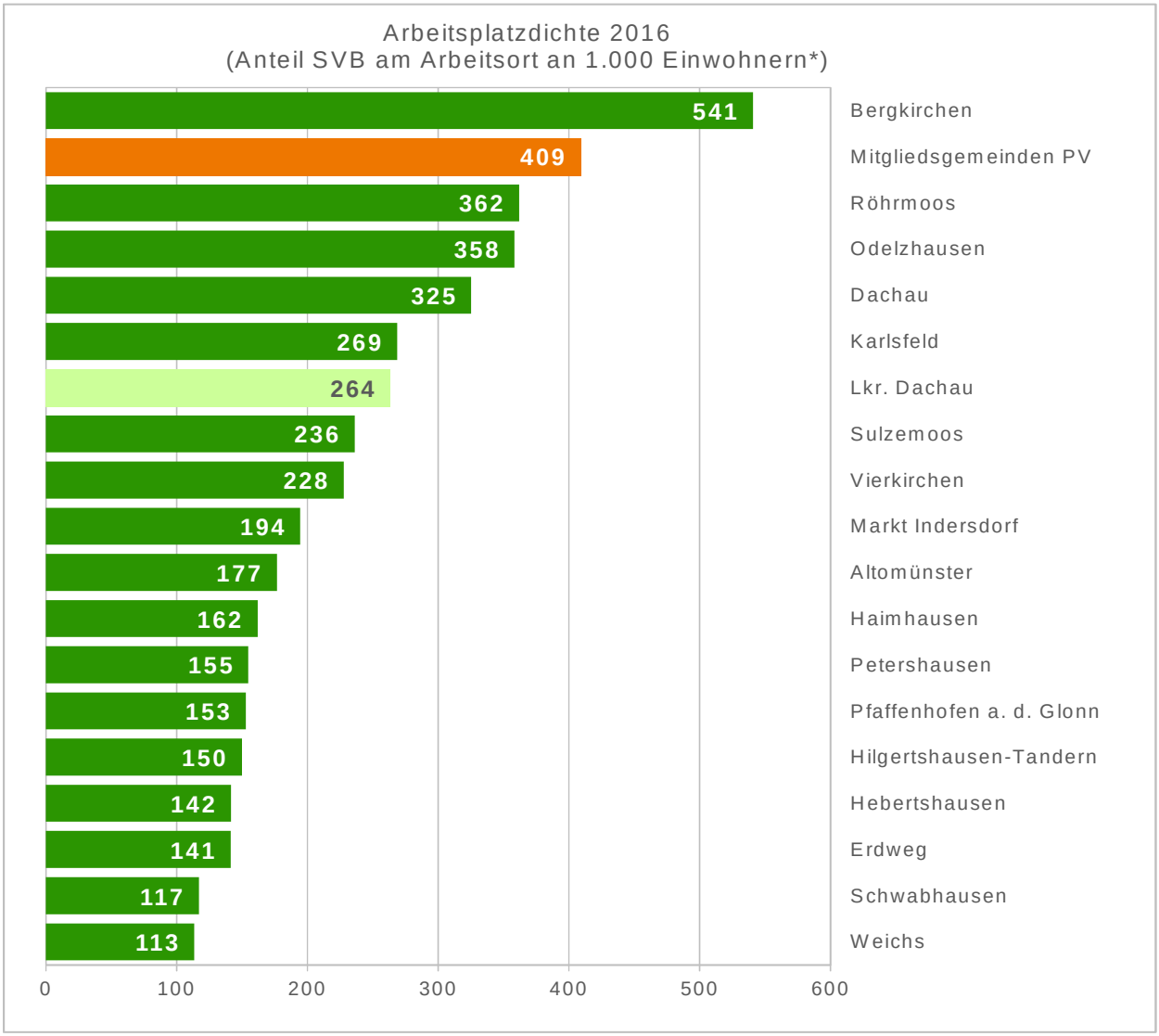


Einwohnerdaten 2016 zum 30.06.

Quelle: Bayerisches Landesamt für Statistik und Berechnungen PV

## 4. Arbeitsmarkt

## 4.3 Arbeitslose - Gemeinde Sulzemoos

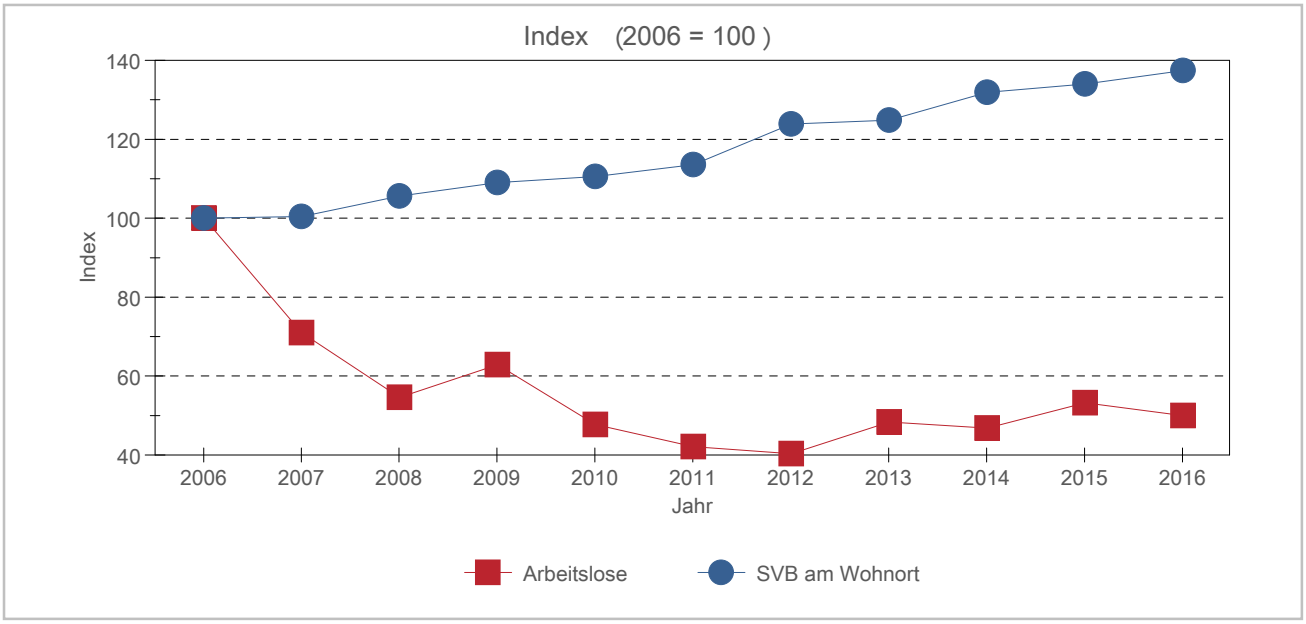


| Jahr | Arbeitslose | | | SVB am Wohnort | | Beschäftigtenquote | |
|---|---|---|---|---|---|---|---|
| | insg. | darunter | | insg. | darunter Frauen | SVB am Arbeitsort Einwohner* | SVB am Wohnort Einwohner* |
| | | Frauen | Jugendliche unter 25 J. | | | | |
| 2006 | 62 | 32 | 6 | 976 | 428 | 0,11 | 0,38 |
| 2007 | 44 | 21 | 3 | 980 | 426 | 0,12 | 0,37 |
| 2008 | 34 | 15 | 4 | 1.031 | 463 | 0,14 | 0,39 |
| 2009 | 39 | 16 | 5 | 1.064 | 496 | 0,16 | 0,40 |
| 2010 | 30 | 10 | 2 | 1.079 | 495 | 0,19 | 0,40 |
| 2011 | 26 | 9 | 3 | 1.108 | 521 | 0,22 | 0,43 |
| 2012 | 25 | 10 | 2 | 1.209 | 550 | 0,20 | 0,46 |
| 2013 | 30 | 12 | 0 | 1.218 | 541 | 0,18 | 0,46 |
| 2014 | 29 | 11 | 2 | 1.287 | 581 | 0,19 | 0,48 |
| 2015 | 33 | 16 | 3 | 1.308 | 590 | 0,21 | 0,48 |
| 2016 | 31 | 13 | 4 | 1.341 | 595 | 0,24 | 0,48 |

*Einwohnerdaten 2016 zum 30.06.

Quelle: Arbeitsagentur Nürnberg, Bayerisches Landesamt für Statistik und Berechnungen PV

# 4. Arbeitsmarkt

## 4.4 Sozialversicherungspflichtig beschäftigte Pendler - Gemeinde Sulzemoos

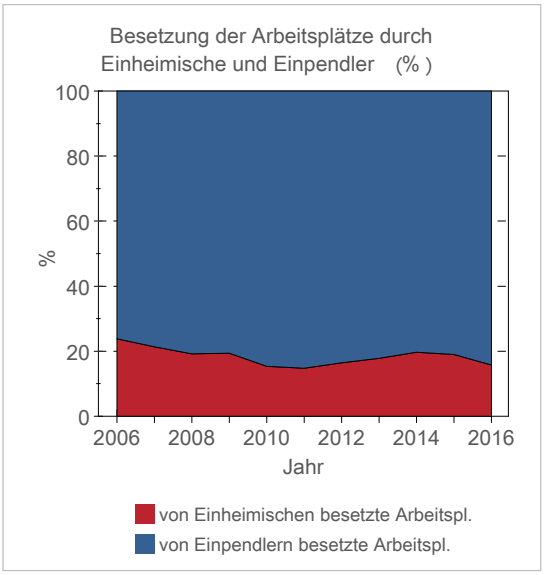


| Jahr | Einpendler | | | Auspendler | | |
|---|---|---|---|---|---|---|
| | ins-gesamt | darunter aus dem Landkreis | aus Stadt München | ins-gesamt | darunter in den Landkreis | nach Stadt München |
| 2006 | 208 | 84 | 25 | 911 | 226 | 404 |
| 2007 | 239 | 90 | 32 | 915 | 214 | 416 |
| 2008 | 298 | 98 | 49 | 960 | 225 | 430 |
| 2009 | 344 | 110 | 65 | 981 | 226 | 427 |
| 2010 | 424 | 133 | 71 | 1.002 | 231 | 437 |
| 2011 | 492 | 138 | 97 | 1.023 | 258 | 426 |
| 2012 | 448 | 138 | 67 | 1.121 | 293 | 443 |
| 2013 | 384 | 130 | 66 | 1.135 | 319 | 432 |
| 2014 | 403 | 146 | 69 | 1.191 | 345 | 451 |
| 2015 | 455 | 136 | 78 | 1.201 | 342 | 460 |
| 2016 | 561 | 175 | 76 | 1.236 | 339 | 482 |

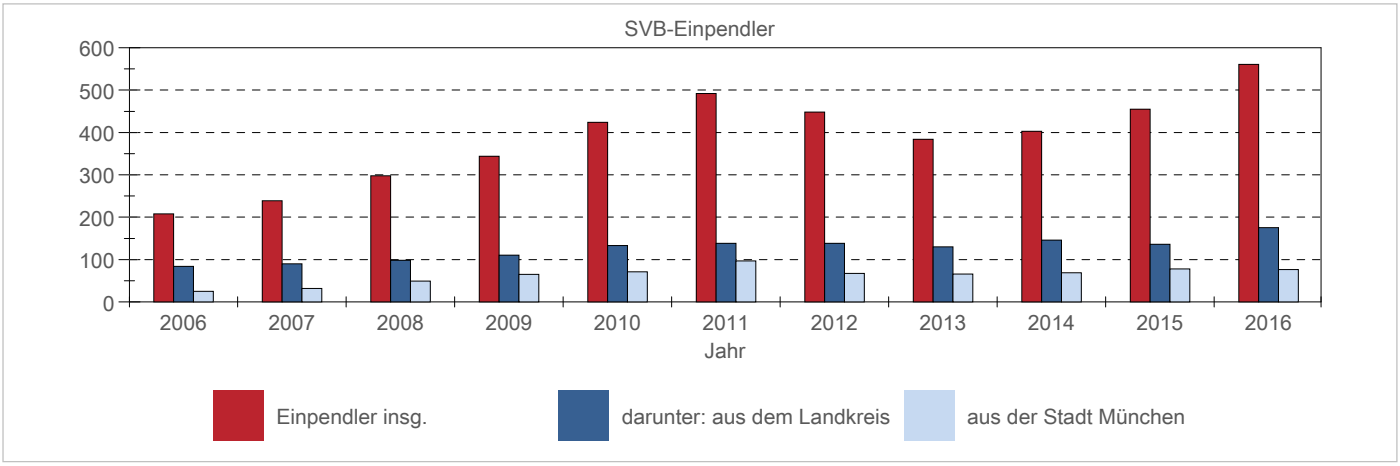


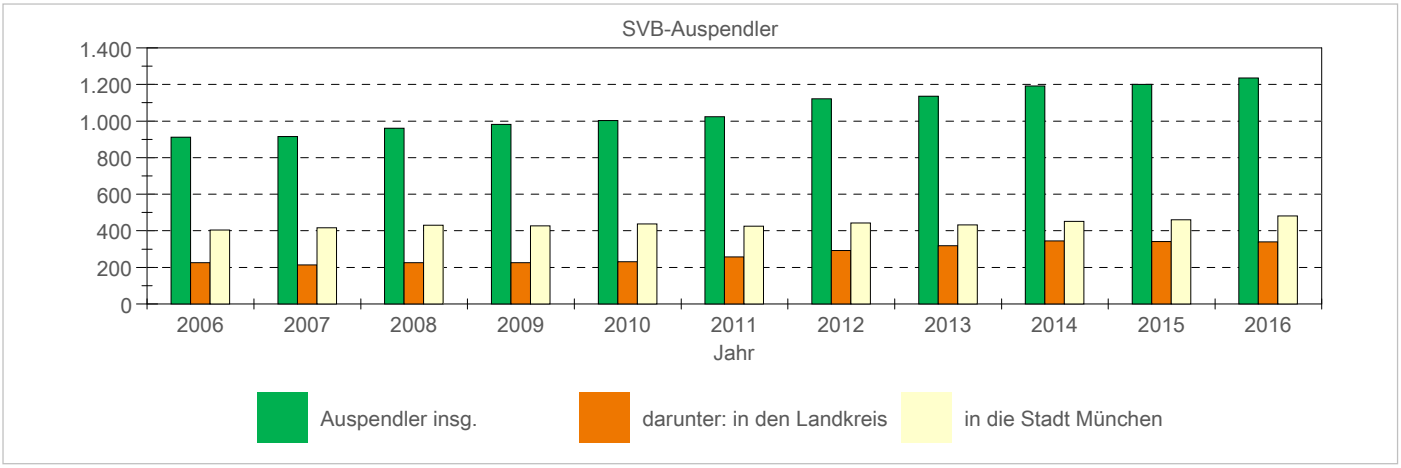


Quelle: Arbeitsagentur Nürnberg und Berechnungen PV

# 5. Öffentliche Haushalte

## 5.1 Gemeindesteuereinnahmen - Gemeinde Sulzemoos

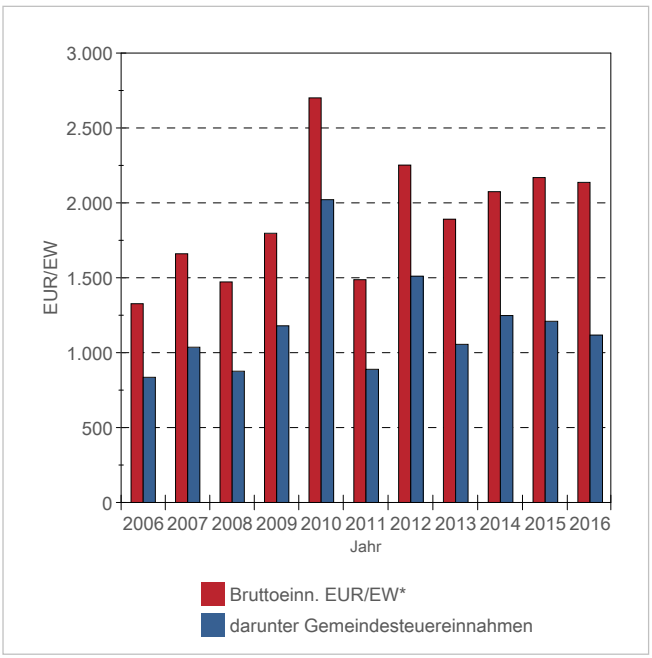


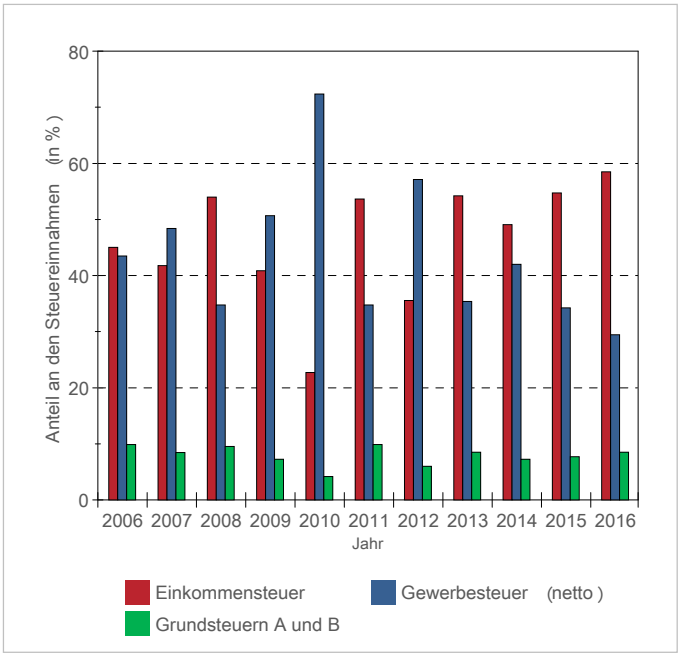


| Jahr | Bruttoeinnahmen im Verwaltungshaushalt | darunter Gemeindesteuereinnahmen aus den Hauptsteuerarten insgesamt | | davon Einkommensteuer | | Gewerbesteuer netto | | Grundsteuern A und B | |
|---|---|---|---|---|---|---|---|---|---|
| | i.Tsd.€ | i.Tsd.€ | €/EW* | €/EW* | % | €/EW* | % | €/EW* | % |
| 2006 | 3.438 | 2.165 | 835 | 376 | 45,0 | 363 | 43,5 | 83 | 9,9 |
| 2007 | 4.369 | 2.725 | 1.036 | 433 | 41,8 | 501 | 48,4 | 87 | 8,4 |
| 2008 | 3.905 | 2.324 | 876 | 473 | 54,0 | 304 | 34,7 | 84 | 9,5 |
| 2009 | 4.785 | 3.144 | 1.180 | 482 | 40,8 | 598 | 50,6 | 86 | 7,3 |
| 2010 | 7.208 | 5.394 | 2.022 | 459 | 22,7 | 1.463 | 72,4 | 85 | 4,2 |
| 2011 | 4.026 | 2.407 | 889 | 477 | 53,6 | 309 | 34,7 | 88 | 9,9 |
| 2012 | 5.925 | 3.973 | 1.510 | 537 | 35,6 | 862 | 57,1 | 90 | 6,0 |
| 2013 | 5.041 | 2.815 | 1.056 | 573 | 54,2 | 374 | 35,4 | 90 | 8,5 |
| 2014 | 5.562 | 3.348 | 1.248 | 612 | 49,1 | 524 | 42,0 | 91 | 7,3 |
| 2015 | 5.855 | 3.265 | 1.209 | 662 | 54,7 | 414 | 34,2 | 93 | 7,7 |
| 2016 | 6.025 | 3.152 | 1.118 | 654 | 58,5 | 329 | 29,4 | 95 | 8,5 |

*Einwohnerdaten 2016 zum 30.06.

Quelle: Bayerisches Landesamt für Statistik und Berechnungen PV

## 5. Öffentliche Haushalte

## 5.1 Gemeindesteuereinnahmen in den Kommunen des Landkreises Dachau Gemeinde Sulzemoos

| Landkreis Gemeinden | Gemeindesteuereinnahmen 2016 | | | |
|---|---|---|---|---|
| | € pro EW* | Veränd. gegenüber Vorjahr | darunter in % Eink.st. | Gew.st. (netto) |
| Bergkirchen | 1.455 | -39 | 46,9 | 41,0 |
| Odelzhausen | 1.374 | 298 | 46,4 | 41,7 |
| Pfaffenhofen a. d. Glonn | 1.340 | 360 | 40,4 | 50,4 |
| Vierkirchen | 1.270 | 83 | 54,1 | 35,2 |
| Dachau | 1.224 | 70 | 55,6 | 31,8 |
| Karlsfeld | 1.131 | 38 | 59,9 | 27,2 |
| Sulzemoos | 1.118 | -91 | 58,5 | 29,4 |
| Erdweg | 1.112 | -52 | 56,4 | 33,9 |
| Petershausen | 1.109 | 45 | 63,6 | 24,6 |
| Haimhausen | 1.097 | -23 | 68,6 | 19,6 |
| Markt Indersdorf | 1.063 | 139 | 61,4 | 25,7 |
| Hebertshausen | 988 | 30 | 71,9 | 14,5 |
| Schwabhausen | 963 | 39 | 71,5 | 16,7 |
| Altomünster | 904 | 59 | 63,4 | 24,2 |
| Hilgertshausen-Tandern | 904 | 85 | 66,4 | 21,5 |
| Weichs | 898 | 72 | 71,9 | 16,1 |
| Röhrmoos | 874 | 37 | 74,3 | 13,5 |
| Landkreis Dachau im Durchschnitt der kreisangehörigen Kommunen | 1.107 | 60 | 60,4 | 29,9 |

## 5.2 Schulden der Gemeinde

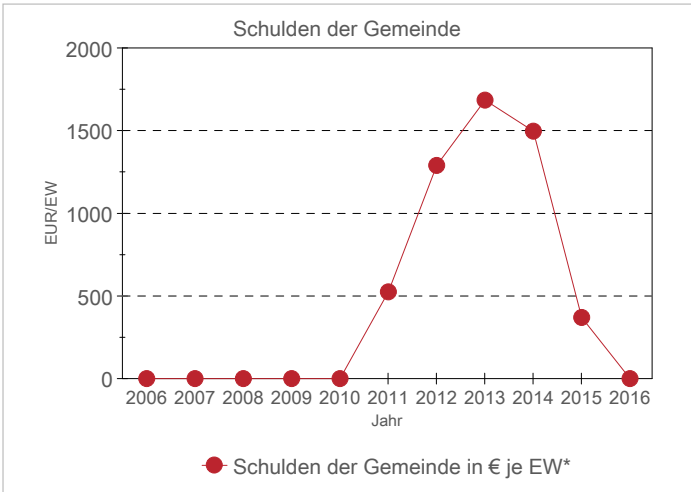


| Jahr | Schulden der Gemeinde in Tsd. € | Schulden der Gemeinde in € je EW* |
|---|---|---|
| 2006 | 0 | 0 |
| 2007 | 0 | 0 |
| 2008 | 0 | 0 |
| 2009 | 0 | 0 |
| 2010 | 0 | 0 |
| 2011 | 1.350 | 525 |
| 2012 | 3.392 | 1.289 |
| 2013 | 4.487 | 1.684 |
| 2014 | 4.013 | 1.496 |
| 2015 | 1.000 | 370 |
| 2016 | 0 | 0 |

*Einwohnerdaten 2016 zum 30.06.

Quelle: Bayerisches Landesamt für Statistik und Berechnungen PV

## 5. Öffentliche Haushalte

## 5.3 Einnahmen durch Grundsteuern A und B in den Kommunen des Landkreises Dachau

### Gemeinde Sulzemoos

*Einwohnerdaten 2016 zum 30.06.

Quelle: Bayerisches Landesamt für Statistik und Berechnungen PV
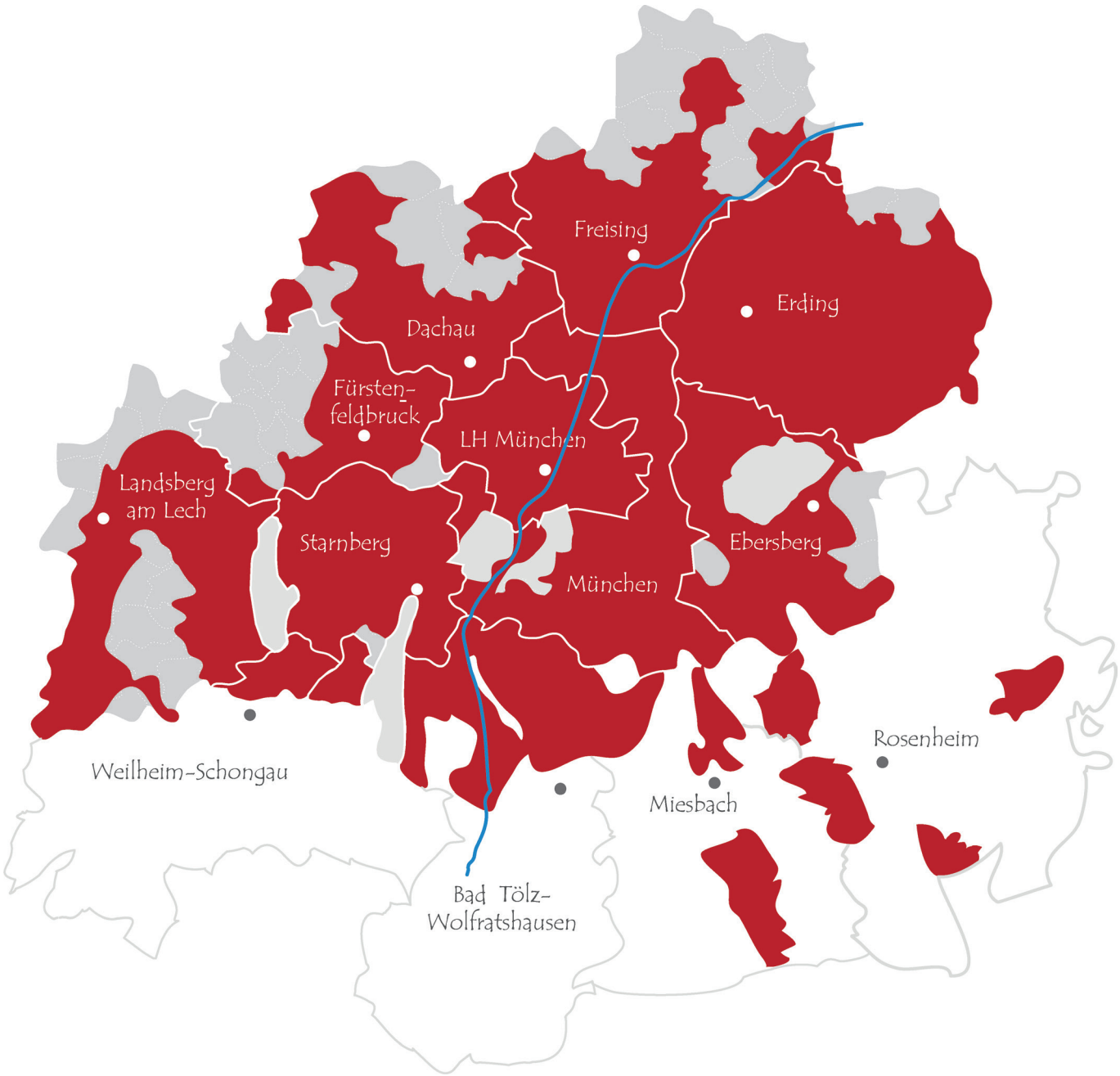
# Mitglieder des Planungsverbands Äußerer Wirtschaftsraum München 2017